



BALANCE GLOBAL 2023

Estudio actuaciones INTIA:
Zonas, Cultivos,
Productividad y Empleo

Servicio Oferta Agroindustrial

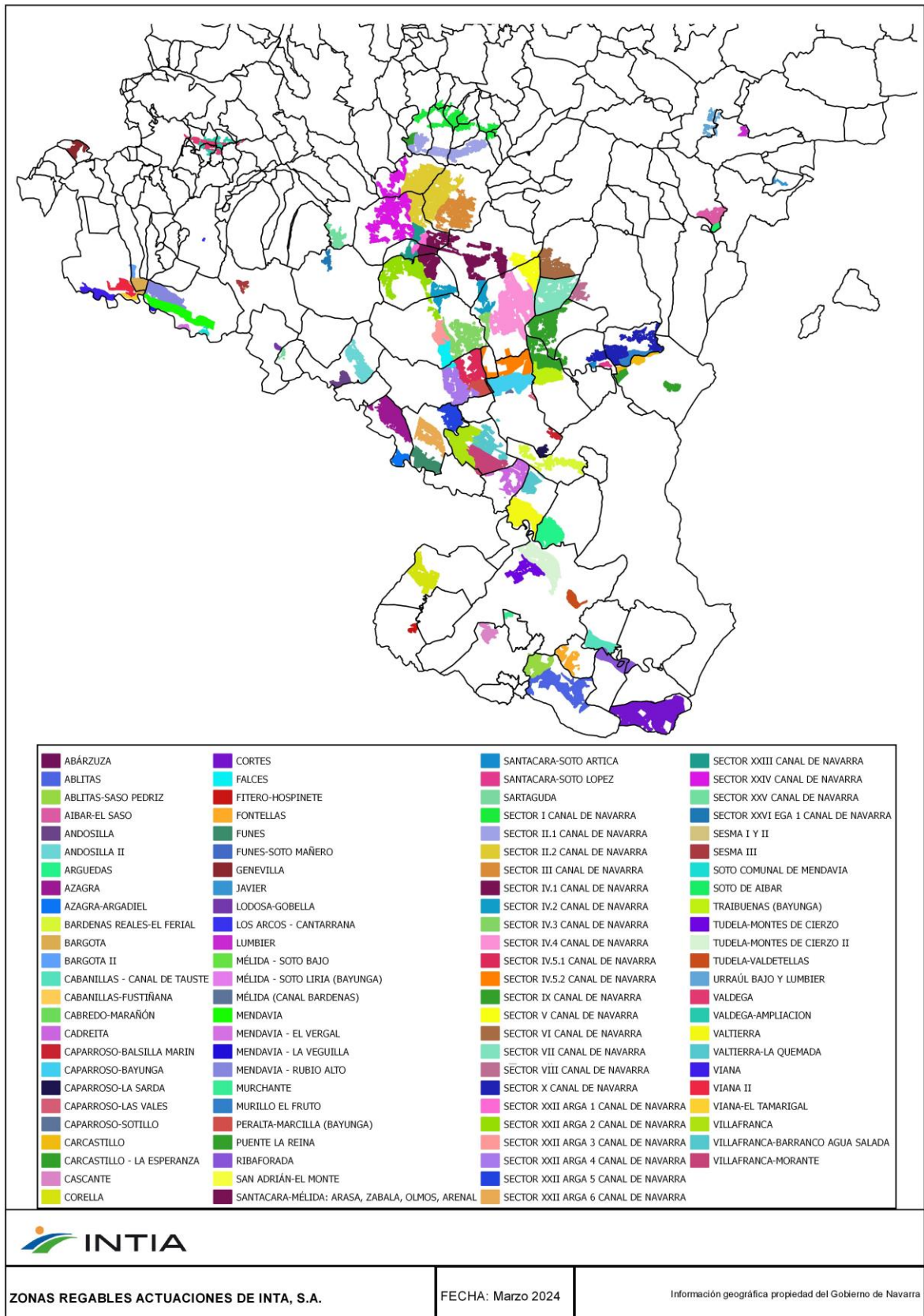
Índice

1. ZONAS REGABLES ESTUDIADAS.....	3
2. DESCRIPCIÓN DE LAS ZONAS REGABLES ESTUDIADAS.....	10
3. ALTERNATIVA DE CULTIVOS	15
4. REPARTO ZONAL DE CULTIVOS	19
5. CLASIFICACIÓN DE SUPERFICIES CULTIVADAS	97
6. ALTERNATIVA DE CULTIVOS POR ZONAS.....	100
7. PRODUCTIVIDAD BRUTA DEL AGUA - ACTUACIONES INTIA, S.A.....	200
8. PRODUCTIVIDAD BRUTA POR HECTÁREA - ACTUACIONES INTIA, S.A.	206
9. EMPLEO GENERADO ACTUACIONES INTIA, S. A.....	212

Capítulo 1



Zonas regables estudiadas



ZONA REGABLE	SUPERFICIE (ha)	TIPO ACTUACION	SISTEMA RIEGO	SUP.DESGLOSADA (ha)
ABÁRZUZA	28	MODERNIZACION	DE SUPERFICIE (A Manta, Tablas)	28
ABLITAS	1.567	MODERNIZACION CON CAMBIO DE SISTEMA DE RIEGO	PRESION (Aspersión, Localizado)	1.319
ABLITAS	1.567	TRANSFORMACION	PRESION (Aspersión, Localizado)	248
ABLITAS-SASO PEDRIZ	689	MODERNIZACION CON CAMBIO DE SISTEMA DE RIEGO	PRESION (Aspersión, Localizado)	689
AIBAR-EL SASO	476	TRANSFORMACION	PRESION (Aspersión, Localizado)	476
ANDOSILLA	227	TRANSFORMACION	PRESION (Aspersión, Localizado)	227
ANDOSILLA II	677	TRANSFORMACION	PRESION (Aspersión, Localizado)	677
ARGUEDAS	969	MODERNIZACION	DE SUPERFICIE (A Manta, Tablas)	788
ARGUEDAS	969	MODERNIZACION CON CAMBIO DE SISTEMA DE RIEGO	PRESION (Aspersión, Localizado)	181
AZAGRA	1.244	TRANSFORMACION	PRESION (Aspersión, Localizado)	1.244
AZAGRA-ARGADIEL	262	MODERNIZACION	DE SUPERFICIE (A Manta, Tablas)	262
BARDENAS REALES-EL FERIAL	733	TRANSFORMACION	PRESION (Aspersión, Localizado)	733
BARGOTA	380	TRANSFORMACION	PRESION (Aspersión, Localizado)	380
BARGOTA II	86	TRANSFORMACION	PRESION (Aspersión, Localizado)	86
CABANILLAS - CANAL DE TAUSTE	540	MODERNIZACION	DE SUPERFICIE (A Manta, Tablas)	540
CABANILLAS-FUSTIÑANA	108	TRANSFORMACION	PRESION (Aspersión, Localizado)	108
CABREDO-MARAÑÓN	370	TRANSFORMACION	PRESION (Aspersión, Localizado)	370
CADREITA	683	TRANSFORMACION	PRESION (Aspersión, Localizado)	683
CAPARROSO-BALSILLA MARIN	110	TRANSFORMACION	PRESION (Aspersión, Localizado)	110
CAPARROSO-BAYUNGA	1.174	MODERNIZACION	DE SUPERFICIE (A Manta, Tablas)	1.174
CAPARROSO-LA SARDA	134	TRANSFORMACION	PRESION (Aspersión, Localizado)	134
CAPARROSO-LAS VALES	26	MODERNIZACION	DE SUPERFICIE (A Manta, Tablas)	26
CAPARROSO-SOTILLO	22	MODERNIZACION CON CAMBIO DE SISTEMA DE RIEGO	PRESION (Aspersión, Localizado)	22
CARCASTILLO	256	MODERNIZACION	DE SUPERFICIE (A Manta, Tablas)	256
CARCASTILLO - LA ESPERANZA	289	MODERNIZACION	DE SUPERFICIE (A Manta, Tablas)	289
CASCANTE	331	TRANSFORMACION	PRESION (Aspersión, Localizado)	331
CORELLA	861	TRANSFORMACION	PRESION (Aspersión, Localizado)	861
CORTES	2.626	MODERNIZACION	DE SUPERFICIE (A Manta, Tablas)	702
CORTES	2.626	MODERNIZACION CON CAMBIO DE SISTEMA DE RIEGO	PRESION (Aspersión, Localizado)	1.924
FALCES	442	MODERNIZACION	DE SUPERFICIE (A Manta, Tablas)	442
FITERO-HOSPINETE	77	MODERNIZACION CON CAMBIO DE SISTEMA DE RIEGO	PRESION (Aspersión, Localizado)	77
FONTELLAS	415	TRANSFORMACION	PRESION (Aspersión, Localizado)	415
FUNES	607	TRANSFORMACION	PRESION (Aspersión, Localizado)	607
FUNES-SOTO MAÑERO	24	MODERNIZACION CON CAMBIO DE SISTEMA DE RIEGO	PRESION (Aspersión, Localizado)	24

ZONA REGABLE	SUPERFICIE (ha)	TIPO ACTUACION	SISTEMA RIEGO	SUP.DESGLOSADA (ha)
GENEVILLA	273	TRANSFORMACION	PRESION (Aspersión, Localizado)	273
JAVIER	52	MODERNIZACION	DE SUPERFICIE (A Manta, Tablas)	3
JAVIER	52	TRANSFORMACION	PRESION (Aspersión, Localizado)	49
LODOSA-GOBELLA	50	MODERNIZACION	DE SUPERFICIE (A Manta, Tablas)	10
LODOSA-GOBELLA	50	MODERNIZACION CON CAMBIO DE SISTEMA DE RIEGO	PRESION (Aspersión, Localizado)	40
LOS ARCOS - CANTARRANA	4	TRANSFORMACION	PRESION (Aspersión, Localizado)	4
LUMBIER	91	TRANSFORMACION	PRESION (Aspersión, Localizado)	91
MÉLIDA - SOTO BAJO	48	MODERNIZACION	DE SUPERFICIE (A Manta, Tablas)	48
MÉLIDA - SOTO LIRIA (BAYUNGA)	15	MODERNIZACION	DE SUPERFICIE (A Manta, Tablas)	15
MÉLIDA (CANAL BARDENAS)	661	MODERNIZACION CON CAMBIO DE SISTEMA DE RIEGO	PRESION (Aspersión, Localizado)	661
MENDAVIA	1.008	TRANSFORMACION	DE SUPERFICIE (A Manta, Tablas)	1.008
MENDAVIA - EL VERGAL	56	MODERNIZACION	DE SUPERFICIE (A Manta, Tablas)	56
MENDAVIA - LA VEGUILLA	23	MODERNIZACION	DE SUPERFICIE (A Manta, Tablas)	23
MENDAVIA - RUBIO ALTO	745	TRANSFORMACION	PRESION (Aspersión, Localizado)	745
MURCHANTE	62	TRANSFORMACION	PRESION (Aspersión, Localizado)	62
MURILLO EL FRUTO	342	MODERNIZACION	DE SUPERFICIE (A Manta, Tablas)	342
PERALTA-MARCILLA (BAYUNGA)	465	MODERNIZACION	DE SUPERFICIE (A Manta, Tablas)	465
PUENTE LA REINA	164	MODERNIZACION	DE SUPERFICIE (A Manta, Tablas)	164
RIBAFORADA	620	MODERNIZACION	DE SUPERFICIE (A Manta, Tablas)	620
SAN ADRIÁN-EL MONTE	689	TRANSFORMACION	PRESION (Aspersión, Localizado)	689
SANTACARA-MÉLIDA: ARASA, ZABALA, OLMOS, ARENAL	191	MODERNIZACION CON CAMBIO DE SISTEMA DE RIEGO	PRESION (Aspersión, Localizado)	191
SANTACARA-SOTO ARTICA	48	MODERNIZACION	DE SUPERFICIE (A Manta, Tablas)	48
SANTACARA-SOTO LOPEZ	72	MODERNIZACION	DE SUPERFICIE (A Manta, Tablas)	72
SARTAGUDA	39	TRANSFORMACION	PRESION (Aspersión, Localizado)	39
SECTOR I CANAL DE NAVARRA	1.166	TRANSFORMACION	PRESION (Aspersión, Localizado)	1.166
SECTOR II.1 CANAL DE NAVARRA	1.060	TRANSFORMACION	PRESION (Aspersión, Localizado)	1.060
SECTOR II.2 CANAL DE NAVARRA	3.156	TRANSFORMACION	PRESION (Aspersión, Localizado)	3.156
SECTOR III CANAL DE NAVARRA	1.166	TRANSFORMACION	PRESION (Aspersión, Localizado)	1.166
SECTOR IV.1 CANAL DE NAVARRA	2.388	TRANSFORMACION	PRESION (Aspersión, Localizado)	2.388
SECTOR IV.2 CANAL DE NAVARRA	903	TRANSFORMACION	PRESION (Aspersión, Localizado)	903
SECTOR IV.3 CANAL DE NAVARRA	1.446	TRANSFORMACION	PRESION (Aspersión, Localizado)	1.446
SECTOR IV.4 CANAL DE NAVARRA	2.569	TRANSFORMACION	PRESION (Aspersión, Localizado)	2.569

ZONA REGABLE	SUPERFICIE (ha)	TIPO ACTUACION	SISTEMA RIEGO	SUP.DESGLOSADA (ha)
SECTOR IV.5.1 CANAL DE NAVARRA	899	TRANSFORMACION	PRESION (Aspersión, Localizado)	899
SECTOR IV.5.2 CANAL DE NAVARRA	1.059	TRANSFORMACION	PRESION (Aspersión, Localizado)	1.059
SECTOR IX CANAL DE NAVARRA	1.990	TRANSFORMACION	PRESION (Aspersión, Localizado)	1.990
SECTOR V CANAL DE NAVARRA	911	TRANSFORMACION	PRESION (Aspersión, Localizado)	911
SECTOR VI CANAL DE NAVARRA	822	TRANSFORMACION	PRESION (Aspersión, Localizado)	822
SECTOR VII CANAL DE NAVARRA	1.538	TRANSFORMACION	PRESION (Aspersión, Localizado)	1.538
SECTOR VIII CANAL DE NAVARRA	247	TRANSFORMACION	PRESION (Aspersión, Localizado)	247
SECTOR X CANAL DE NAVARRA	1.102	TRANSFORMACION	PRESION (Aspersión, Localizado)	1.101
SECTOR XXII ARGA 1 CANAL DE NAVARRA	186	MODERNIZACION	PRESION (Aspersión, Localizado)	103
SECTOR XXII ARGA 1 CANAL DE NAVARRA	186	MODERNIZACION CON CAMBIO DE SISTEMA DE RIEGO	PRESION (Aspersión, Localizado)	83
SECTOR XXII ARGA 2 CANAL DE NAVARRA	1.445	MODERNIZACION	PRESION (Aspersión, Localizado)	315
SECTOR XXII ARGA 2 CANAL DE NAVARRA	1.445	MODERNIZACION CON CAMBIO DE SISTEMA DE RIEGO	PRESION (Aspersión, Localizado)	493
SECTOR XXII ARGA 2 CANAL DE NAVARRA	1.445	TRANSFORMACION	PRESION (Aspersión, Localizado)	637
SECTOR XXII ARGA 3 CANAL DE NAVARRA	424	MODERNIZACION CON CAMBIO DE SISTEMA DE RIEGO	PRESION (Aspersión, Localizado)	424
SECTOR XXII ARGA 4 CANAL DE NAVARRA	1.012	MODERNIZACION CON CAMBIO DE SISTEMA DE RIEGO	PRESION (Aspersión, Localizado)	1.012
SECTOR XXII ARGA 5 CANAL DE NAVARRA	687	MODERNIZACION CON CAMBIO DE SISTEMA DE RIEGO	PRESION (Aspersión, Localizado)	687
SECTOR XXII ARGA 6 CANAL DE NAVARRA	802	TRANSFORMACION	PRESION (Aspersión, Localizado)	802
SECTOR XXIII CANAL DE NAVARRA	437	MODERNIZACION CON CAMBIO DE SISTEMA DE RIEGO	PRESION (Aspersión, Localizado)	437
SECTOR XXIV CANAL DE NAVARRA	1.960	MODERNIZACION CON CAMBIO DE SISTEMA DE RIEGO	PRESION (Aspersión, Localizado)	242
SECTOR XXIV CANAL DE NAVARRA	1.960	TRANSFORMACION	PRESION (Aspersión, Localizado)	1.718
SECTOR XXV CANAL DE NAVARRA	305	TRANSFORMACION	PRESION (Aspersión, Localizado)	305
SECTOR XXVI EGA 1 CANAL DE NAVARRA	121	TRANSFORMACION	PRESION (Aspersión, Localizado)	121
SESMA I Y II	24	TRANSFORMACION	PRESION (Aspersión, Localizado)	24
SESMA III	133	TRANSFORMACION	PRESION (Aspersión, Localizado)	133
SOTO COMUNAL DE MENDAVIA	54	MODERNIZACION	DE SUPERFICIE (A Manta, Tablas)	54
SOTO DE AIBAR	102	MODERNIZACION	DE SUPERFICIE (A Manta, Tablas)	102
TRAIBUENAS (BAYUNGA)	719	MODERNIZACION	DE SUPERFICIE (A Manta, Tablas)	448
TRAIBUENAS (BAYUNGA)	719	MODERNIZACION CON CAMBIO DE SISTEMA DE RIEGO	PRESION (Aspersión, Localizado)	271
TUDELA-MONTES DE CIERZO	614	TRANSFORMACION	PRESION (Aspersión, Localizado)	614
TUDELA-MONTES DE CIERZO II	1.157	MODERNIZACION CON CAMBIO DE SISTEMA DE RIEGO	PRESION (Aspersión, Localizado)	1.157
TUDELA-VALDETELLAS	238	TRANSFORMACION	PRESION (Aspersión, Localizado)	238
URRAÚL BAJO Y LUMBIER	230	TRANSFORMACION	PRESION (Aspersión, Localizado)	230
VALDEGA	375	MODERNIZACION CON CAMBIO DE SISTEMA DE RIEGO	PRESION (Aspersión, Localizado)	375

ZONA REGABLE	SUPERFICIE (ha)	TIPO ACTUACION	SISTEMA RIEGO	SUP.DESGLOSADA (ha)
VALDEGA-AMPLIACION	165	TRANSFORMACION	PRESION (Aspersión, Localizado)	165
VALTIERRA	1.144	MODERNIZACION	DE SUPERFICIE (A Manta, Tablas)	256
VALTIERRA	1.144	MODERNIZACION CON CAMBIO DE SISTEMA DE RIEGO	PRESION (Aspersión, Localizado)	888
VALTIERRA-LA QUEMADA	430	TRANSFORMACION	PRESION (Aspersión, Localizado)	430
VIANA	327	MODERNIZACION	DE SUPERFICIE (A Manta, Tablas)	327
VIANA II	295	TRANSFORMACION	PRESION (Aspersión, Localizado)	295
VIANA-EL TAMARIGAL	95	MODERNIZACION	DE SUPERFICIE (A Manta, Tablas)	95
VILLAFRANCA	1.380	MODERNIZACION	DE SUPERFICIE (A Manta, Tablas)	764
VILLAFRANCA	1.380	MODERNIZACION CON CAMBIO DE SISTEMA DE RIEGO	PRESION (Aspersión, Localizado)	616
VILLAFRANCA-BARRANCO AGUA SALADA	670	TRANSFORMACION	PRESION (Aspersión, Localizado)	670
VILLAFRANCA-MORANTE	993	TRANSFORMACION	PRESION (Aspersión, Localizado)	993

En el año 2023 se han estudiado 98 zonas regables, con 61.096 hectáreas de Superficie de Regadío (SR) y una Superficie Útil (SU) de 60.515 hectáreas.


Transformación a Presión: 52 zonas y el 94% de Javier, el 88% del Sector XXIV Canal de Navarra, el 44% del Sector XXII Arga 2 del Canal de Navarra y el 16% de Ablitas. 39.438 hectáreas (64,55% de la superficie total estudiada).

Transformación a Superficie: 1 zona, 1.008 hectáreas (1,7% de la superficie total estudiada).

Modernización con Cambio de Sistema de Riego: 12 zonas y el 84% de Ablitas, el 80% de Lodosa-Gobella, el 78% de Valtierra, el 73% de Cortes, el 45% de Villafranca, el 45% del Sector XXII Arga 1 Canal de Navarra, el 38% de Traibuenas (Bayunga), el 34% del Sector XXII Arga 2 del Canal de Navarra, el 19% de Arguedas y el 12% del Sector XXIV Canal de Navarra. 11.813 hectáreas (19,34% de la superficie total estudiada).

Modernización: 22 zonas, el 81% de Arguedas, 62% de Traibuenas (Bayunga), el 55% de Villafranca, el 55% del Sector XXII Arga 1 Canal de Navarra, el 27% de Cortes, el 22% de Valtierra, el 22% del Sector XXII Arga 2 Canal de Navarra, el 20% de Lodosa-Gobella y el 6% de Javier. 8.837 hectáreas (14,41% de la superficie total estudiada).

Capítulo 2



Descripción de las zonas regables estudiadas

ZONA REGABLE	SR (ha)	SU (ha)	SCD (ha)	SC (ha)	SDC (ha)	PDC (%)	NCD
ABÁRZUZA	28,33	28,26	26,59	26,59	0	0	10
ABLITAS	1567,36	1562,77	1495,2	1347,72	147,49	9,44	27
ABLITAS-SASO PEDRIZ	688,55	672,99	527,21	519,35	7,86	1,17	14
AIBAR-EL SASO	475,84	473,34	506,45	470,78	35,66	7,53	13
ANDOSILLA	226,58	226,58	215,89	215,89	0	0	8
ANDOSILLA II	677,28	676,58	565,38	565,38	0	0	11
ARGUEDAS	968,49	955,29	903,35	903,18	0,18	0,02	16
AZAGRA	1242,72	1242,34	1207,73	1207,73	0	0	7
AZAGRA-ARGADIEL	261,87	261,62	254,79	240,38	14,41	5,51	20
BARDENAS REALES-EL FERIAL	732,73	732,73	795,31	675,47	119,84	16,36	17
BARGOTA	379,87	359,58	343,18	343,18	0	0	11
BARGOTA II	85,74	85,74	84,79	84,79	0	0	5
CABANILLAS - CANAL DE TAUSTE	539,62	537,09	536,43	501,91	34,51	6,43	18
CABANILLAS-FUSTIÑANA	108,07	106,68	98,4	98,4	0	0	12
CABREDO-MARAÑÓN	370,33	368,39	341,2	341,2	0	0	13
CADREITA	682,53	669,42	538,96	512,47	26,49	3,96	22
CAPARROSO-BALSILLA MARIN	109,68	109,68	165,54	99,54	66	60,18	9
CAPARROSO-BAYUNGA	1174,01	1160,14	1274,51	1137,08	137,43	11,85	27
CAPARROSO-LA SARDA	134,15	134,15	158,17	134,15	24,03	17,91	10
CAPARROSO-LAS VALES	25,99	24,91	24,91	24,91	0	0	3
CAPARROSO-SOTILLO	22,09	22,09	27,45	22,09	5,36	24,27	4
CARCASTILLO	255,29	254,23	238,41	224,09	14,31	5,63	14
CARCASTILLO - LA ESPERANZA	289,23	287,77	262,72	262,72	0	0	11
CASCANTE	330,53	330,53	301,14	291,98	9,16	2,77	11
CORELLA	861,49	816,36	604,23	604,23	0	0	19
CORTES	2625,7	2602,54	3055,35	2404,98	650,37	24,99	25
FALCES	441,89	438,78	443,97	422,16	21,81	4,97	21
FITERO-HOSPINETE	77,49	77,49	70,92	70,92	0	0	5
FONTELLAS	415,44	413,39	313,61	313,61	0	0	12
FUNES	607,32	535,92	686,24	481,26	204,97	38,25	19
FUNES-SOTO MAÑERO	23,75	23,75	47,5	23,75	23,75	100	2

ZONA REGABLE	SR (ha)	SU (ha)	SCD (ha)	SC (ha)	SDC (ha)	PDC (%)	NCD
GENEVILLA	273,42	273,42	265,61	265,61	0	0	11
JAVIER	52,2	52,2	36,85	36,85	0	0	3
LODOSA-GOBELLA	50,44	50,44	10	10	0	0	1
LOS ARCOS - CANTARRANA	4,26	4,26	4,26	4,26	0	0	
LUMBIER	91,16	91,16	90,46	90,46	0	0	10
MÉLIDA - SOTO BAJO	47,9	47,9	47,9	47,9	0	0	5
MÉLIDA - SOTO LIRIA (BAYUNGA)	15,34	15,34	10,27	10,27	0	0	2
MÉLIDA (CANAL BARDENAS)	660,59	660,59	822,25	652,08	170,17	25,76	9
MENDAVIA	1008,22	974,51	923,34	908,02	15,32	1,57	24
MENDAVIA - EL VERGAL	55,8	55,8	53,08	53,08	0	0	14
MENDAVIA - LA VEGUILLA	23,11	23,11	23,11	23,11	0	0	1
MENDAVIA - RUBIO ALTO	745,04	736,73	698,2	698,2	0	0	14
MURCHANTE	61,92	61,92	32,01	32,01	0	0	7
MURILLO EL FRUTO	342,09	338,89	356,49	325,27	31,22	9,21	13
PERALTA-MARCILLA (BAYUNGA)	456,86	453,67	457,66	432,37	25,3	5,58	15
PUENTE LA REINA	164,28	162	129,82	129,82	0	0	12
RIBAFORADA	620,31	618,89	638,33	600,59	37,74	6,1	18
SAN ADRIÁN-EL MONTE	688,58	686,8	629,83	629,83	0	0	13
SANTACARA-MÉLIDA: ARASA, ZABALA, OLMOS, ARENAL	191,03	191,03	247,39	175,54	71,85	37,61	6
SANTACARA-SOTO ARTICA	48,02	48,02	50,74	47,82	2,93	6,09	5
SANTACARA-SOTO LOPEZ	70,5	70,5	82,59	64,58	18,01	25,54	5
SARTAGUDA	38,82	38,82	26,84	26,84	0	0	8
SECTOR I CANAL DE NAVARRA	1165,77	1164,04	1181,5	1108,29	73,21	6,29	23
SECTOR II.1 CANAL DE NAVARRA	1060,21	1058,8	1050,85	1001,23	49,62	4,69	20
SECTOR II.2 CANAL DE NAVARRA	3155,99	3131,21	3594,37	3076,86	517,51	16,53	35
SECTOR III CANAL DE NAVARRA	1166,34	1160,06	1366,07	1154,97	211,1	18,2	21
SECTOR IV.1 CANAL DE NAVARRA	2388,32	2381,84	2776,71	2339,68	437,03	18,35	30
SECTOR IV.2 CANAL DE NAVARRA	902,94	902,72	988,74	902,72	86,02	9,53	17
SECTOR IV.3 CANAL DE NAVARRA	1445,59	1423,76	1741,56	1413,4	328,17	23,05	27
SECTOR IV.4 CANAL DE NAVARRA	2569,19	2553,93	2924,67	2418,25	506,43	19,83	34

ZONA REGABLE	SR (ha)	SU (ha)	SCD (ha)	SC (ha)	SDC (ha)	PDC (%)	NCD
SECTOR IV.5.1 CANAL DE NAVARRA	899,41	860,19	1290,29	847,56	442,73	51,47	23
SECTOR IV.5.2 CANAL DE NAVARRA	1058,57	1058,57	1612,77	1054,86	557,91	52,7	23
SECTOR IX CANAL DE NAVARRA	1989,96	1989,26	2630	1961,5	668,51	33,61	27
SECTOR V CANAL DE NAVARRA	910,59	907,73	988,6	868,72	119,87	13,21	27
SECTOR VI CANAL DE NAVARRA	822,07	820,55	793,34	781,48	11,86	1,45	23
SECTOR VII CANAL DE NAVARRA	1537,84	1537,84	1992,81	1531,28	461,53	30,01	24
SECTOR VIII CANAL DE NAVARRA	246,8	246,8	308,18	226,53	81,65	33,08	13
SECTOR X CANAL DE NAVARRA	1101,3	1101,3	1373,07	1044,1	328,97	29,87	24
SECTOR XXII ARG 1 CANAL DE NAVARRA	185,75	185,75	181,95	178,45	3,5	1,89	14
SECTOR XXII ARG 2 CANAL DE NAVARRA	1445	1444,15	1683,66	1435,46	248,21	17,19	17
SECTOR XXII ARG 3 CANAL DE NAVARRA	424,19	423,69	509,6	423,57	86,03	20,3	25
SECTOR XXII ARG 4 CANAL DE NAVARRA	1012,36	1003,04	1334,43	892,92	441,51	44,02	23
SECTOR XXII ARG 5 CANAL DE NAVARRA	686,88	682,6	1002,83	651,34	351,49	51,49	23
SECTOR XXII ARG 6 CANAL DE NAVARRA	802,44	801,71	1346,83	794,2	552,63	68,93	30
SECTOR XXIII CANAL DE NAVARRA	436,66	435,42	509,99	405,63	104,36	23,97	22
SECTOR XXIV CANAL DE NAVARRA	1959,23	1955,52	2256,91	1924,33	332,58	17,01	26
SECTOR XXV CANAL DE NAVARRA	305,15	305,15	337,45	304,29	33,17	10,87	12
SECTOR XXVI EGA 1 CANAL DE NAVARRA	120,79	120,79	105,11	105,11	0	0	12
SESMA I Y II	23,56	23,56	13,14	13,14	0	0	4
SESMA III	132,56	132,56	121,63	121,63	0	0	6
SOTO COMUNAL DE MENDAVIA	54,12	54,12	50,69	50,69	0	0	15
SOTO DE AIBAR	101,59	101,37	93,58	93,58	0	0	9
TRAIBUENAS (BAYUNGA)	719,07	718,35	875,16	715,66	159,51	22,2	18
TUDELA-MONTES DE CIERZO	613,97	613,97	427,87	352,5	75,36	12,28	11
TUDELA-MONTES DE CIERZO II	1156,88	1156,88	1164,17	953,8	210,37	18,18	14
TUDELA-VALDETELLAS	238,17	238,17	144,33	144,33	0	0	9
URRAÚL BAJO Y LUMBIER	229,94	229,94	228,47	228,47	0	0	9
VALDEGA	375,39	369,27	356,42	349,07	7,35	1,99	18
VALDEGA-AMPLIACION	165,41	162,66	161,12	160,49	0,63	0,39	15
VALTIERRA	1144,35	1140,04	1444,99	1096,46	348,53	30,57	21
VALTIERRA-LA QUEMADA	430,33	420,89	470,43	398,92	71,51	16,99	14

ZONA REGABLE	SR (ha)	SU (ha)	SCD (ha)	SC (ha)	SDC (ha)	PDC (%)	NCD
VIANA	326,63	318,61	237,21	237,21	0	0	11
VIANA II	294,52	278,65	260,61	255,25	5,36	1,92	11
VIANA-EL TAMARIGAL	94,89	94,89	93,69	93,69	0	0	3
VILLA FRANCA	1380,21	1372,63	1468,19	1303,08	165,1	12,03	28
VILLA FRANCA-BARRANCO AGUA SALADA	670,4	656,47	855,04	575,1	279,93	42,64	11
VILLA FRANCA-MORANTE	992,96	928,53	847,76	757,68	90,08	9,7	29

Superficie de Regadío (SR): suma de las hectáreas de cada una de las parcelas que constituyen la zona regable.

Superficie Útil (SU): superficie disponible para poder cultivar. Se obtiene de descontar cada año a la SR las hectáreas correspondientes a construcciones.

Superficie de Cultivo (SC): es la superficie obtenida de restar a la SU las hectáreas de barbecho y abandonada.

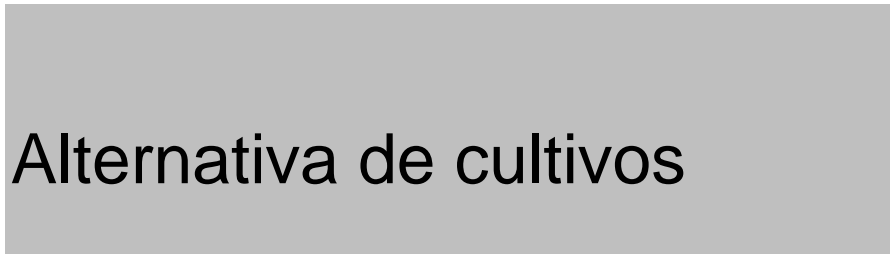

Superficie Cultivada (SCD): es la suma de las hectáreas de todos los cultivos que se han cultivado cada año en la zona.

Superficie Dobles Cosechas (SDC): es la diferencia entre SCD y la SC.

Porcentaje Dobles Cosechas (PDC): dividiendo la superficie la SDC entre la SU.

Número de Cultivos Distintos (NCD): todos los cultivos excepto abandonada, árboles, barbecho, invernadero, huerta, construcción y vivero.

Capítulo 3



Alternativa de cultivos

La Superficie Cultivada (SCD) se reparte de la siguiente manera entre **76 cultivos diferentes**.

CULTIVOS	SUPERFICIE (ha)
ACELGA	54
AJO	5
ALBARICOQUE	n.s.
ALCACHOFA	318
ALFALFA	1.459
ALMENDRO	867
ALUBIA	1.412
ÁRBOLES	99
ARROZ	597
AVELLANO	4
AVENA	860
BERENJENA	38
BERZA	19
BORRAJA	8
BRÓCULI	3.354
CALABACÍN	74
CALABAZA	110
CARDO	93
CEBADA	5.906
CEBOLLA	284
CENTENO	7
CEREZO	77
CHOPO	325
CIRUELO	25
COLES DE BRUSELAS	3
COLIFLOR	257
COLZA	364
COLZA SEMILLA	783
ENDIBIA	53
ESCAROLA	118
ESPÁRRAGO	716
ESPINACA	859
GARBANZO	19
GIRASOL	1.346
GIRASOL SEMILLA	1.511
GRELOS	29
GUINDILLA	33
GUISANTE	3.112
GUISANTE SECO	241
HABA	1.344
HABA SECA	85
HUERTA	506
INJERTO	202
INVERNADERO	263
LECHUGA	30
LENTEJA	20

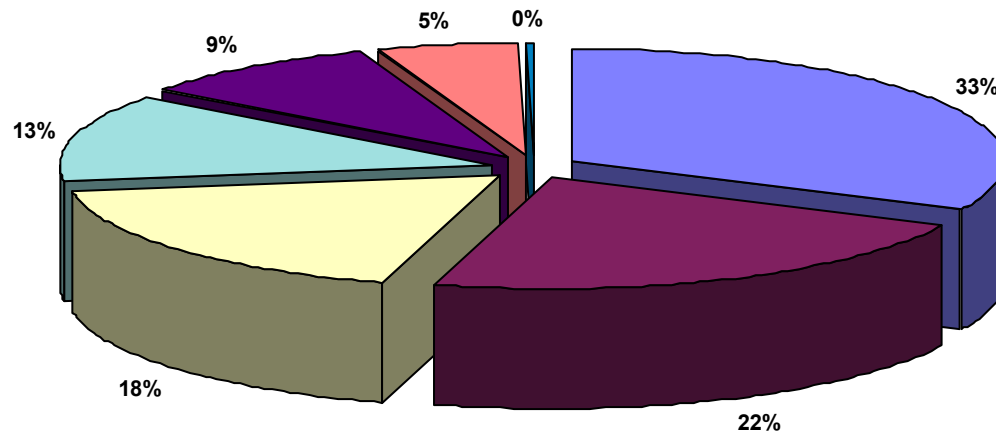
CULTIVOS	SUPERFICIE (ha)
LÚPULO	8
MAÍZ DULCE	1.680
MAÍZ FORRAJERO	575
MAÍZ GRANO	11.230
MAÍZ SEMILLA	455
MANZANO	176
MELOCOTÓN	145
MELON	2
MEMBRILLO	8
NECTARINA	4
NOGAL	73
OLIVO	1.807
PACHARÁN	63
PASTO	1.742
PATATA	93
PATATA SIEMBRA	51
PERAL	95
PIMIENTO	656
PISTACHO	21
PLANTA MEDICINAL	25
PUERRO	83
REMOLACHA AZUCARERA	370
ROMANESCO	3
SANDIA	1
SOJA	51
SORGO	390
TABACO	3
TOMATE	1.886
TRIGO	9.491
TRUFA	22
VEZA	707
VIÑA	6.893
VIVERO	237
ZANAHORIA	14
TOTAL SCD	66.949
ABANDONADA	101
BARBECHO	3.830
CONSTRUCCIÓN	569

Capítulo 4



Reparto zonal de cultivos

A continuación, se representan los gráficos con el Reparto Zonal de Cultivos, así como el porcentaje de superficie cultivada con sistema de riego y sin sistema de riego.



SECTOR XXII ARG 5 CANAL DE NAVARRA

SECTOR IV.1 CANAL DE NAVARRA

BARDENAS REALES-EL FERIAL

FUNES

SECTOR XXII ARG 6 CANAL DE NAVARRA

VILLAFRANCA

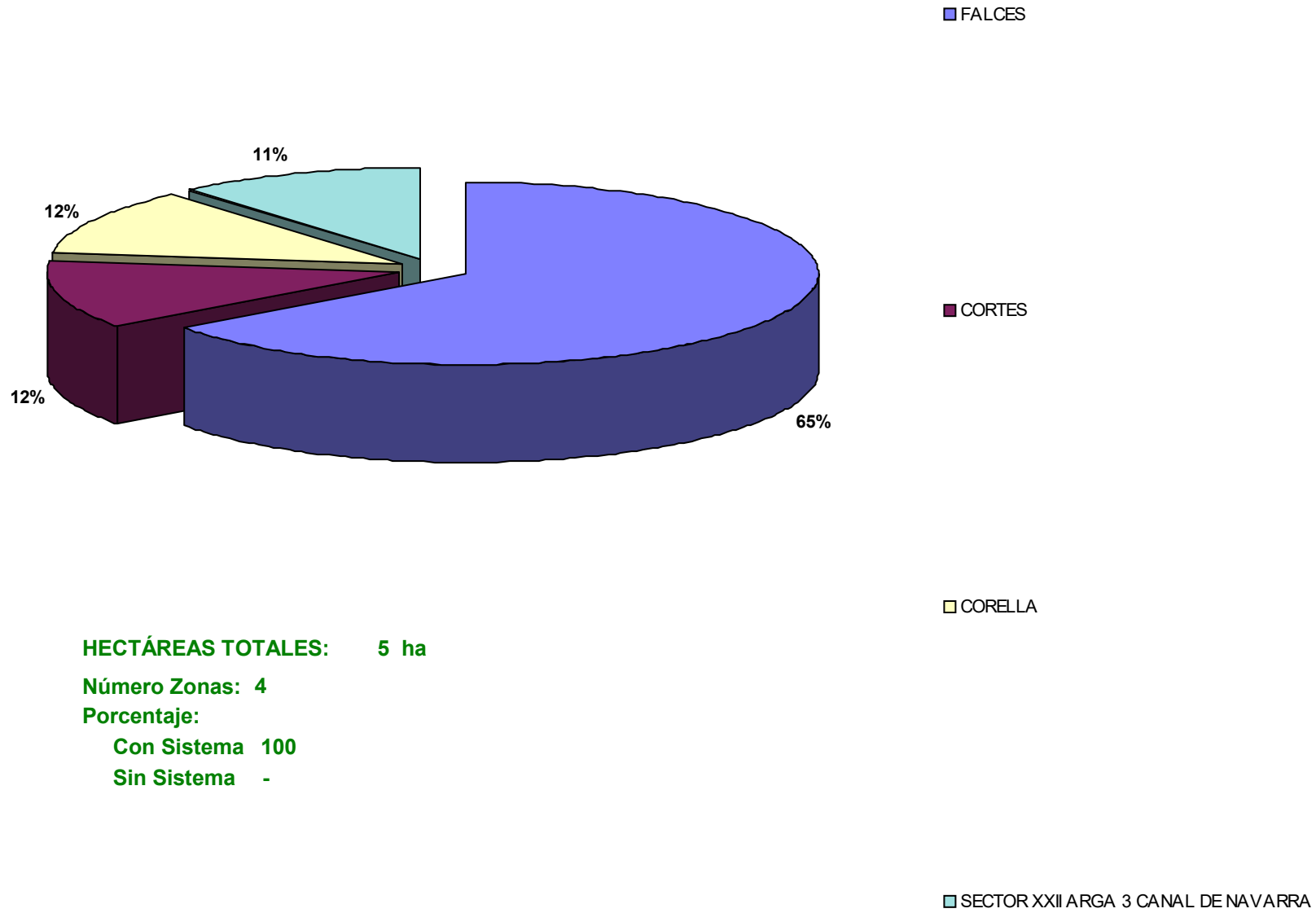
HECTÁREAS TOTALES: 54 ha

Número Zonas: 7

Porcentaje:

Con Sistema 100

Sin Sistema -



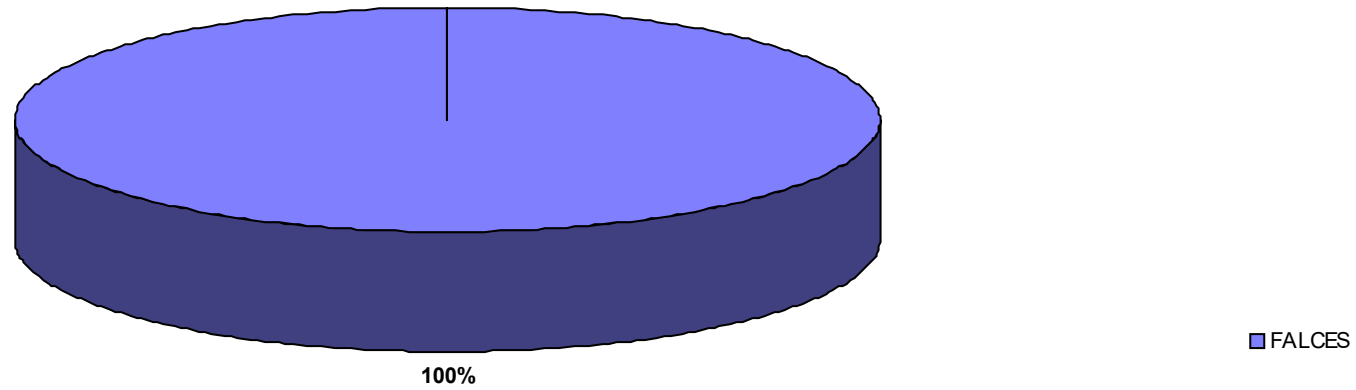
HECTÁREAS TOTALES: 5 ha

Número Zonas: 4

Porcentaje:

Con Sistema 100

Sin Sistema -



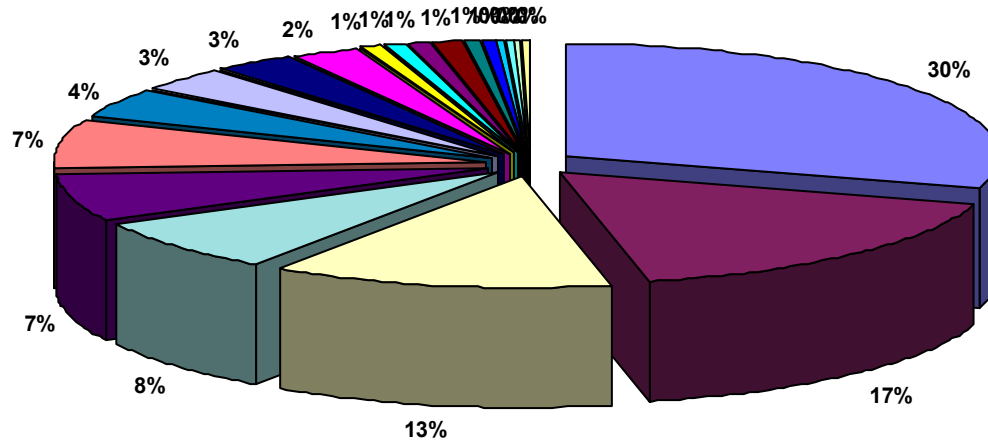
HECTÁREAS TOTALES: 0 ha

Número Zonas: 1

Porcentaje:

Con Sistema 100

Sin Sistema -



- ABLITAS
- TUDELA-MONTES DE CIERZO II
- TUDELA-MONTES DE CIERZO
- CABANILLAS - CANAL DE TAUSTE
- RIBAFORADA
- ABLITAS-SASO PEDRIZ
- FONTELLAS
- AZAGRA-ARGADIEL
- VALTIERRA-LA QUEMADA
- VALTIERRA
- AZAGRA
- FALCES
- SECTOR XXVI EGA 1 CANAL DE NAVARRA
- MENDAVIA - RUBIO ALTO
- MURCHANTE
- SECTOR XXII ARGA 6 CANAL DE NAVARRA
- MENDAVIA
- SECTOR XXII ARGA 3 CANAL DE NAVARRA
- SOTO COMUNAL DE MENDAVIA

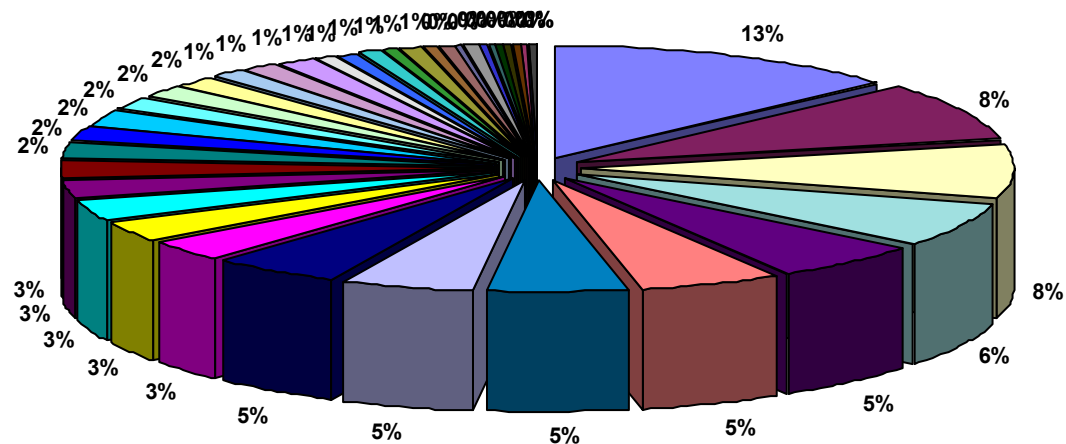
HECTÁREAS TOTALES: 318 ha

Número Zonas: 21

Porcentaje:

Con Sistema 100

Sin Sistema -



- CORTES
- TRAIBUENAS (BAYUNGA)
- ARGUEDAS
- FALCES
- VALTIERRA
- RIBAFORADA
- VILLA FRANCA
- CABANILLAS - CANAL DE TAUSTE
- CAPARROSO-BAYUNGA
- CARCASTILLO - LA ESPERANZA
- SECTOR IX CANAL DE NAVARRA
- SECTOR XXIV CANAL DE NAVARRA
- PERALTA-MARCILLA (BAYUNGA)
- VILLA FRANCA-MORANTE
- SECTOR IV.3 CANAL DE NAVARRA
- SECTOR IV.5.2 CANAL DE NAVARRA
- MENDAVIA
- SECTOR IV.5.1 CANAL DE NAVARRA
- SECTOR VII CANAL DE NAVARRA
- SECTOR V CANAL DE NAVARRA
- SECTOR XXII ARG 3 CANAL DE NAVARRA
- SECTOR II.2 CANAL DE NAVARRA
- VALTIERRA-LA QUEMADA
- TUDELA-MONTES DE CIERZO
- CARCASTILLO
- CADREITA
- ABLITAS
- SECTOR X CANAL DE NAVARRA
- CABANILLAS-FUSTIÑANA
- BARDENAS REALES-EL FERIAL
- SOTO DE AIBAR
- CAPARROSO-LAS VALES
- LUMBIER
- TUDELA-MONTES DE CIERZO II
- SECTOR XXII ARG 1 CANAL DE NAVARRA
- AZAGRA-ARGADIEL
- MENDAVIA - RUBIO ALTO
- MURILLO EL FRUTO

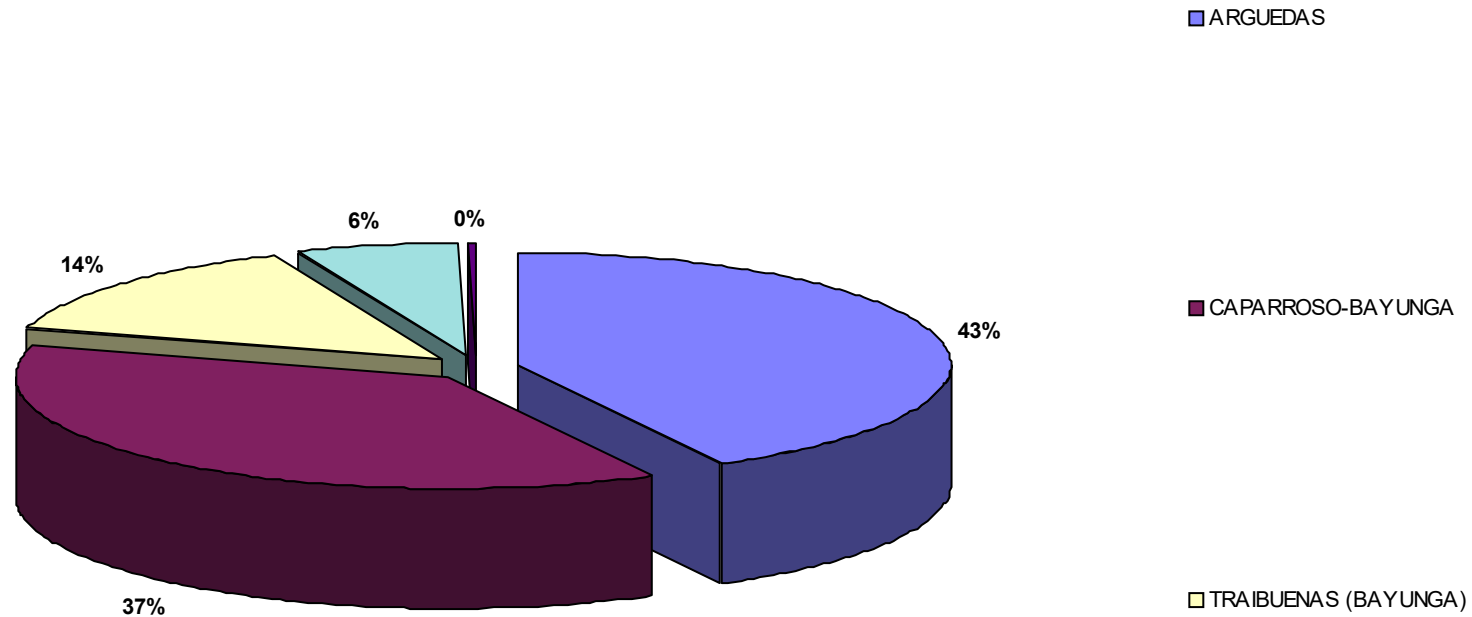
HECTÁREAS TOTALES: 1.459 ha

Número Zonas: 42

Porcentaje:

Con Sistema 100

Sin Sistema -



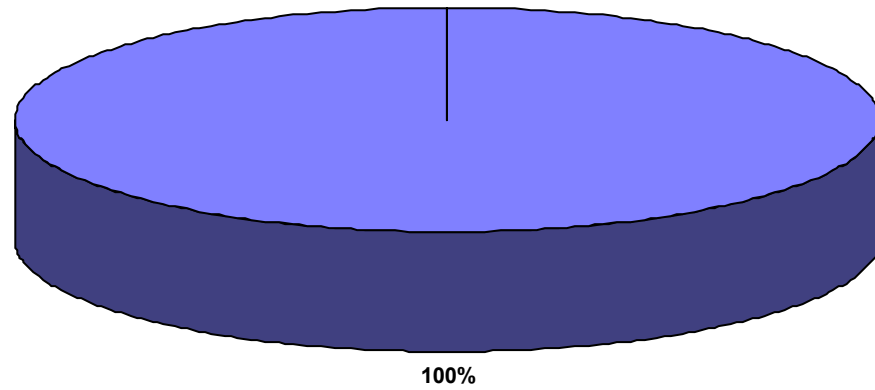
HECTÁREAS TOTALES: 597 ha

Número Zonas: 5

Porcentaje:

Con Sistema 100

Sin Sistema -



■ SECTOR IV.4 CANAL DE NAVARRA

HECTÁREAS TOTALES: 4 ha

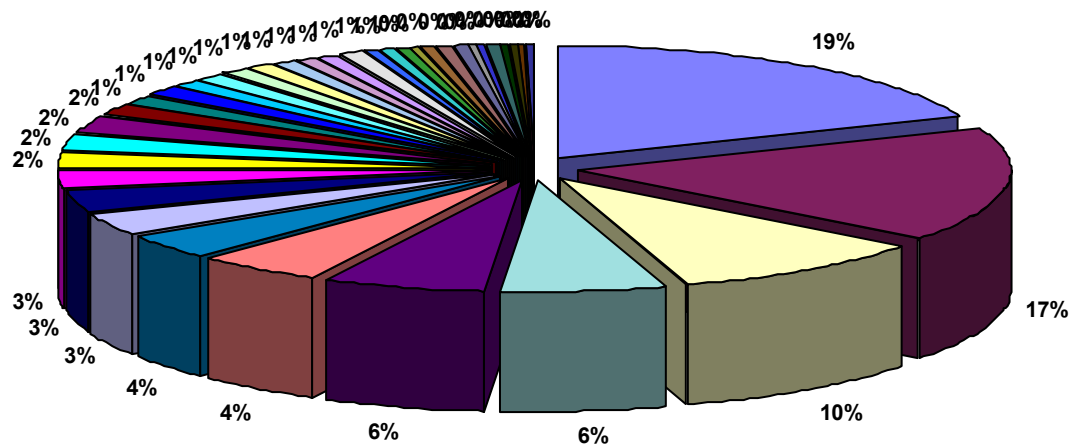
Número Zonas: 1

Porcentaje:

Con Sistema 100

Sin Sistema -

- VILLAFRANCA-BARRANCO AGUA SALADA
- SECTOR IV.3 CANAL DE NAVARRA
- SECTOR IV.4 CANAL DE NAVARRA
- SECTOR II.2 CANAL DE NAVARRA
- CABANILLAS - CANAL DE TAUSTE
- SECTOR X CANAL DE NAVARRA
- CABREDO-MARAÑÓN
- SECTOR XXII ARG 4 CANAL DE NAVARRA
- SECTOR III CANAL DE NAVARRA
- GENEVILLA
- CORTES
- SECTOR XXIV CANAL DE NAVARRA
- ARGUEDAS
- SECTOR IV.1 CANAL DE NAVARRA
- SECTOR V CANAL DE NAVARRA
- SECTOR IV.5.1 CANAL DE NAVARRA
- VALTIERRA
- VILLAFRANCA
- BARDENAS REALES-EL FERIAL
- SECTOR IV.5.2 CANAL DE NAVARRA
- VALDEGA
- SECTOR I CANAL DE NAVARRA
- ANDOSILLA II
- MENDAVIA
- TRAIBUENAS (BAYUNGA)
- SECTOR II.1 CANAL DE NAVARRA
- FALCES
- AIBAR-EL SASO
- VIANA II
- CARCASTILLO
- SAN ADRIÁN-EL MONTE
- PERALTA-MARCILLA (BAYUNGA)
- SECTOR XXV CANAL DE NAVARRA
- CAPARROSO-BAYUNGA
- VALDEGA-AMPLIACION
- SECTOR XXII ARG 5 CANAL DE NAVARRA
- SECTOR XXIII CANAL DE NAVARRA



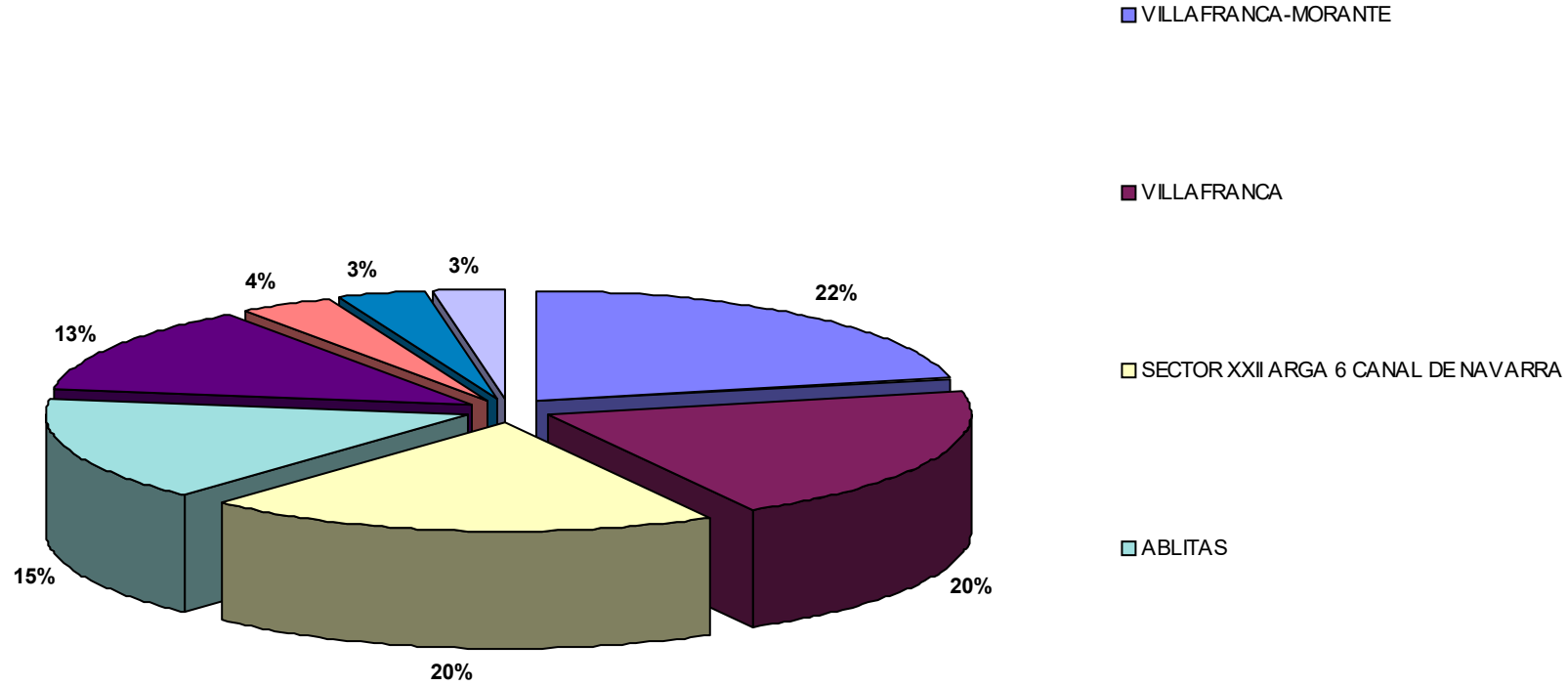
HECTÁREAS TOTALES: 860 ha

Número Zonas: 40

Porcentaje:

Con Sistema 90

Sin Sistema 10



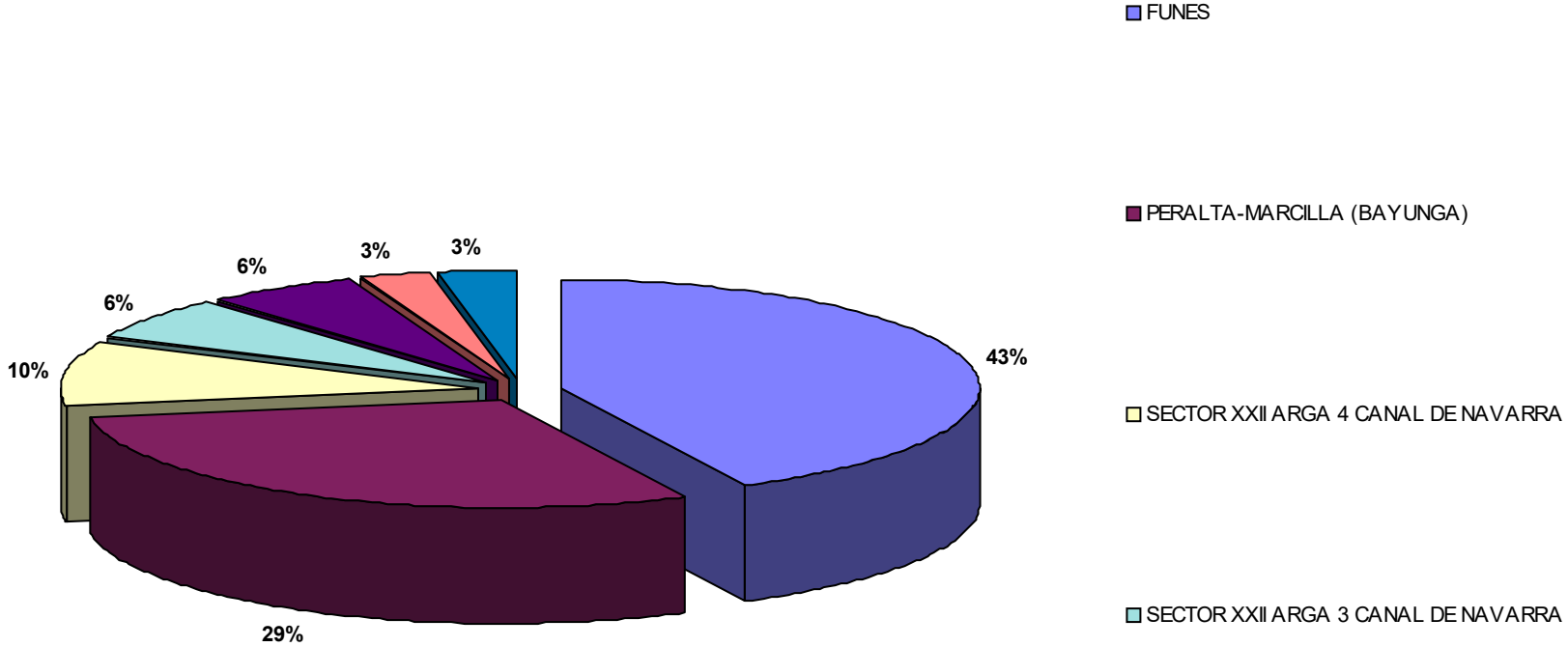
HECTÁREAS TOTALES: 38 ha

Número Zonas: 8

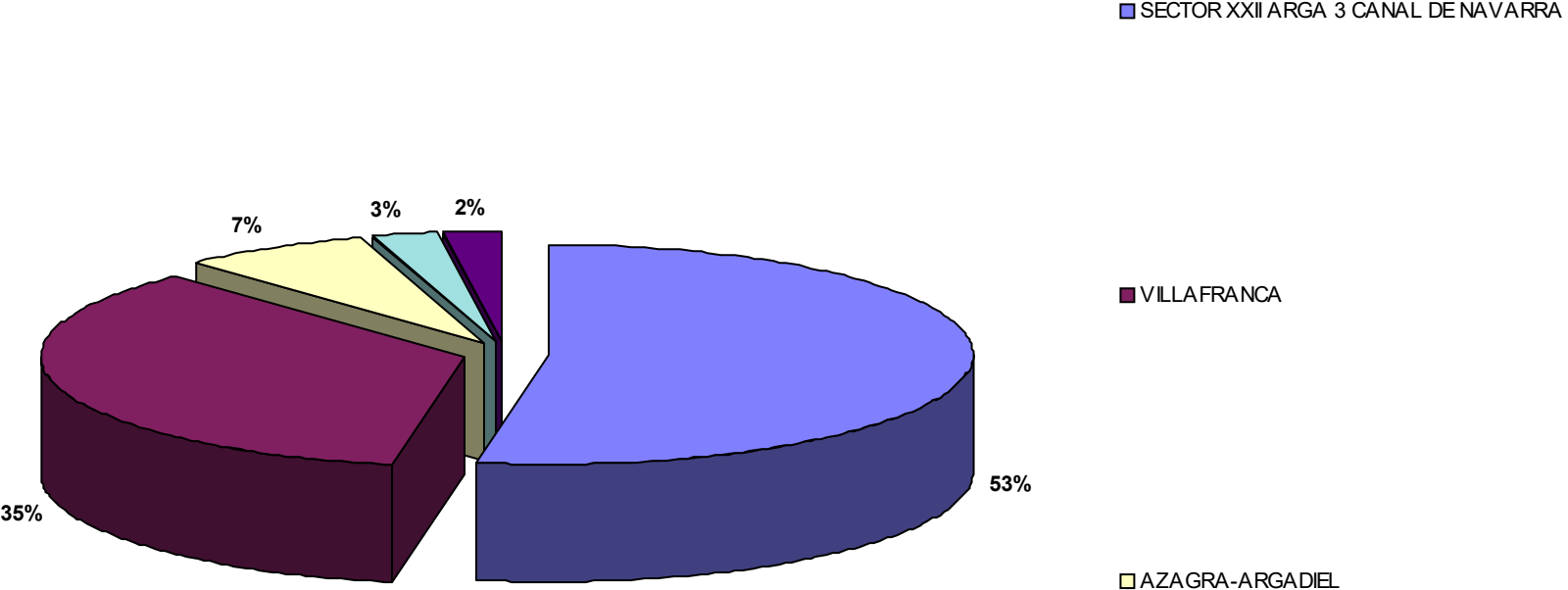
Porcentaje:

Con Sistema 100

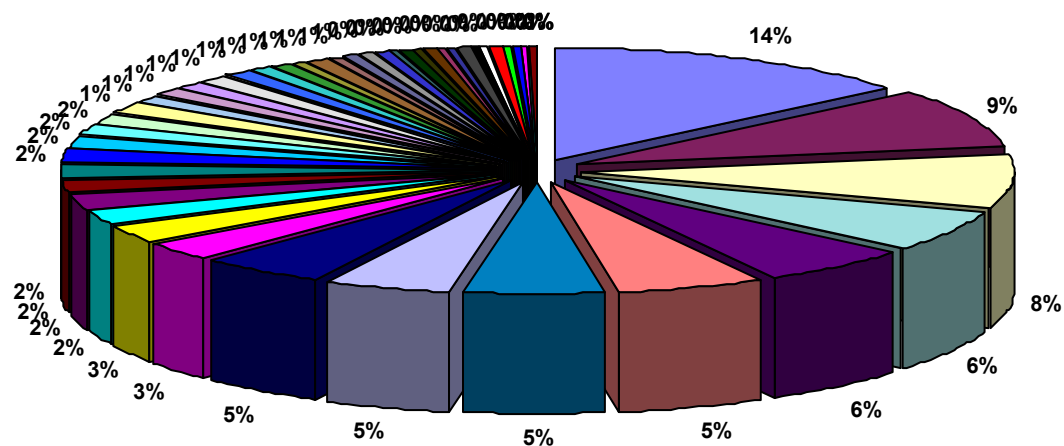
Sin Sistema -



HECTÁREAS TOTALES: 19 ha
Número Zonas: 7
Porcentaje:
Con Sistema 100
Sin Sistema -



HECTÁREAS TOTALES: 8 ha
Número Zonas: 5
Porcentaje:
Con Sistema 100
Sin Sistema -



- SECTOR XXII ARG 6 CANAL DE NAVARRA
- SECTOR XXII ARG 5 CANAL DE NAVARRA
- SECTOR IV.4 CANAL DE NAVARRA
- FUNES
- CORTES
- VALTIERRA
- SECTOR IX CANAL DE NAVARRA
- ABLITAS
- SECTOR IV.5.2 CANAL DE NAVARRA
- VILLA FRANCA
- SECTOR IV.5.1 CANAL DE NAVARRA
- SECTOR X CANAL DE NAVARRA
- SECTOR XXII ARG 4 CANAL DE NAVARRA
- SECTOR IV.1 CANAL DE NAVARRA
- CAPARROSO-BAYUNGA
- VALTIERRA-LA QUEMADA
- BARDENAS REALES-EL FERIAL
- TRAIBUENAS (BAYUNGA)
- SECTOR VII CANAL DE NAVARRA
- MÉLIDA (CANAL BARDENAS)
- VILLA FRANCA-MORANTE
- CAPARROSO-BALSILLA MARIN
- RIBAFORADA
- CABANILLAS - CANAL DE TAUSTE
- AZAGRA-ARGADIEL
- CASCANTE
- SECTOR XXIII CANAL DE NAVARRA
- TUDELA-MONTES DE CIERZO
- ABLITAS-SASO PEDRIZ
- SECTOR V CANAL DE NAVARRA
- SECTOR IV.2 CANAL DE NAVARRA
- TUDELA-MONTES DE CIERZO II
- MURILLO EL FRUTO
- SECTOR XXIV CANAL DE NAVARRA
- CADREITA
- TUDELA-VALDETELLAS
- CABANILLAS-FUSTIÑANA
- VILLA FRANCA-BARRANCO AGUA SALADA
- ARGUEDAS
- SECTOR III CANAL DE NAVARRA
- FONTELLAS
- SECTOR VI CANAL DE NAVARRA
- SECTOR II.2 CANAL DE NAVARRA
- CARCASTILLO
- SECTOR VIII CANAL DE NAVARRA
- MÉLIDA - SOTO BAJO
- VIANA II
- CAPARROSO LA SABINA

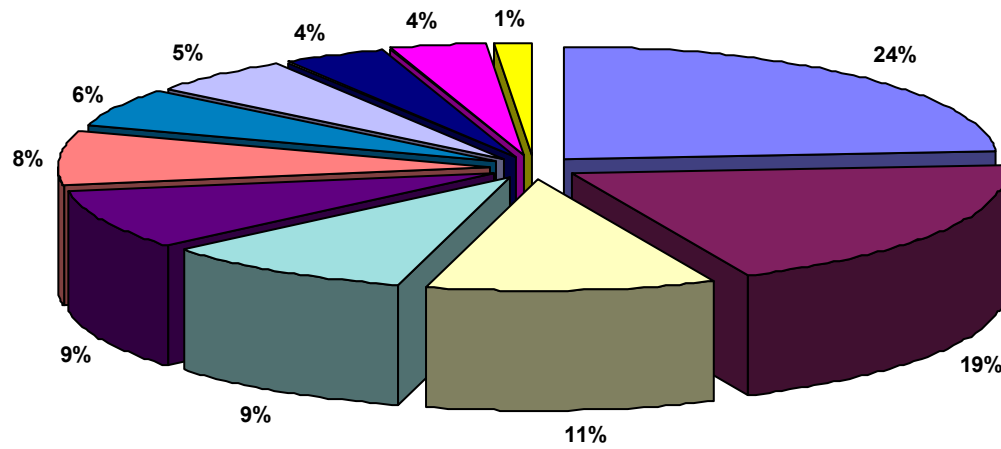
HECTÁREAS TOTALES: 3.354 ha

Número Zonas: 52

Porcentaje:

Con Sistema 100

Sin Sistema -



SECTOR XXII ARG 6 CANAL DE NAVARRA

FUNES

SECTOR XXIII CANAL DE NAVARRA

VILLAFRANCA

SECTOR IX CANAL DE NAVARRA

ABLITAS

SECTOR VI CANAL DE NAVARRA

VILLAFRANCA-MORANTE

SECTOR XXII ARG 5 CANAL DE NAVARRA

SECTOR IV.1 CANAL DE NAVARRA

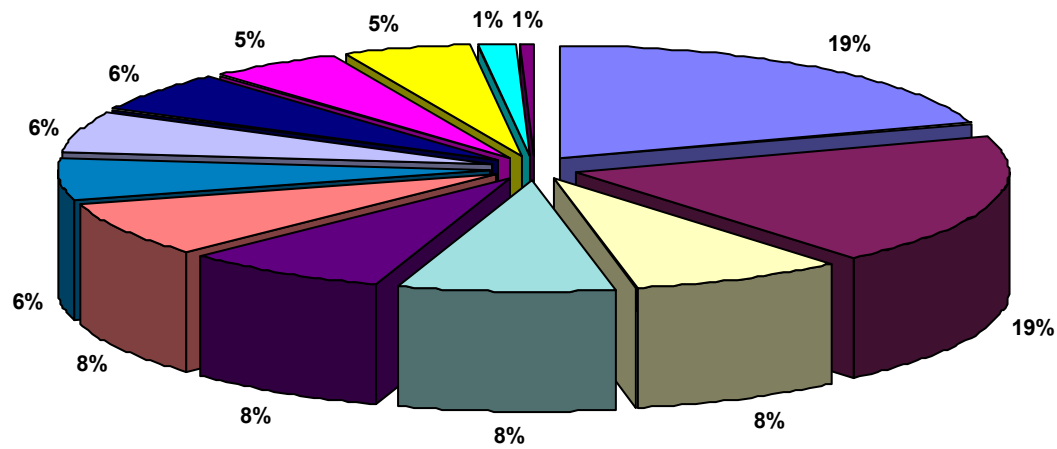
HECTÁREAS TOTALES: 74 ha

Número Zonas: 11

Porcentaje:

Con Sistema 100

Sin Sistema -



- CADREITA
- FUNES
- VILLA FRANCA
- SECTOR XXII ARG 5 CANAL DE NAVARRA
- SECTOR IV.4 CANAL DE NAVARRA
- SECTOR XXII ARG 6 CANAL DE NAVARRA
- ABLITAS
- AZAGRA
- SECTOR IV.5.2 CANAL DE NAVARRA
- CAPARROSO-SOTILLO
- VILLA FRANCA-MORANTE
- SECTOR XXII ARG 3 CANAL DE NAVARRA

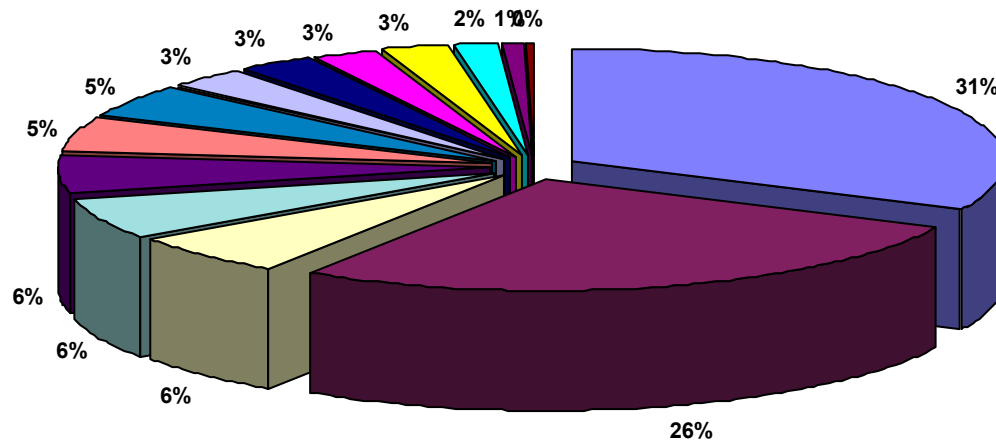
HECTÁREAS TOTALES: 110 ha

Número Zonas: 13

Porcentaje:

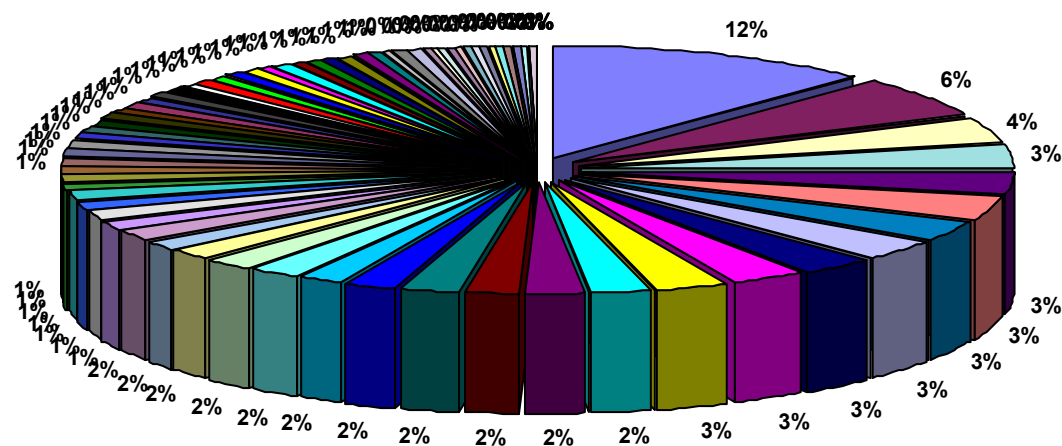
Con Sistema 100

Sin Sistema -



- SECTOR XXII ARGA 3 CANAL DE NAVARRA
- SECTOR XXII ARGA 4 CANAL DE NAVARRA
- FUNES
- AZAGRA-ARGADIEL
- CADREITA
- CAPARROSO-LA SARDA
- SECTOR V CANAL DE NAVARRA
- VALTIERRA
- FALCES
- CAPARROSO-BAYUNGA
- VILLAFRANCA
- SECTOR II.2 CANAL DE NAVARRA
- SECTOR XXII ARGA 5 CANAL DE NAVARRA

HECTÁREAS TOTALES: 93 ha
Número Zonas: 14
Porcentaje:
 Con Sistema 100
 Sin Sistema -



- CORTES
- TUDELA-MONTES DE CIERZO II
- SECTOR II.2 CANAL DE NAVARRA
- SECTOR IV.4 CANAL DE NAVARRA
- BARDENAS REALES-EL FERIAL
- SECTOR IX CANAL DE NAVARRA
- SECTOR X CANAL DE NAVARRA
- SECTOR XXIV CANAL DE NAVARRA
- MÉLIDA (CANAL BARDENAS)
- SECTOR VII CANAL DE NAVARRA
- ABLITAS
- FUNES
- SECTOR IV.5.1 CANAL DE NAVARRA
- SECTOR I CANAL DE NAVARRA
- SECTOR VI CANAL DE NAVARRA
- MENDAVIA
- SECTOR II.1 CANAL DE NAVARRA
- FALCES
- TUDELA-MONTES DE CIERZO
- SECTOR V CANAL DE NAVARRA
- VILLA FRANCA-MORANTE
- SECTOR IV.1 CANAL DE NAVARRA
- CARCASTILLO - LA ESPERANZA
- SECTOR IV.3 CANAL DE NAVARRA
- SECTOR XXII ARG 4 CANAL DE NAVARRA
- VALTIERRA
- GENEVILLA
- CADREITA
- CARCASTILLO
- VALTIERRA-LA QUEMADA
- CABANILLAS - CANAL DE TAUSTE
- VALDEGA
- CABREDO-MARAÑÓN
- SECTOR XXII ARG 3 CANAL DE NAVARRA
- MURILLO EL FRUTO
- TRAI BUENAS (BAYUNGA)
- CAPARROSO-BAYUNGA
- RIBAFORADA
- CASCANTE
- MENDAVIA - RUBIO ALTO
- SANTA CARA-MÉLIDA: ARASA...
- VILLA FRANCA
- SECTOR XXII ARG 6 CANAL DE NAVARRA
- ARGUEDAS
- SECTOR XXV CANAL DE NAVARRA
- AIBAR-EL SASO
- VALDEGA-AMPLIACION
- URRAL BAJO Y LUMBIER
- CAPARROSO-BALSILLA MARIN
- TUDELA-VALDETELLAS
- BARGOTA
- VILLA FRANCA-BARRANCO AGUA SALADA
- SECTOR XXII ARG 5 CANAL DE NAVARRA
- SECTOR IV.2 CANAL DE NAVARRA
- PUENTE LA REINA
- SECTOR IV.5.2 CANAL DE NAVARRA
- VIANA
- SECTOR III CANAL DE NAVARRA
- SECTOR XXVI EGA 1 CANAL DE NAVARRA
- PERALTA-MARCILLA (BAYUNGA)
- SECTOR VIII CANAL DE NAVARRA
- CAPARROSO-LA SARDA
- CORELLA
- SANTA CARA-SOTO ARTICA
- MÉLIDA - SOTO BAJO
- SANTA CARA-SOTO LOPEZ

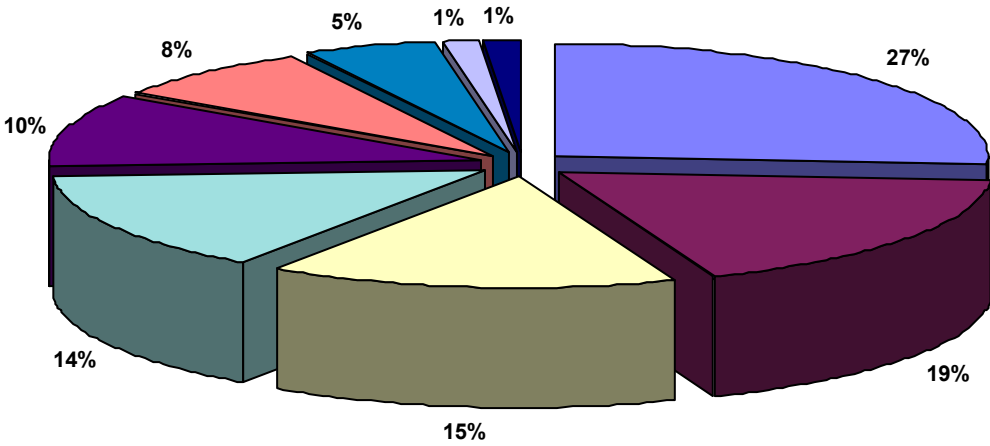
HECTÁREAS TOTALES: 5.906 ha

Número Zonas: 83

Porcentaje:

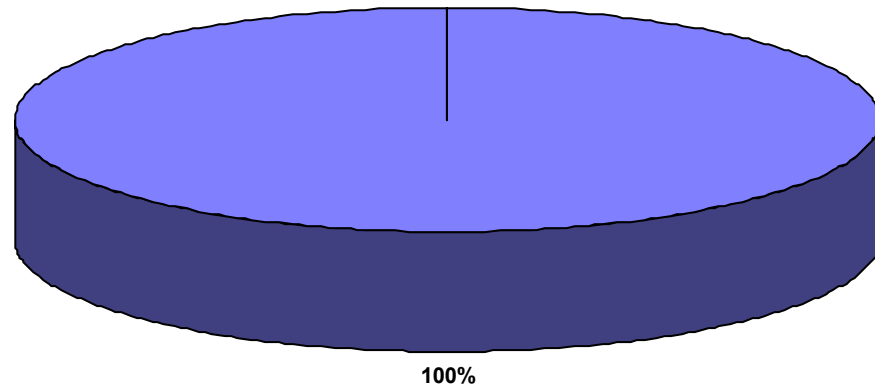
Con Sistema 83

Sin Sistema 17



- SECTOR IX CANAL DE NAVARRA
- ABLITAS
- CORTES
- ABLITAS-SASO PEDRIZ
- SECTOR IV.5.2 CANAL DE NAVARRA
- SECTOR VII CANAL DE NAVARRA
- TRIBUENAS (BAYUNGA)
- RIBAFORADA

HECTÁREAS TOTALES: 284 ha
Número Zonas: 9
Porcentaje:
Con Sistema 100
Sin Sistema -



■ SECTOR II.2 CANAL DE NAVARRA

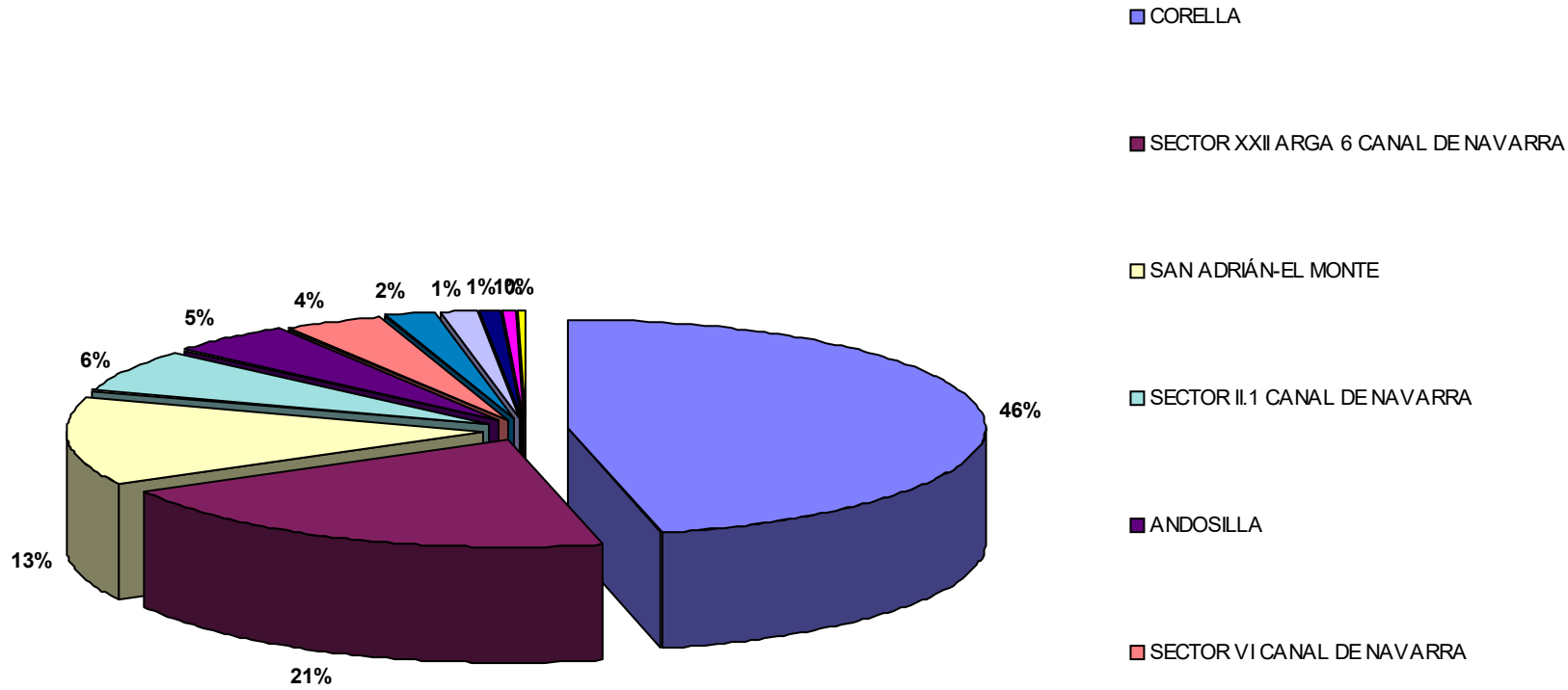
HECTÁREAS TOTALES: 7 ha

Número Zonas: 1

Porcentaje:

Con Sistema 100

Sin Sistema -



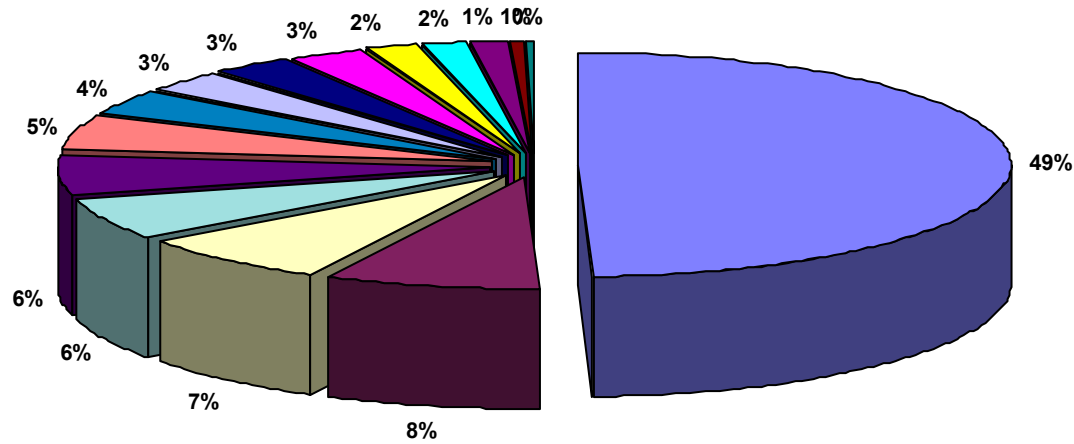
HECTÁREAS TOTALES: 77 ha

Número Zonas: 11

Porcentaje:

Con Sistema 100

Sin Sistema -



- VILLA FRANCA
- VALTIERRA
- MENDAVIA - LA VEGUILLA
- MENDAVIA - EL VERGAL
- PUENTE LA REINA
- SOTO COMUNAL DE MENDAVIA
- VIANA
- LODOSA-GOBELLA
- SOTO DE AIBAR
- CAPARROSO-BAYUNGA
- VALDEGA
- MURILLO EL FRUTO
- AIBAR-EL SASO
- MENDAVIA

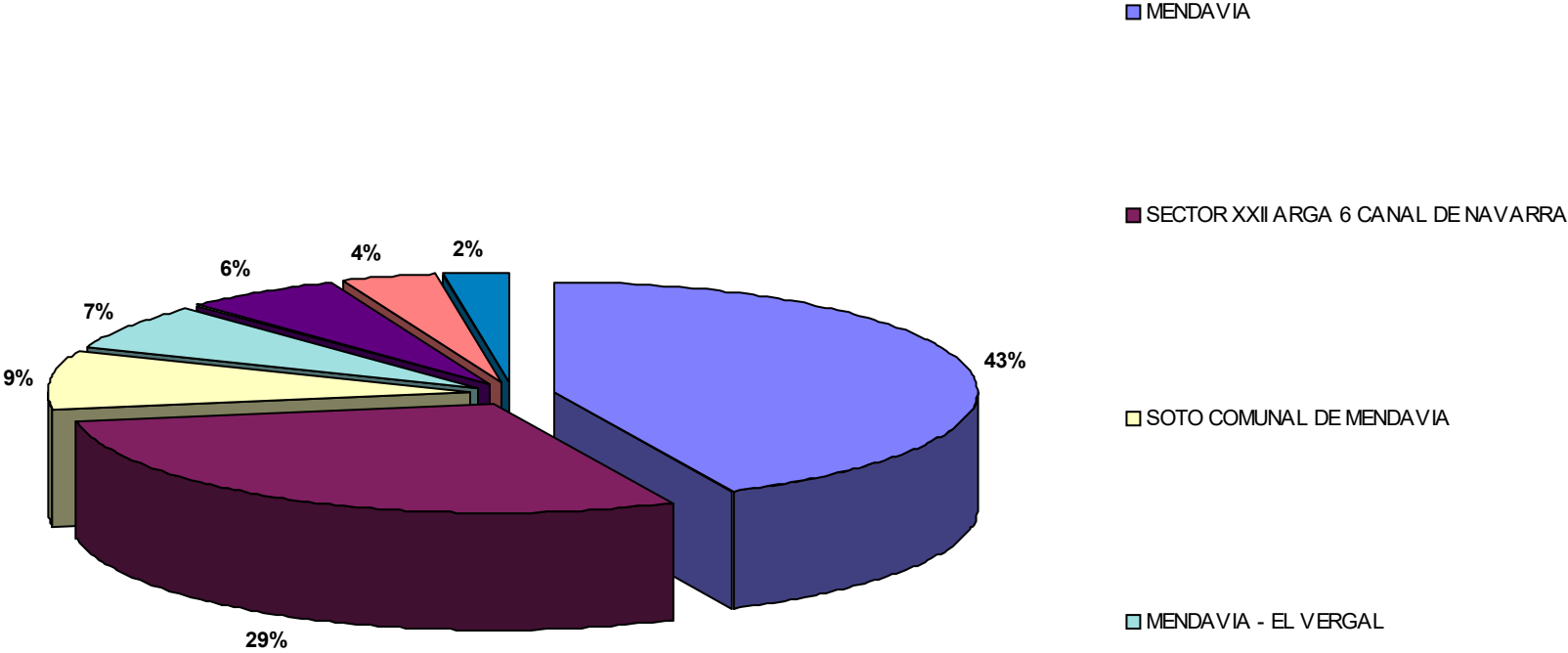
HECTÁREAS TOTALES: 325 ha

Número Zonas: 15


Porcentaje:

Con Sistema 98

Sin Sistema 2



HECTÁREAS TOTALES: 25 ha
Número Zonas: 7
Porcentaje:
Con Sistema 100
Sin Sistema -



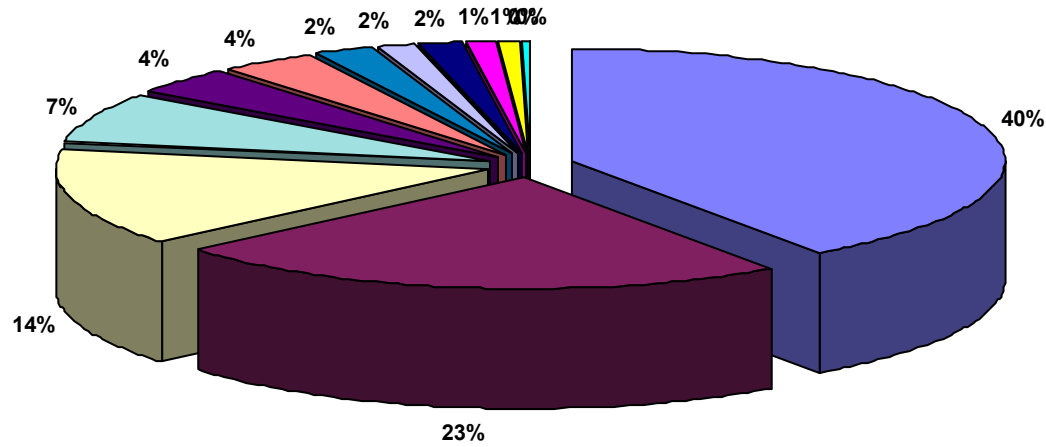
HECTÁREAS TOTALES: 3 ha

Número Zonas: 1

Porcentaje:

Con Sistema 100

Sin Sistema -



- VALTIERRA
- RIBAFORADA
- CORTES
- VALTIERRA-LA QUEMADA
- VILLA FRANCA-MORANTE
- SECTOR XXII ARGA 5 CANAL DE NAVARRA
- CAPARROSO-BAYUNGA
- SECTOR XXII ARGA 6 CANAL DE NAVARRA
- AZAGRA-ARGADIEL
- ABLITAS
- CADREITA
- SECTOR XXII ARGA 3 CANAL DE NAVARRA

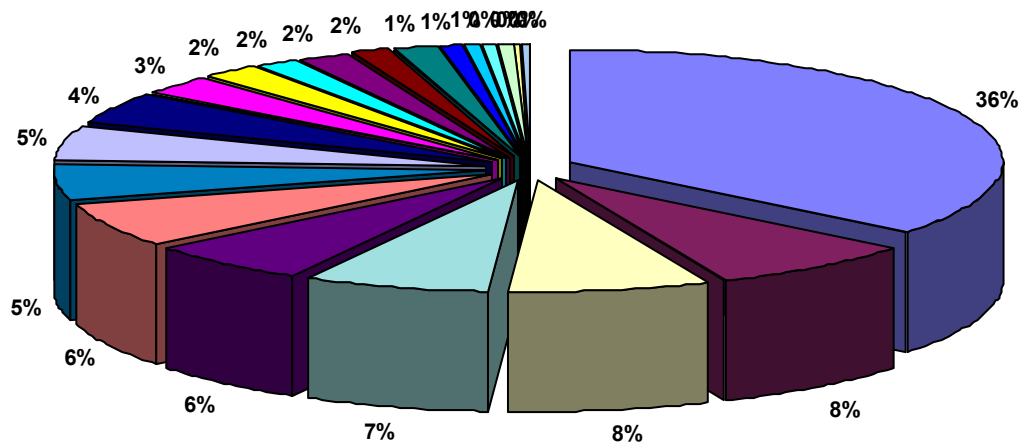
HECTÁREAS TOTALES: 257 ha

Número Zonas: 13

Porcentaje:

Con Sistema 100

Sin Sistema -



- SECTOR XXII ARG 2 CANAL DE NAVARRA
- SECTOR XXII ARG 4 CANAL DE NAVARRA
- VALDEGA
- SECTOR I CANAL DE NAVARRA
- SECTOR II.1 CANAL DE NAVARRA
- CABREDO-MARAÑÓN
- SECTOR XXII ARG 3 CANAL DE NAVARRA
- GENEVILLA
- SECTOR XXIV CANAL DE NAVARRA
- LUMBIER
- SECTOR IV.4 CANAL DE NAVARRA
- URRAÚL BAJO Y LUMBIER
- SECTOR IV.1 CANAL DE NAVARRA
- ARGUEDAS
- VALDEGA-AMPLIACION
- SECTOR X CANAL DE NAVARRA
- CARCASTILLO - LA ESPERANZA
- SECTOR XXIII CANAL DE NAVARRA
- SECTOR IX CANAL DE NAVARRA
- ABÁRZUZA

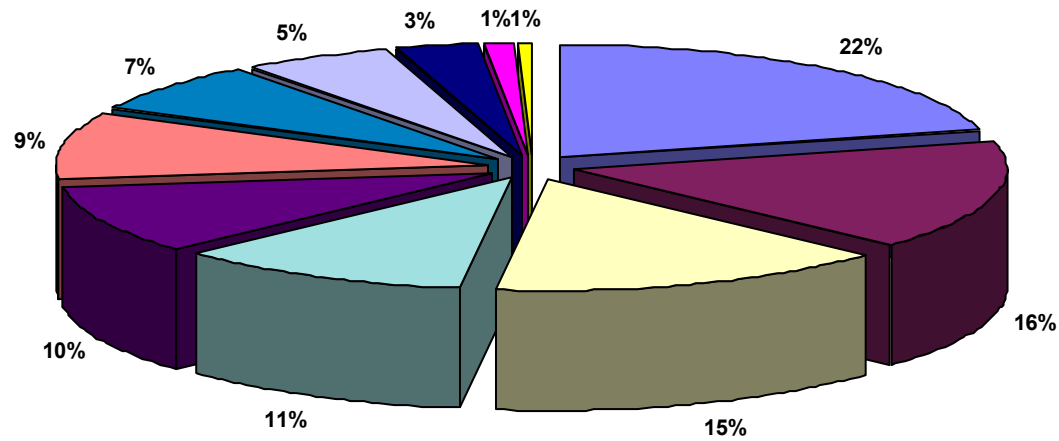
HECTÁREAS TOTALES: 364 ha

Número Zonas: 22

Porcentaje:

Con Sistema 87

Sin Sistema 13



SECTOR II.2 CANAL DE NAVARRA

SECTOR IV.4 CANAL DE NAVARRA

SECTOR IV.1 CANAL DE NAVARRA

SECTOR III CANAL DE NAVARRA

SECTOR IV.3 CANAL DE NAVARRA

SECTOR IV.2 CANAL DE NAVARRA

SECTOR VII CANAL DE NAVARRA

SECTOR V CANAL DE NAVARRA

SECTOR VI CANAL DE NAVARRA

SECTOR IV.5.1 CANAL DE NAVARRA

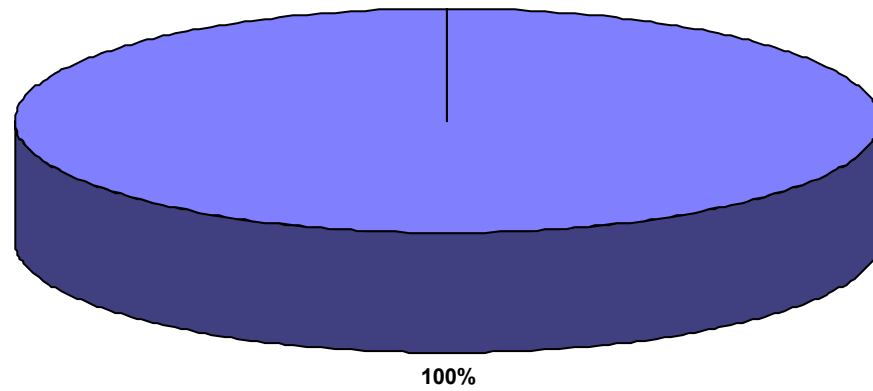
HECTÁREAS TOTALES: 783 ha

Número Zonas: 11

Porcentaje:

Con Sistema 100

Sin Sistema -



■ SECTOR IV.5.2 CANAL DE NAVARRA

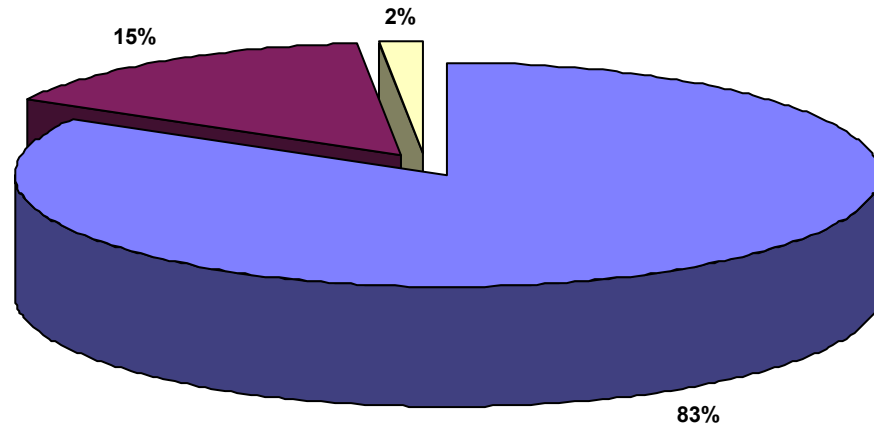
HECTÁREAS TOTALES: 53 ha

Número Zonas: 1

Porcentaje:

Con Sistema 100

Sin Sistema -



■ SECTOR IV.5.2 CANAL DE NAVARRA

■ SECTOR IV.5.1 CANAL DE NAVARRA

□ PERALTA-MARCILLA (BAYUNGA)

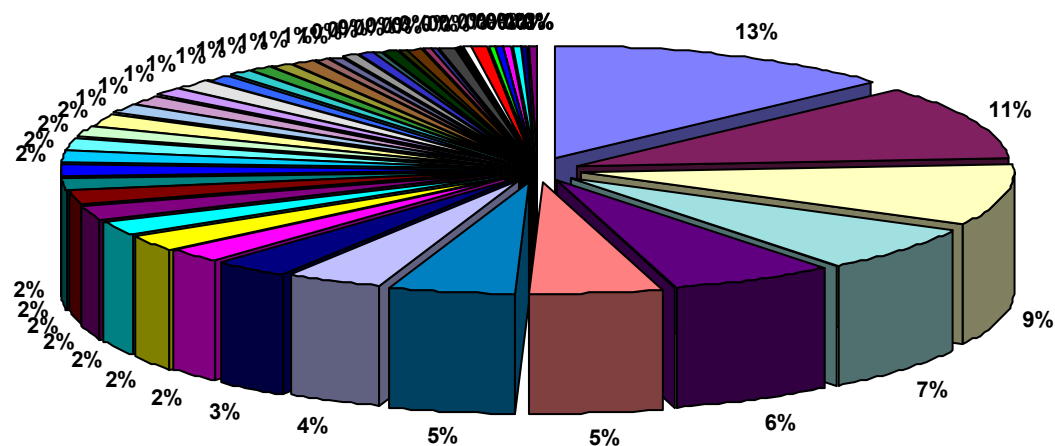
HECTÁREAS TOTALES: 118 ha

Número Zonas: 3

Porcentaje:

Con Sistema 100

Sin Sistema -



- SECTOR I CANAL DE NAVARRA
- MENDAVIA - RUBIO ALTO
- VALDEGA
- SECTOR XXII ARGA 6 CANAL DE NAVARRA
- VIANA II
- MENDAVIA
- VIANA
- BARGOTA
- ABLITAS
- SECTOR VII CANAL DE NAVARRA
- CORELLA
- SECTOR IV.1 CANAL DE NAVARRA
- TRAIBUENAS (BAYUNGA)
- SECTOR XXIV CANAL DE NAVARRA
- VALDEGA-AMPLIACION
- SECTOR II.2 CANAL DE NAVARRA
- CADREITA
- SECTOR IV.5.2 CANAL DE NAVARRA
- SAN ADRIÁN-EL MONTE
- SECTOR II.1 CANAL DE NAVARRA
- VILLA FRANCA
- MURILLO EL FRUTO
- SECTOR XXVI EGA 1 CANAL DE NAVARRA
- SECTOR IV.5.1 CANAL DE NAVARRA
- BARDENAS REALES-EL FERIAL
- TUDELA-VALDETELLAS
- CAPARROSO-BAYUNGA
- SECTOR XXII ARGA 4 CANAL DE NAVARRA
- ANDOSILLA
- SECTOR X CANAL DE NAVARRA
- SECTOR XXV CANAL DE NAVARRA
- SECTOR IX CANAL DE NAVARRA
- SECTOR XXII ARGA 2 CANAL DE NAVARRA
- SESMA I Y II
- SECTOR XXII ARGA 1 CANAL DE NAVARRA
- SECTOR VI CANAL DE NAVARRA
- CORTES
- PUENTE LA REINA
- SECTOR IV.4 CANAL DE NAVARRA
- CABANILLAS-FUSTIÑANA
- SECTOR V CANAL DE NAVARRA
- SECTOR XXIII CANAL DE NAVARRA
- MENDAVIA - EL VERGAL
- ANDOSILLA II
- AZAGRA
- SECTOR III CANAL DE NAVARRA
- RIBAFORADA
- SECTOR XXII ARGA 3 CANAL DE NAVARRA
- FITERO-HOSPINETE
- ABÁRZUZA
- SECTOR XXII ARGA 5 CANAL DE NAVARRA

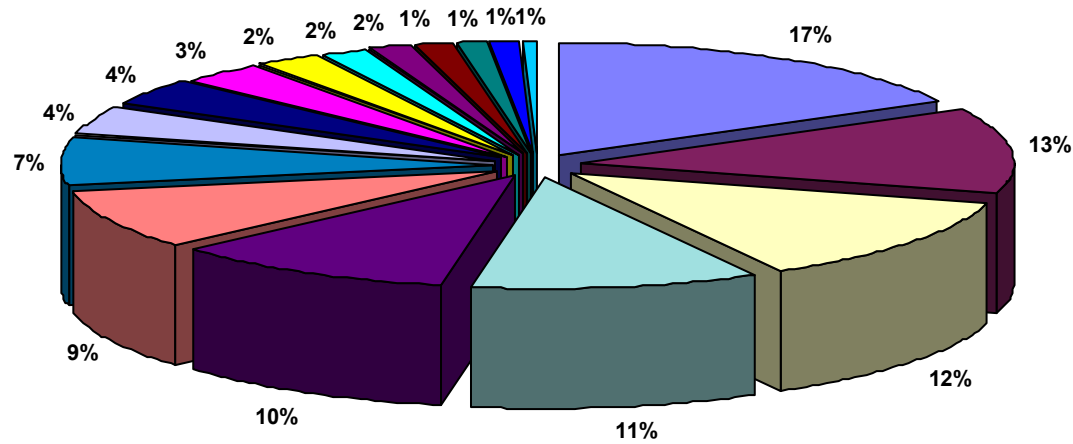
HECTÁREAS TOTALES: 716 ha

Número Zonas: 56

Porcentaje:

Con Sistema 100

Sin Sistema -



- SECTOR XXII ARG 6 CANAL DE NAVARRA
- SECTOR IV.5.1 CANAL DE NAVARRA
- SECTOR XXII ARG 5 CANAL DE NAVARRA
- SECTOR XXII ARG 4 CANAL DE NAVARRA
- CORTES
- SECTOR IV.5.2 CANAL DE NAVARRA
- FUNES
- SECTOR IX CANAL DE NAVARRA
- VILLA FRANCA
- SECTOR IV.4 CANAL DE NAVARRA
- PERALTA-MARCILLA (BAYUNGA)
- SECTOR VII CANAL DE NAVARRA
- VILLA FRANCA-MORANTE
- TRAIBUENAS (BAYUNGA)
- TUDELA-VALDETELLAS
- VALLI TIERRA

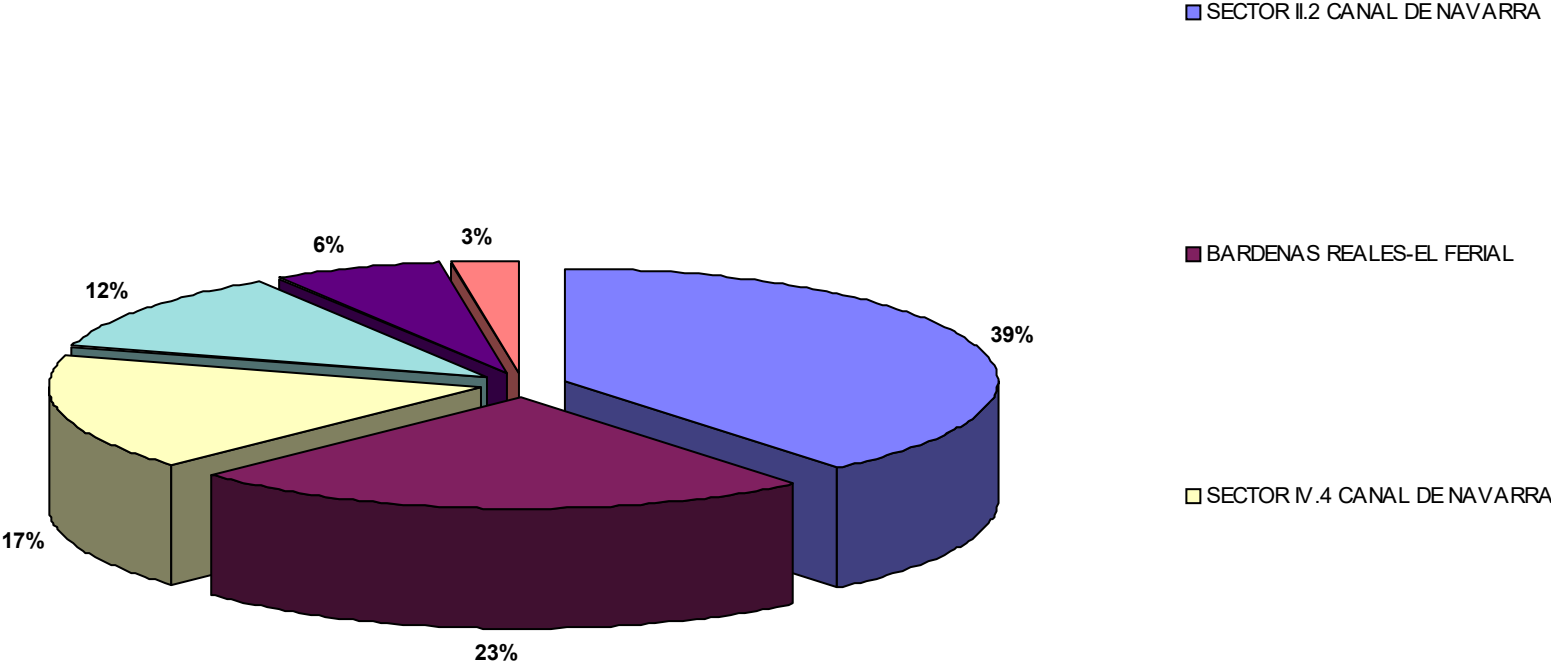
HECTÁREAS TOTALES: 859 ha

Número Zonas: 17

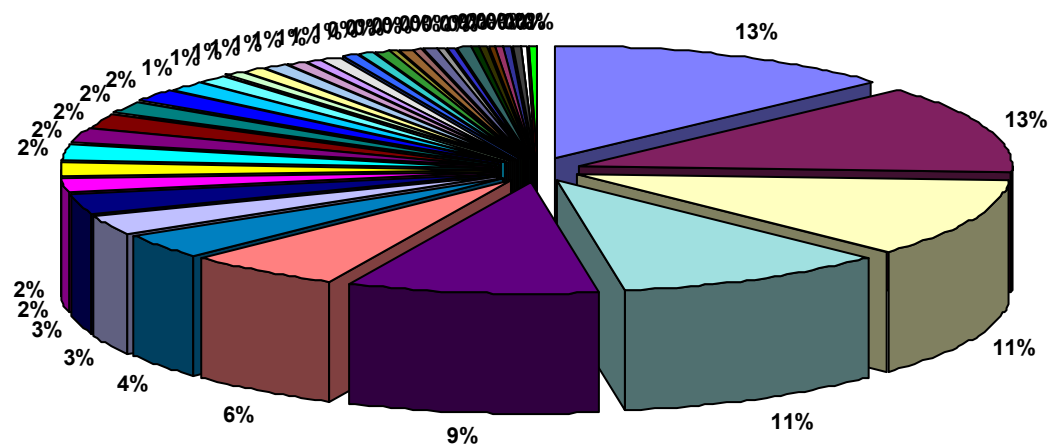
Porcentaje:

Con Sistema 100

Sin Sistema -



HECTÁREAS TOTALES: 19 ha
Número Zonas: 6
Porcentaje:
Con Sistema 77
Sin Sistema 23



- SECTOR XXII ARG 2 CANAL DE NAVARRA
- SECTOR XXIV CANAL DE NAVARRA
- CORTES
- SECTOR II.2 CANAL DE NAVARRA
- TUDELA-MONTES DE CIERZO II
- TUDELA-MONTES DE CIERZO
- SECTOR IV.4 CANAL DE NAVARRA
- MÉLIDA (CANAL BARDENAS)
- ABLITAS
- CABANILLAS - CANAL DE TAUSTE
- SECTOR XXIII CANAL DE NAVARRA
- URRAÚL BAJO Y LUMBIER
- VALDEGA
- AIBAR-EL SASO
- CAPARROSO-LA SARDA
- SECTOR XXII ARG 4 CANAL DE NAVARRA
- VILLA FRANCA-BARRANCO AGUA SALADA
- VILLA FRANCA
- SECTOR IV.2 CANAL DE NAVARRA
- CARCASTILLO - LA ESPERANZA
- CADREITA
- SECTOR XXII ARG 6 CANAL DE NAVARRA
- CARCASTILLO
- SECTOR X CANAL DE NAVARRA
- SECTOR IV.1 CANAL DE NAVARRA
- VILLA FRANCA-MORANTE
- RIBAFORADA
- VALTIERRA
- ARGUEDAS
- CAPARROSO-SOTILLO
- FUNES
- VALDEGA-AMPLIACION
- SECTOR XXII ARG 5 CANAL DE NAVARRA
- SECTOR V CANAL DE NAVARRA
- VALTIERRA-LA QUEMADA
- GENEVILLA
- TRAIBUENAS (BAYUNGA)
- SECTOR II.1 CANAL DE NAVARRA
- SECTOR XXII ARG 1 CANAL DE NAVARRA
- SOTO DE AIBAR
- MENDAVIA

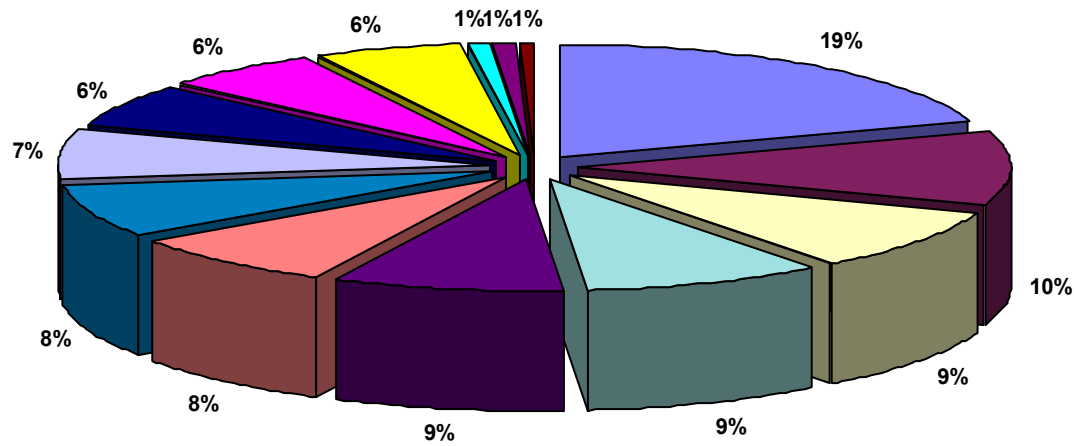
HECTÁREAS TOTALES: 1.346 ha

Número Zonas: 45

Porcentaje:

Con Sistema 100

Sin Sistema -



SECTOR IV.1 CANAL DE NAVARRA

SECTOR IV.2 CANAL DE NAVARRA

SECTOR V CANAL DE NAVARRA

SECTOR VII CANAL DE NAVARRA

SECTOR X CANAL DE NAVARRA

SECTOR II.2 CANAL DE NAVARRA

SECTOR IV.4 CANAL DE NAVARRA

SECTOR I CANAL DE NAVARRA

SECTOR III CANAL DE NAVARRA

SECTOR IX CANAL DE NAVARRA

SECTOR IV.3 CANAL DE NAVARRA

SECTOR VIII CANAL DE NAVARRA

SECTOR II.1 CANAL DE NAVARRA

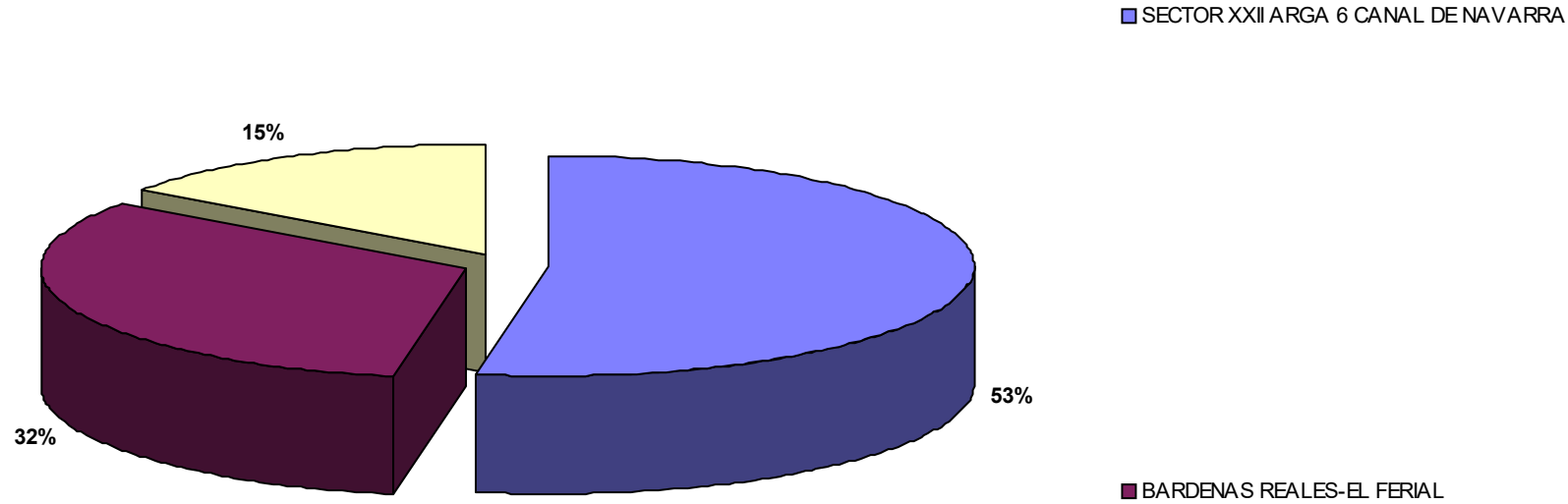
HECTÁREAS TOTALES: 1.511 ha

Número Zonas: 14

Porcentaje:

Con Sistema 100

Sin Sistema -



HECTÁREAS TOTALES: 29 ha

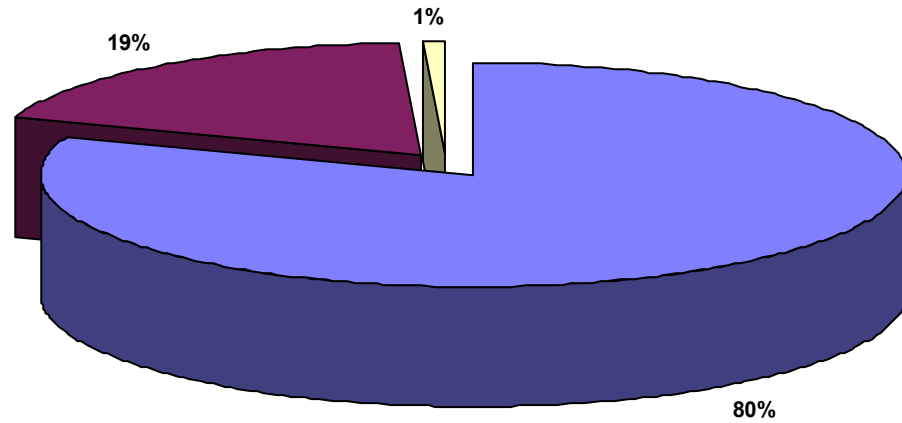
Número Zonas: 3

Porcentaje:

Con Sistema 100

Sin Sistema -

□ FUNES



SECTOR X CANAL DE NAVARRA

SECTOR II.2 CANAL DE NAVARRA

SECTOR XXII ARGÁ 5 CANAL DE NAVARRA

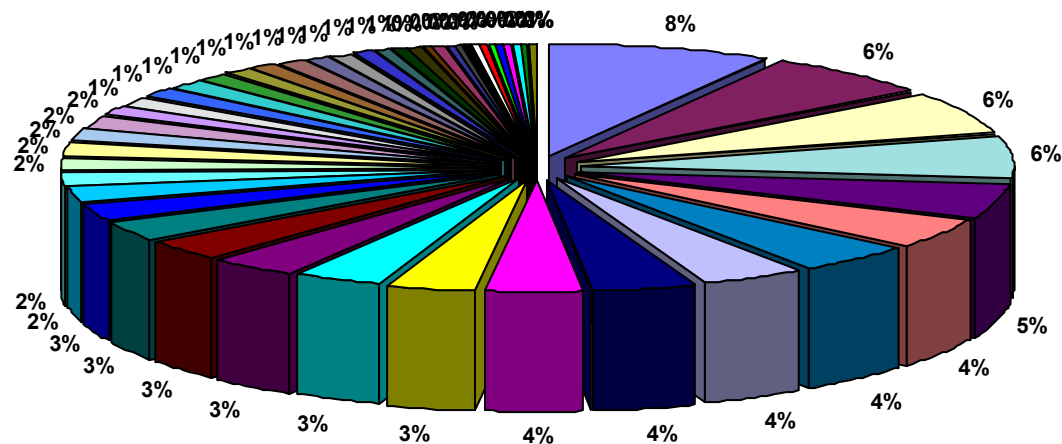
HECTÁREAS TOTALES: 33 ha

Número Zonas: 3

Porcentaje:

Con Sistema 100

Sin Sistema -



- CORTES
- SECTOR XXII ARG 4 CANAL DE NAVARRA
- SECTOR IX CANAL DE NAVARRA
- SECTOR IV.1 CANAL DE NAVARRA
- TUDELA-MONTES DE CIERZO II
- MÉLIDA (CANAL BARDENAS)
- SECTOR II.2 CANAL DE NAVARRA
- SECTOR IV.3 CANAL DE NAVARRA
- SECTOR XXII ARG 5 CANAL DE NAVARRA
- SECTOR IV.5.2 CANAL DE NAVARRA
- VILLA FRANCA-MORANTE
- SECTOR XXII ARG 2 CANAL DE NAVARRA
- SECTOR XXIV CANAL DE NAVARRA
- VALTIERRA
- VILLA FRANCA
- SECTOR XXII ARG 6 CANAL DE NAVARRA
- SECTOR VII CANAL DE NAVARRA
- SECTOR IV.4 CANAL DE NAVARRA
- TUDELA-MONTES DE CIERZO
- SECTOR IV.2 CANAL DE NAVARRA
- SECTOR X CANAL DE NAVARRA
- VILLA FRANCA-BARRANCO A GUA SALADA
- BARDENAS REALES-EL FERIAL
- SECTOR IV.5.1 CANAL DE NAVARRA
- FUNES
- ABLITAS
- SECTOR II.1 CANAL DE NAVARRA
- SECTOR XXIII CANAL DE NAVARRA
- TUDELA-VALDETELLAS
- SANTA CARA-MÉLIDA: ARASA...
- AIBAR-EL SASO
- TRAIBUENAS (BAYUNGA)
- CADREITA
- VALTIERRA-LA QUEMADA
- CAPARROSO-BAYUNGA
- SECTOR XXII ARG 3 CANAL DE NAVARRA
- FALCES
- CASCANTE
- SECTOR III CANAL DE NAVARRA
- MÉLIDA - SOTO BAJO
- CAPARROSO-LA SARDA
- SECTOR I CANAL DE NAVARRA
- FONTELLAS
- SANTA CARA-SOTO LOPEZ
- SECTOR V CANAL DE NAVARRA
- ABLITAS-SASO PEDRIZ
- SECTOR VIII CANAL DE NAVARRA
- MURILLO EL FRUTO
- CABANILLAS-FUSTIÑANA
- SECTOR XXV CANAL DE NAVARRA

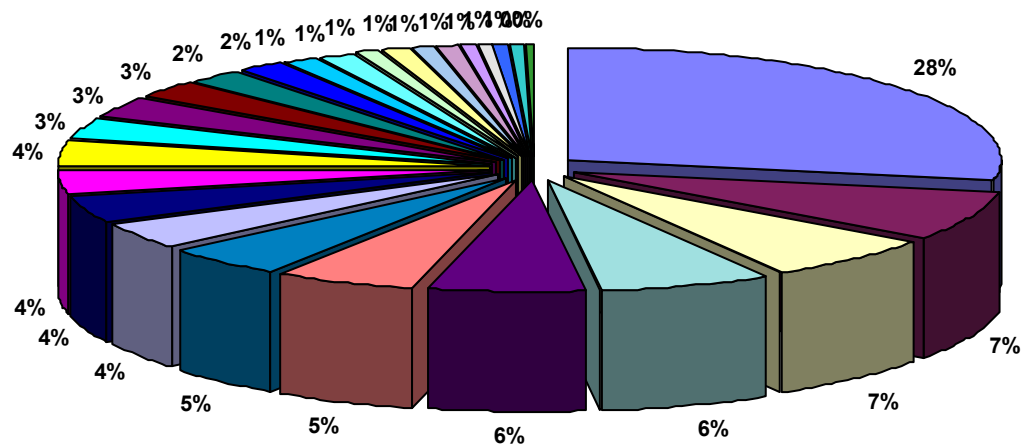
HECTÁREAS TOTALES: 3.112 ha

Número Zonas: 55

Porcentaje:

Con Sistema 100

Sin Sistema -



- SECTOR IV.4 CANAL DE NAVARRA
- SECTOR XXIV CANAL DE NAVARRA
- CARCASTILLO - LA ESPERANZA
- SECTOR IV.1 CANAL DE NAVARRA
- ABLITAS-SASO PEDRIZ
- SECTOR I CANAL DE NAVARRA
- ANDOSILLA II
- JAVIER
- SECTOR X CANAL DE NAVARRA
- SECTOR II.1 CANAL DE NAVARRA
- SECTOR V CANAL DE NAVARRA
- SECTOR VI CANAL DE NAVARRA
- SECTOR IV.5.1 CANAL DE NAVARRA
- SECTOR II.2 CANAL DE NAVARRA
- SECTOR IV.2 CANAL DE NAVARRA
- SECTOR XXII ARG 1 CANAL DE NAVARRA
- SECTOR XXIII CANAL DE NAVARRA
- SECTOR VII CANAL DE NAVARRA
- BARGOTA
- SAN ADRIÁN-EL MONTE
- SECTOR XXVI EGA 1 CANAL DE NAVARRA
- CORTES
- SOTO DE AIBAR
- SECTOR III CANAL DE NAVARRA
- VALDEGA

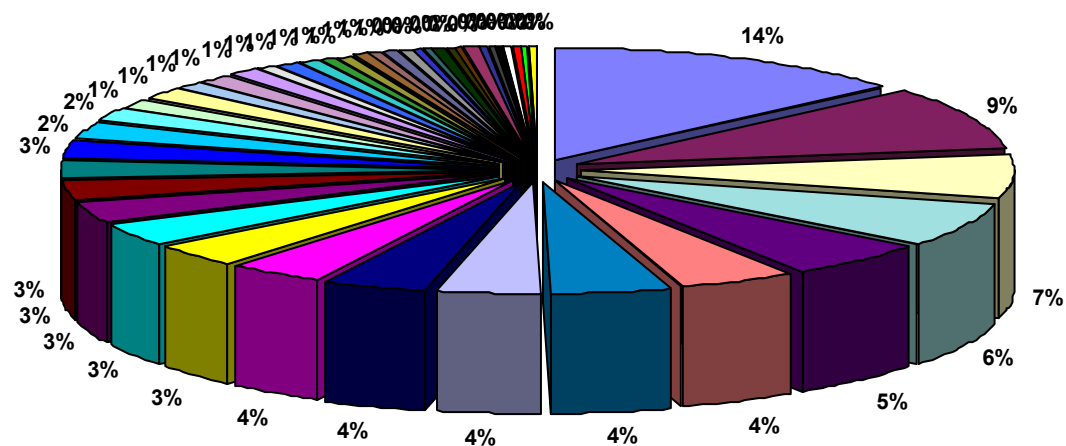
HECTÁREAS TOTALES: 241 ha

Número Zonas: 27

Porcentaje:

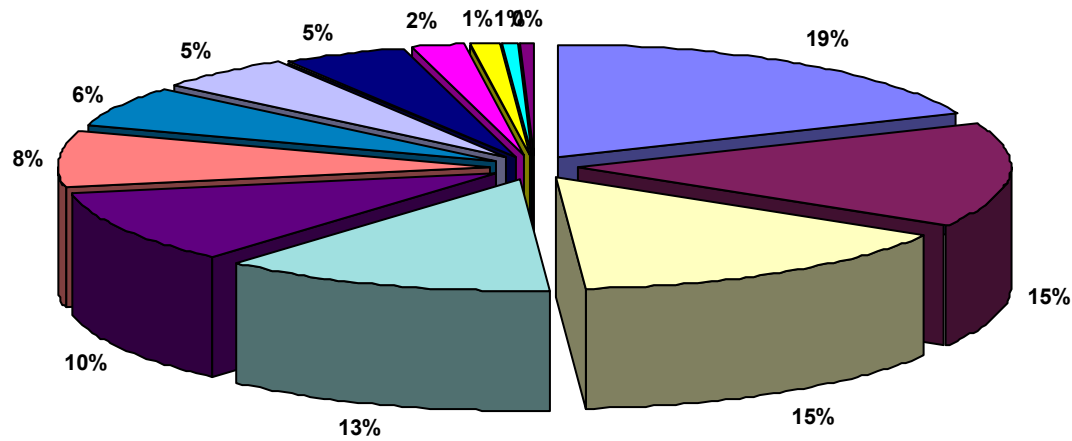
Con Sistema 12

Sin Sistema 88



- SECTOR VII CANAL DE NAVARRA
- SECTOR IV.5.2 CANAL DE NAVARRA
- SECTOR XXII ARGA 2 CANAL DE NAVARRA
- SECTOR IX CANAL DE NAVARRA
- SECTOR IV.1 CANAL DE NAVARRA
- SECTOR IV.5.1 CANAL DE NAVARRA
- CAPARROSO-BAYUNGA
- SECTOR II.2 CANAL DE NAVARRA
- SECTOR VIII CANAL DE NAVARRA
- SECTOR IV.4 CANAL DE NAVARRA
- SECTOR XXIV CANAL DE NAVARRA
- TRAIBUENAS (BAYUNGA)
- TUDELA-MONTES DE CIERZO II
- SECTOR IV.3 CANAL DE NAVARRA
- SECTOR III CANAL DE NAVARRA
- SECTOR XXII ARGA 3 CANAL DE NAVARRA
- SECTOR X CANAL DE NAVARRA
- VILLA FRANCA
- CAPARROSO-BALSILLA MARIN
- VALTIERRA
- URRAUÍ BAJO Y LUMBIER
- FALCES
- SECTOR XXII ARGA 4 CANAL DE NAVARRA
- SECTOR XXIII CANAL DE NAVARRA
- VILLA FRANCA-BARRANCO AGUA SALADA
- CADREITA
- CABANILLAS - CANAL DE TAUSTE
- BARDENAS REALES-EL FERIAL
- SANTACARA-MÉLIDA: ARASA...
- SECTOR IV.2 CANAL DE NAVARRA
- SANTACARA-SOTO LOPEZ
- MENDAVIA
- CAPARROSO-SOTILLO
- CAPARROSO-LA SARDA
- LUMBIER
- SECTOR XXII ARGA 6 CANAL DE NAVARRA
- TUDELA-MONTES DE CIERZO
- CORTES
- FUNES
- VALTIERRA-LA QUEMADA
- ABÁRZUA
- SECTOR XXII ARGA 1 CANAL DE NAVARRA
- AIBAR-EL SASO

HECTÁREAS TOTALES: 1.344 ha
Número Zonas: 47
Porcentaje:
 Con Sistema 100
 Sin Sistema -



- CABREDO-MARAÑÓN
- URRÁUL BAJO Y LUMBIER
- ABLITAS
- SECTOR II.1 CANAL DE NAVARRA
- SECTOR II.2 CANAL DE NAVARRA
- MENDAVIA
- SECTOR XXIII CANAL DE NAVARRA
- SOTO DE AIBAR
- FALCES
- MENDAVIA - EL VERGAL
- VILLA FRANCA-MORANTE
- VALDEGA

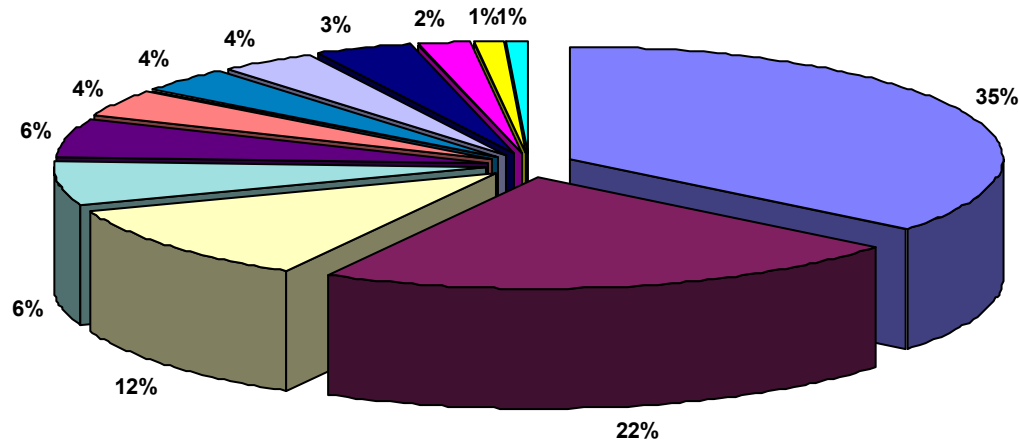
HECTÁREAS TOTALES: 85 ha

Número Zonas: 13

Porcentaje:

Con Sistema 64

Sin Sistema 36



- SECTOR II.2 CANAL DE NAVARRA
- SECTOR IV.1 CANAL DE NAVARRA
- SECTOR I CANAL DE NAVARRA
- SECTOR XXIII CANAL DE NAVARRA
- SECTOR XXII ARG 1 CANAL DE NAVARRA
- SECTOR IV.3 CANAL DE NAVARRA
- SECTOR IV.5.1 CANAL DE NAVARRA
- SECTOR XXIV CANAL DE NAVARRA
- SECTOR IV.5.2 CANAL DE NAVARRA
- MENDAVIA - RUBIO ALTO
- SECTOR XXII ARG 6 CANAL DE NAVARRA

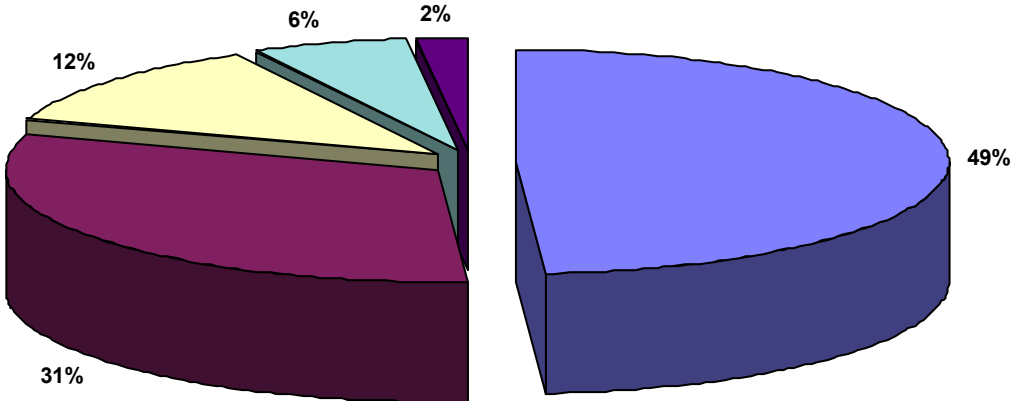
HECTÁREAS TOTALES: 202 ha

Número Zonas: 12

Porcentaje:

Con Sistema 100

Sin Sistema -



PERALTA-MARCILLA (BAYUNGA)

SECTOR IV.3 CANAL DE NAVARRA

SECTOR XXII ARG 4 CANAL DE NAVARRA

VALTIERRA

SECTOR XXII ARG 5 CANAL DE NAVARRA

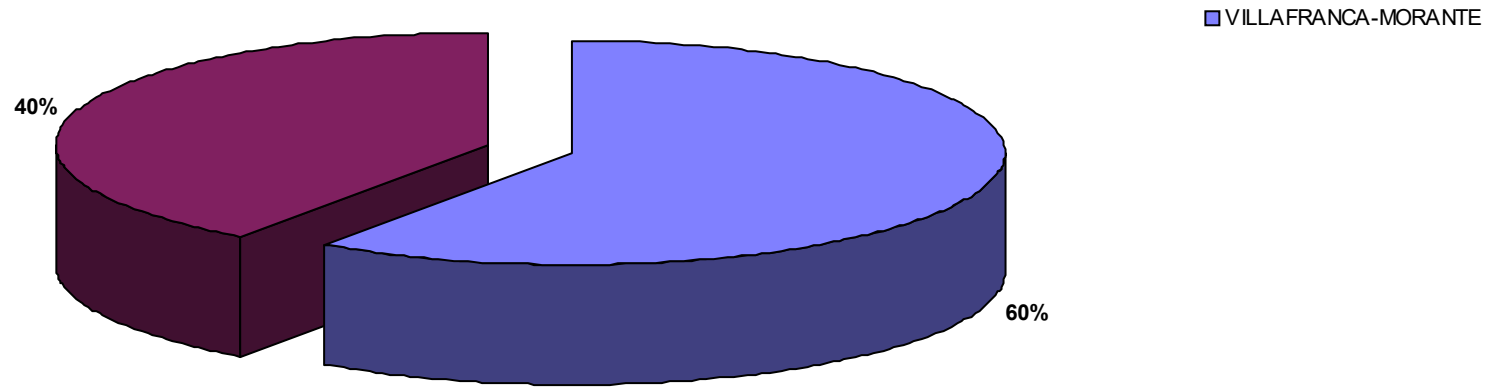
HECTÁREAS TOTALES: 30 ha

Número Zonas: 5

Porcentaje:

Con Sistema 100

Sin Sistema -



HECTÁREAS TOTALES: 20 ha

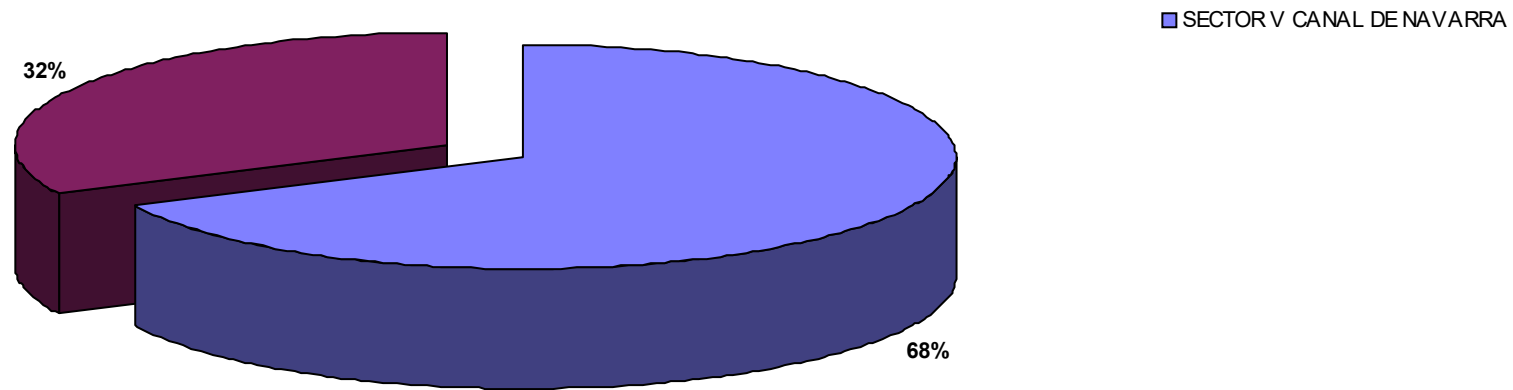
Número Zonas: 2

Porcentaje:

Con Sistema 100

Sin Sistema -

SECTOR II.2 CANAL DE NAVARRA



HECTÁREAS TOTALES: 8 ha

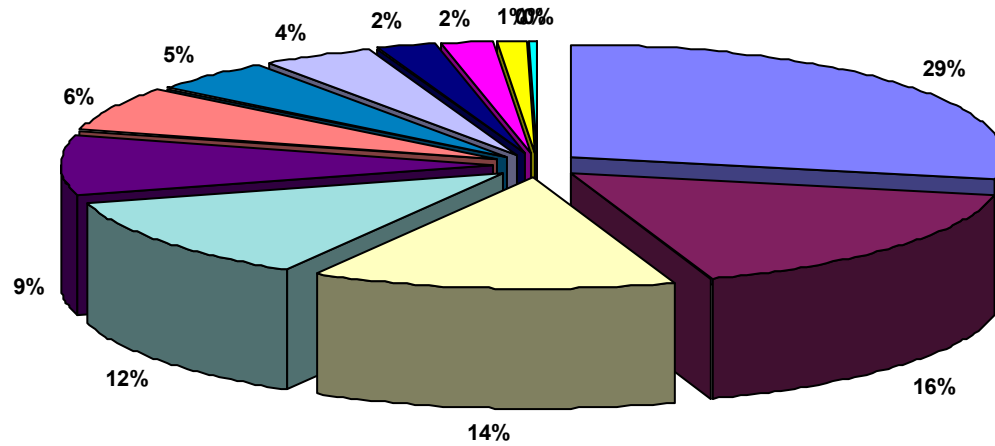
Número Zonas: 2

Porcentaje:

Con Sistema 100

Sin Sistema -

■ SECTOR VI CANAL DE NAVARRA



SECTOR II.2 CANAL DE NAVARRA

SECTOR IV.4 CANAL DE NAVARRA

SECTOR IV.3 CANAL DE NAVARRA

SECTOR X CANAL DE NAVARRA

SECTOR I CANAL DE NAVARRA

SECTOR IX CANAL DE NAVARRA

SECTOR XXII ARG 6 CANAL DE NAVARRA

SECTOR IV.1 CANAL DE NAVARRA

SECTOR IV.5.2 CANAL DE NAVARRA

SECTOR IV.5.1 CANAL DE NAVARRA

SECTOR III CANAL DE NAVARRA

CADREITA

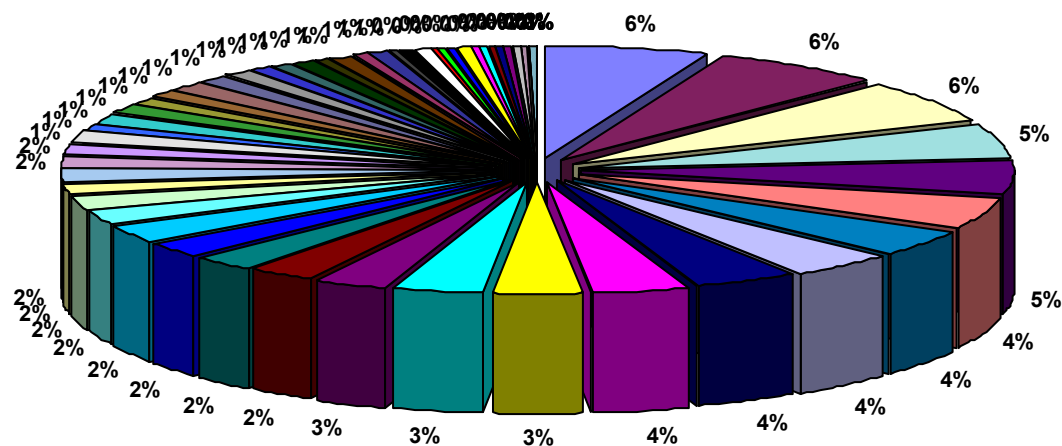
HECTÁREAS TOTALES: 575 ha

Número Zonas: 13

Porcentaje:

Con Sistema 100

Sin Sistema -



- SECTOR XXIV CANAL DE NAVARRA
- SECTOR II.2 CANAL DE NAVARRA
- SECTOR IV.1 CANAL DE NAVARRA
- SECTOR XXII ARG 2 CANAL DE NAVARRA
- SECTOR IX CANAL DE NAVARRA
- VILLAFRANCA
- SECTOR XXII ARG 4 CANAL DE NAVARRA
- VALTIERRA
- SECTOR IV.5.2 CANAL DE NAVARRA
- SECTOR IV.4 CANAL DE NAVARRA
- SECTOR IV.3 CANAL DE NAVARRA
- CORTES
- SECTOR VII CANAL DE NAVARRA
- SECTOR III CANAL DE NAVARRA
- VILLAFRANCA-BARRANCO AGUA SALADA
- SECTOR X CANAL DE NAVARRA
- CAPARROSO-BAYUNGA
- SECTOR IV.5.1 CANAL DE NAVARRA
- VILLAFRANCA-MORANTE
- SECTOR IV.2 CANAL DE NAVARRA
- AIBAR-EL SASO
- RIBAFORADA
- SECTOR XXII ARG 3 CANAL DE NAVARRA
- SECTOR XXIII CANAL DE NAVARRA
- SECTOR XXII ARG 5 CANAL DE NAVARRA
- PERALTA-MARCILLA (BAYUNGA)
- MURILLO EL FRUTO
- TRAIBUENAS (BAYUNGA)
- ARGUEDAS
- SECTOR II.1 CANAL DE NAVARRA
- TUDELA-MONTES DE CIERZO II
- MELIDA (CANAL BARDENAS)
- SECTOR V CANAL DE NAVARRA
- BARDENAS REALES-EL FERIAL
- SANTA CARA-MELIDA: ARASA...
- SECTOR XXII ARG 6 CANAL DE NAVARRA
- SECTOR XXV CANAL DE NAVARRA
- CADREITA
- VALTIERRA-LA QUEMADA
- TUDELA-MONTES DE CIERZO
- SECTOR I CANAL DE NAVARRA
- SECTOR XXII ARG 1 CANAL DE NAVARRA
- MENDAVIA
- CABANILLAS - CANAL DE TAUSTE
- SECTOR VIII CANAL DE NAVARRA
- SANTA CARA-SOTO LOPEZ
- SECTOR VI CANAL DE NAVARRA
- CARCASTILLO
- FALCES
- VIANA
- SANTA CARA-SOTO ARTICA
- SOTO DE AIBAR
- FUNES
- VALDEGA
- MENDAVIA - RUBIO ALTO
- CAPARROSO-SOTILLO
- AZAGRA-ARGADIEL
- VALDEGA-AMPLIACION
- CARCASTILLO - LA ESPERANZA
- TUDELA-VALDETELLAS
- MELIDA - SOTO BAJO

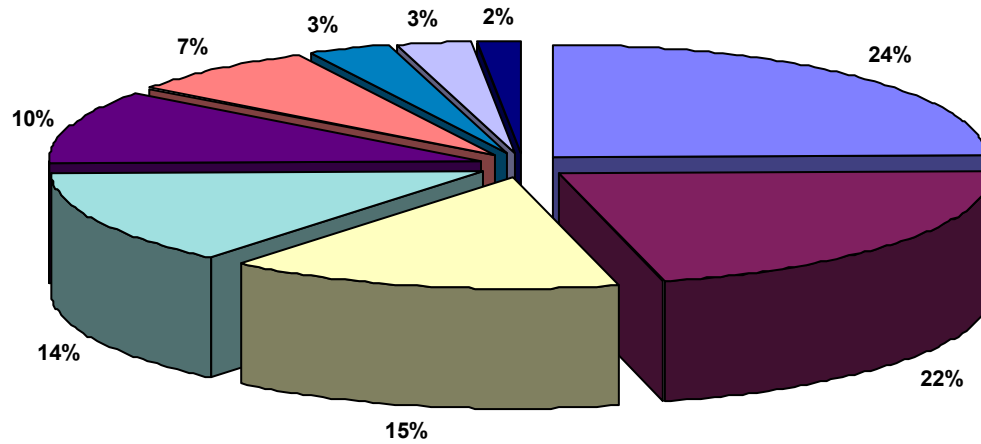
HECTÁREAS TOTALES: 11.230 ha

Número Zonas: 67

Porcentaje:

Con Sistema 100

Sin Sistema -



SECTOR X CANAL DE NAVARRA

SECTOR VII CANAL DE NAVARRA

SECTOR V CANAL DE NAVARRA

SECTOR IX CANAL DE NAVARRA

SECTOR I CANAL DE NAVARRA

SECTOR III CANAL DE NAVARRA

SECTOR II.1 CANAL DE NAVARRA

SECTOR VI CANAL DE NAVARRA

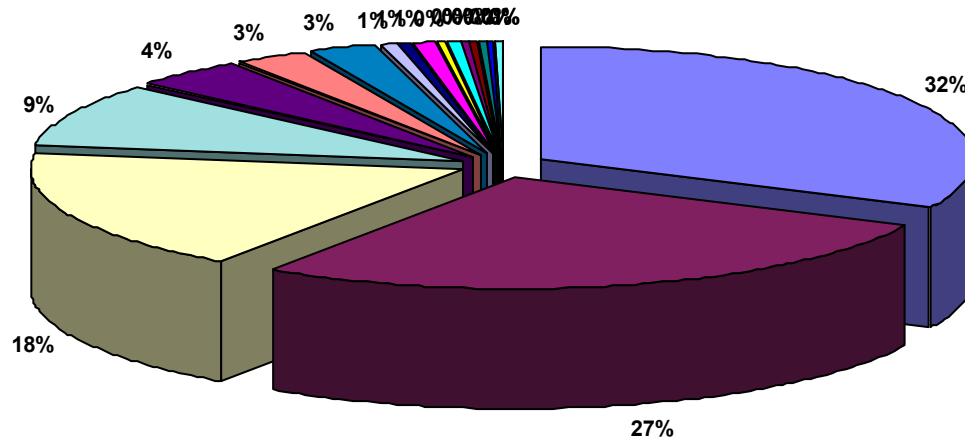
HECTÁREAS TOTALES: 455 ha

Número Zonas: 9

Porcentaje:

Con Sistema 100

Sin Sistema -



- TUDELA-MONTES DE CIERZO II
- CORELLA
- FONTELLAS
- SARTAGUDA
- SAN ADRIÁN-EL MONTE
- SECTOR XXII ARGAS 5 CANAL DE NAVARRA
- VILLA FRANCA-MORANTE
- MENDAVIA - EL VERGAL
- SOTO COMUNAL DE MENDAVIA
- ANDOSILLA
- BARGOTA
- MENDAVIA
- SECTOR IV.4 CANAL DE NAVARRA
- PUENTE LA REINA
- SECTOR V CANAL DE NAVARRA
- ABLITAS
- SECTOR VI CANAL DE NAVARRA
- SOTO DE AIBAR

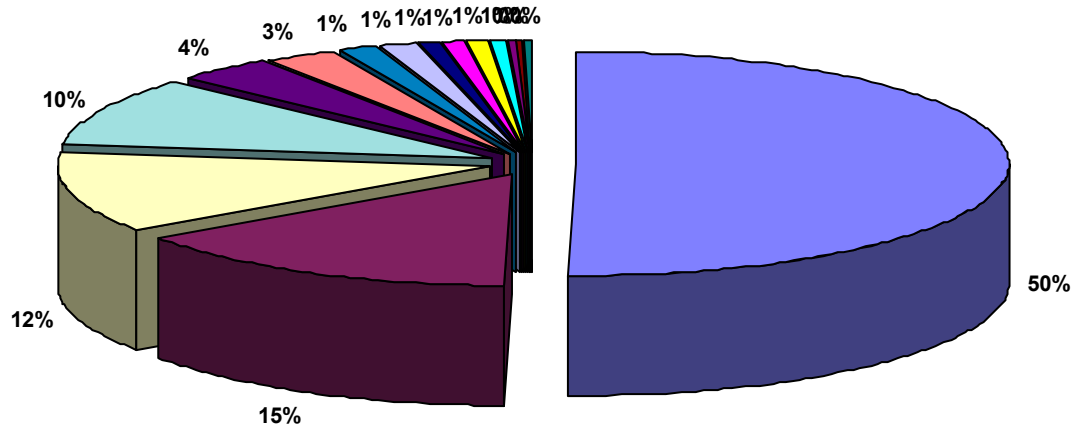
HECTÁREAS TOTALES: 176 ha

Número Zonas: 20

Porcentaje:

Con Sistema 100

Sin Sistema -



■ TUDELA-MONTES DE CIERZO II

■ TUDELA-VALDETELLAS

■ FONTELLAS

■ CORELLA

■ BARDENAS REALES-EL FERIAL

■ SECTOR IV.3 CANAL DE NAVARRA

■ AZAGRA-ARGADIEL

■ ANDOSILLA

■ MENDAVIA - EL VERGAL

■ SECTOR IV.4 CANAL DE NAVARRA

■ VILLAFRANCA-MORANTE

■ SECTOR XXII ARGA 3 CANAL DE NAVARRA

■ SOTO COMUNAL DE MENDAVIA

■ SARTAGUDA

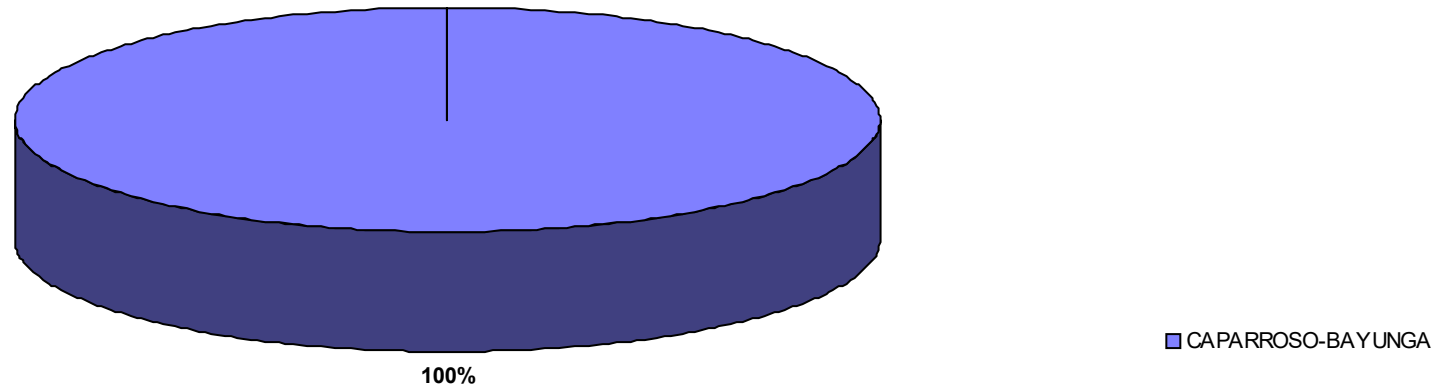
HECTÁREAS TOTALES: 145 ha

Número Zonas: 15

Porcentaje:

Con Sistema 100

Sin Sistema -



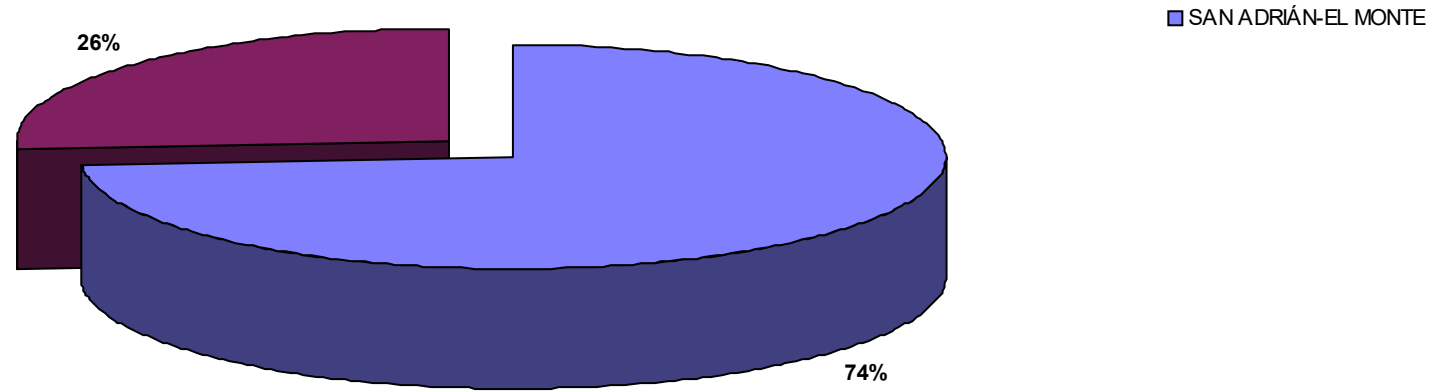
HECTÁREAS TOTALES: 2 ha

Número Zonas: 1

Porcentaje:

Con Sistema 100

Sin Sistema -



HECTÁREAS TOTALES: 8 ha

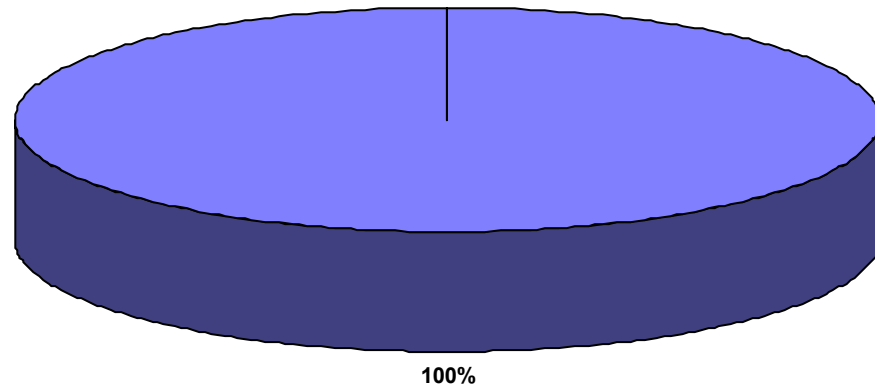
Número Zonas: 2

Porcentaje:

Con Sistema 100

Sin Sistema -

■ SOTO COMUNAL DE MENDA VIA



■ TUDELA-MONTES DE CIERZO II

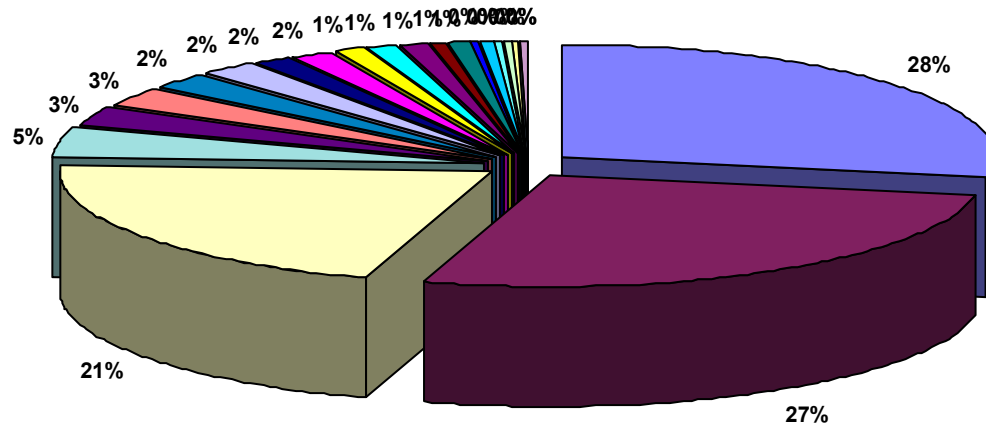
HECTÁREAS TOTALES: 4 ha

Número Zonas: 1

Porcentaje:

Con Sistema 100

Sin Sistema -



- SECTOR IV.3 CANAL DE NAVARRA
- SESMA III
- SECTOR II.2 CANAL DE NAVARRA
- MENDAVIA - EL VERGAL
- SECTOR IV.1 CANAL DE NAVARRA
- CAPARROSO-BAYUNGA
- SECTOR XXII ARG 6 CANAL DE NAVARRA
- SECTOR IV.4 CANAL DE NAVARRA
- SESMA I Y II
- CORELLA
- SECTOR V CANAL DE NAVARRA
- SECTOR II.1 CANAL DE NAVARRA
- PUENTE LA REINA
- MENDAVIA
- SECTOR XXII ARG 1 CANAL DE NAVARRA
- ABÁRZUZA
- SECTOR XXIV CANAL DE NAVARRA
- VALDEGA-AMPLIACION
- VILLAFRANCA
- CARCASTILLO

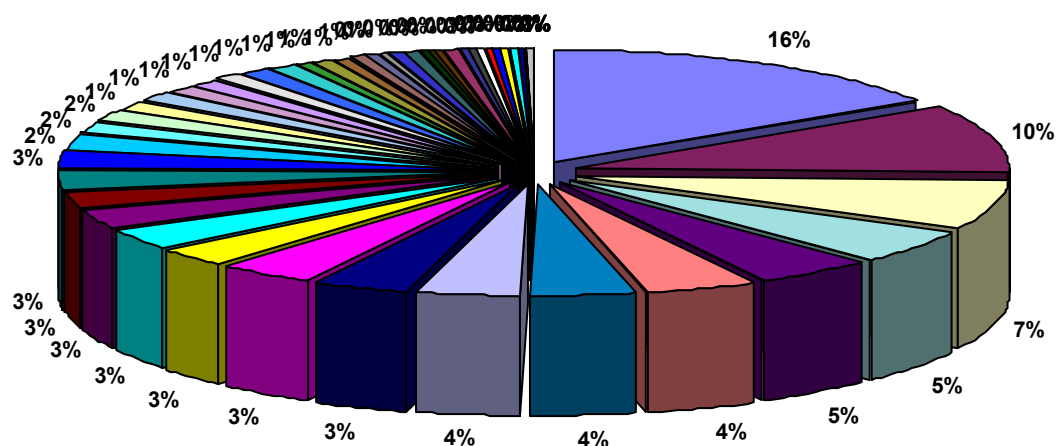
HECTÁREAS TOTALES: 73 ha

Número Zonas: 22

Porcentaje:

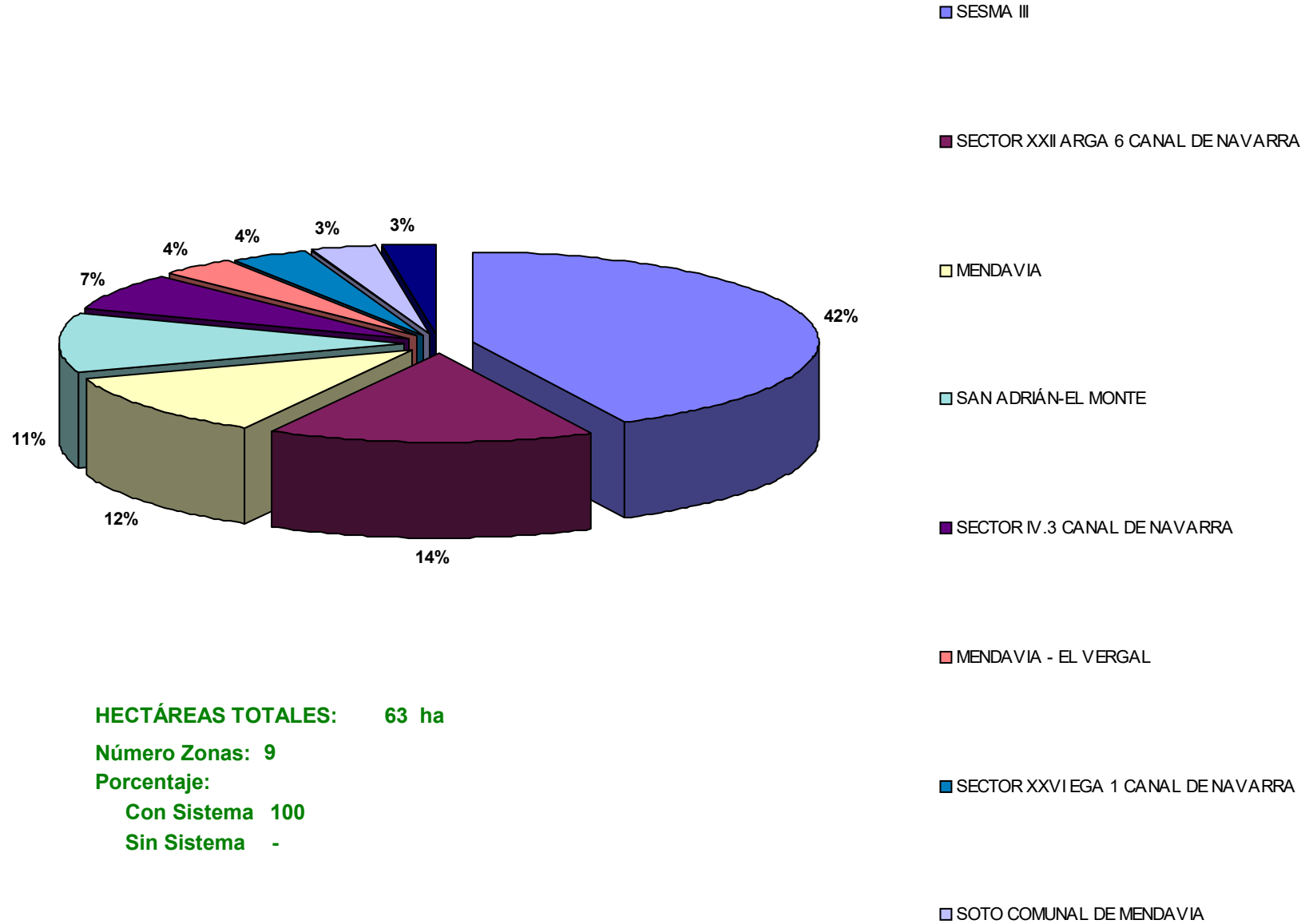
Con Sistema 100

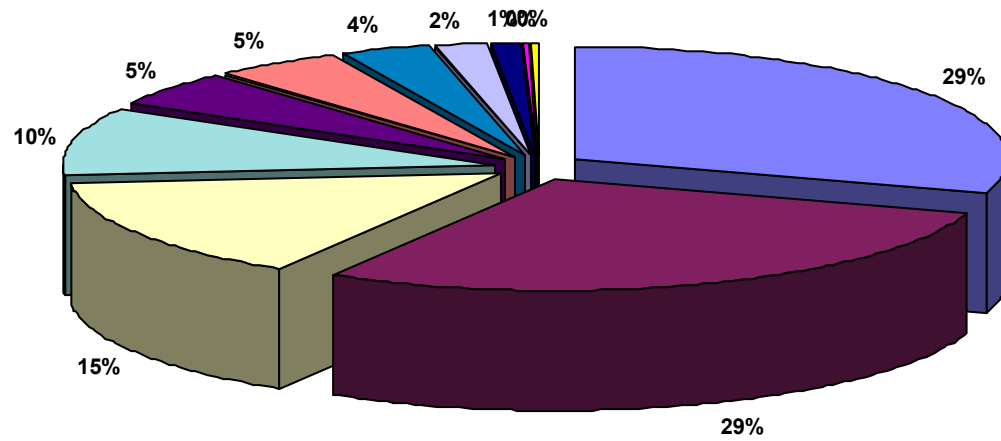
Sin Sistema -



- ABLITAS
- SECTOR II.1 CANAL DE NAVARRA
- SECTOR IV.3 CANAL DE NAVARRA
- ABLITAS-SASO PEDRIZ
- CORELLA
- SECTOR IV.4 CANAL DE NAVARRA
- SECTOR IX CANAL DE NAVARRA
- VIANA-EL TAMARIGAL
- SECTOR VI CANAL DE NAVARRA
- SECTOR II.2 CANAL DE NAVARRA
- SESMA III
- SECTOR IV.1 CANAL DE NAVARRA
- MENDAVIA
- CASCANTE
- MENDAVIA - RUBIO ALTO
- SECTOR XXIV CANAL DE NAVARRA
- SECTOR V CANAL DE NAVARRA
- FITERO-HOSPINETE
- ANDOSILLA II
- VIANA II
- SECTOR I CANAL DE NAVARRA
- SECTOR VII CANAL DE NAVARRA
- BARGOTA
- SECTOR XXII ARGA 2 CANAL DE NAVARRA
- FONTELLAS
- SECTOR IV.5.1 CANAL DE NAVARRA
- ANDOSILLA
- AZAGRA
- SECTOR XXV CANAL DE NAVARRA
- SECTOR IV.2 CANAL DE NAVARRA
- SAN ADRIÁN-EL MONTE
- SECTOR XXII ARGA 1 CANAL DE NAVARRA
- AZAGRA-ARGADIEL
- BARGOTA II
- SECTOR III CANAL DE NAVARRA
- SECTOR XXVI EGA 1 CANAL DE NAVARRA
- VIANA
- TUDELA-MONTES DE CIERZO
- SECTOR XXII ARGA 3 CANAL DE NAVARRA
- SECTOR XXII ARGA 4 CANAL DE NAVARRA
- FALCES
- CARCASTILLO - LA ESPERANZA
- SECTOR XXIII CANAL DE NAVARRA
- CORTES
- SESMA I Y II
- ARGUEDAS
- MURILLO EL FRUTO
- PUENTE LA REINA
- LUMBIER
- VILLA FRANCA-MORANTE
- SECTOR VIII CANAL DE NAVARRA
- CARCASTILLO
- PERALTA-MARCILLA (BAYUNGA)
- CABANILLAS - CANAL DE TAUSTE
- TRAIBUENAS (BAYUNGA)
- AIBAR-EL SASO
- VALDEGA-AMPLICACION

HECTÁREAS TOTALES: 1.807 ha
Número Zonas: 62
Porcentaje:
 Con Sistema 94
 Sin Sistema 6





SECTOR XXII ARGA 6 CANAL DE NAVARRA

SECTOR IV.5.2 CANAL DE NAVARRA

VILLA FRANCA

SECTOR IV.5.1 CANAL DE NAVARRA

SECTOR IV.1 CANAL DE NAVARRA

SECTOR IX CANAL DE NAVARRA

VILLA FRANCA-MORANTE

VALDEGA

VALDEGA-AMPLIACION

CORTES

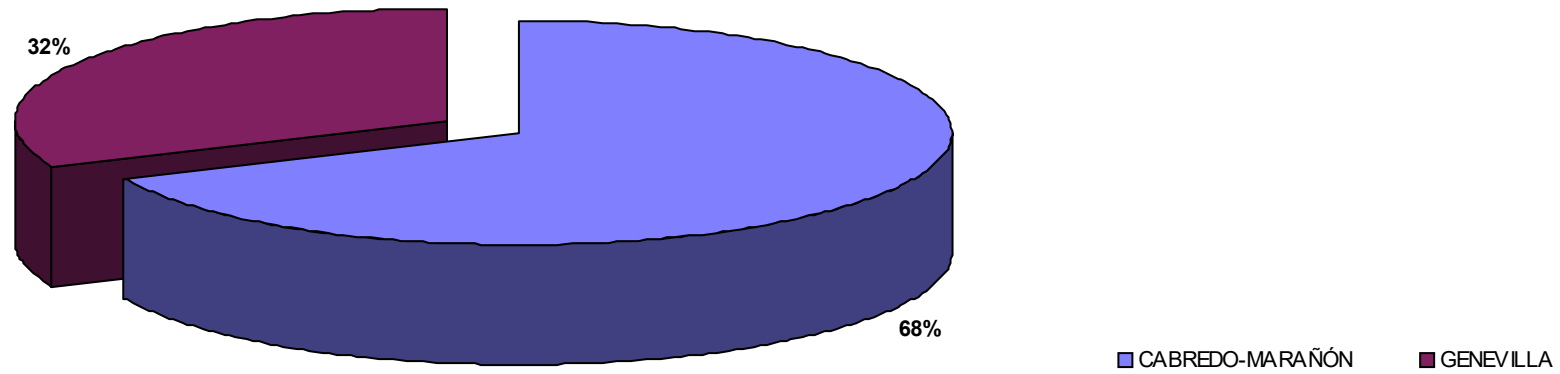
HECTÁREAS TOTALES: 93 ha

Número Zonas: 11

Porcentaje:

Con Sistema 100

Sin Sistema -



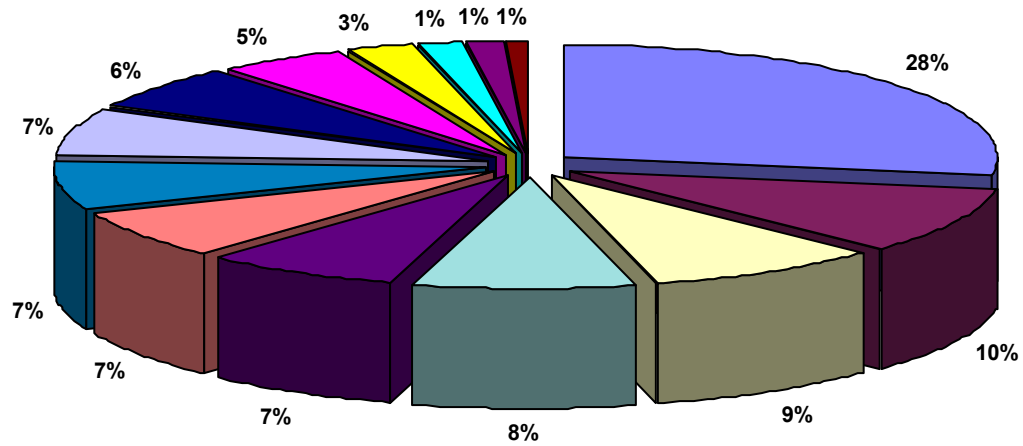
HECTÁREAS TOTALES: 51 ha

Número Zonas: 2

Porcentaje:

Con Sistema 100

Sin Sistema -



- TUDELA-MONTES DE CIERZO II
- AZAGRA-ARGADIEL
- SECTOR XXII ARGAS 5 CANAL DE NAVARRA
- CORELLA
- MENDAVIA - EL VERGAL
- MENDAVIA - RUBIO ALTO
- SOTO COMUNAL DE MENDAVIA
- MENDAVIA
- FONTELLAS
- SECTOR IV.1 CANAL DE NAVARRA
- BARGOTA
- SARTAGUDA
- CADREITA

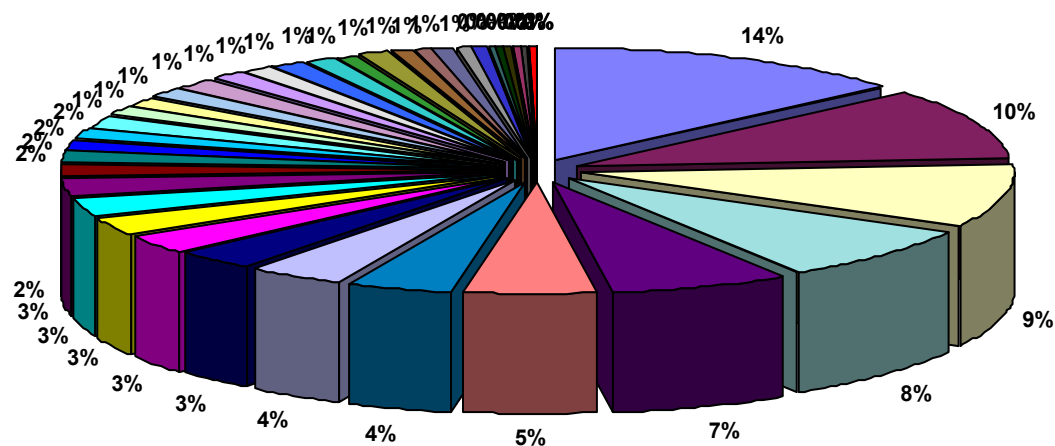
HECTÁREAS TOTALES: 95 ha

Número Zonas: 14

Porcentaje:

Con Sistema 100

Sin Sistema -



- VALTIERRA
- ABLITAS
- SECTOR II.2 CANAL DE NAVARRA
- MENDAVIA - RUBIO ALTO
- MENDAVIA
- VALTIERRA-LA QUEMADA
- SECTOR X CANAL DE NAVARRA
- CADREITA
- SECTOR II.1 CANAL DE NAVARRA
- SECTOR XXII ARG 6 CANAL DE NAVARRA
- ARGUEDAS
- SECTOR V CANAL DE NAVARRA
- BARDENAS REALES-EL FERIAL
- SECTOR IV.4 CANAL DE NAVARRA
- CASCANTE
- ABLITAS-SASO PEDRIZ
- MÉLIDA (CANAL BARDENAS)
- SECTOR XXIII CANAL DE NAVARRA
- SECTOR XXIV CANAL DE NAVARRA
- SECTOR IV.1 CANAL DE NAVARRA
- SECTOR XXVI EGA 1 CANAL DE NAVARRA
- SECTOR VI CANAL DE NAVARRA
- SECTOR IV.5.2 CANAL DE NAVARRA
- BARGOTA
- SECTOR XXV CANAL DE NAVARRA
- VIANA II
- CORTES
- SECTOR I CANAL DE NAVARRA
- VILLA FRANCA-MORANTE
- CAPARROSO-BAYUNGA
- CAPARROSO-BALSILLA MARIN
- SECTOR XXII ARG 2 CANAL DE NAVARRA
- VILLA FRANCA
- SOTO COMUNAL DE MENDAVIA
- CABANILLAS-FUSTIÑANA
- TRAIBUENAS (BAYUNGA)
- MENDAVIA - EL VERGAL
- CORELLA
- AZAGRA-ARGADIEL
- PUENTE LA REINA
- ANDOSILLA II
- FALCES

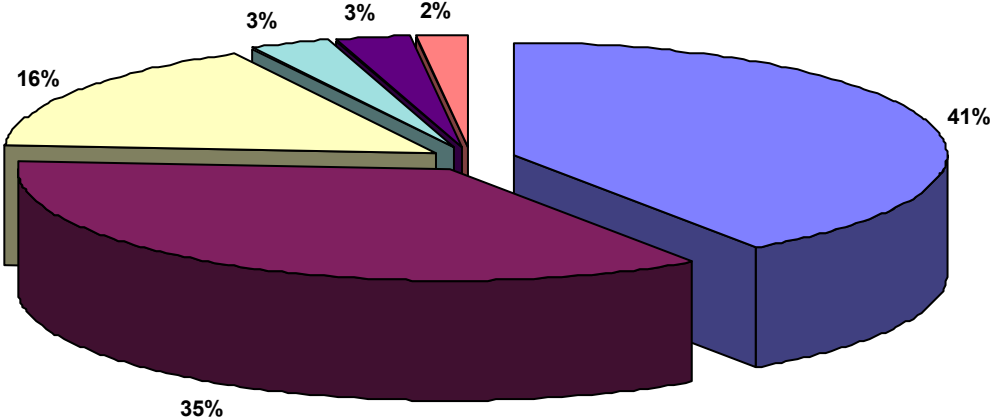
HECTÁREAS TOTALES: 656 ha

Número Zonas: 46

Porcentaje:

Con Sistema 100

Sin Sistema -



SECTOR XXII ARG 3 CANAL DE NAVARRA

SECTOR IV.3 CANAL DE NAVARRA

ABLITAS

VILAFRANCA-MORANTE

SAN ADRIÁN-EL MONTE

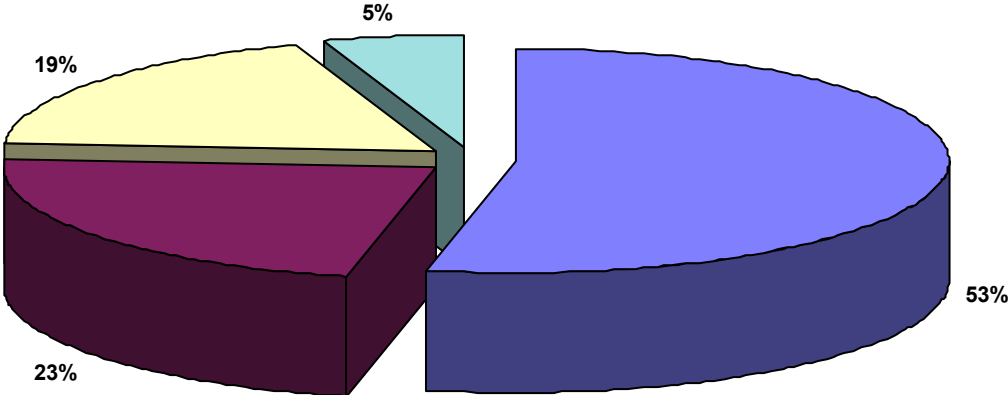
HECTÁREAS TOTALES: 21 ha

Número Zonas: 6

Porcentaje:

Con Sistema 100

Sin Sistema -



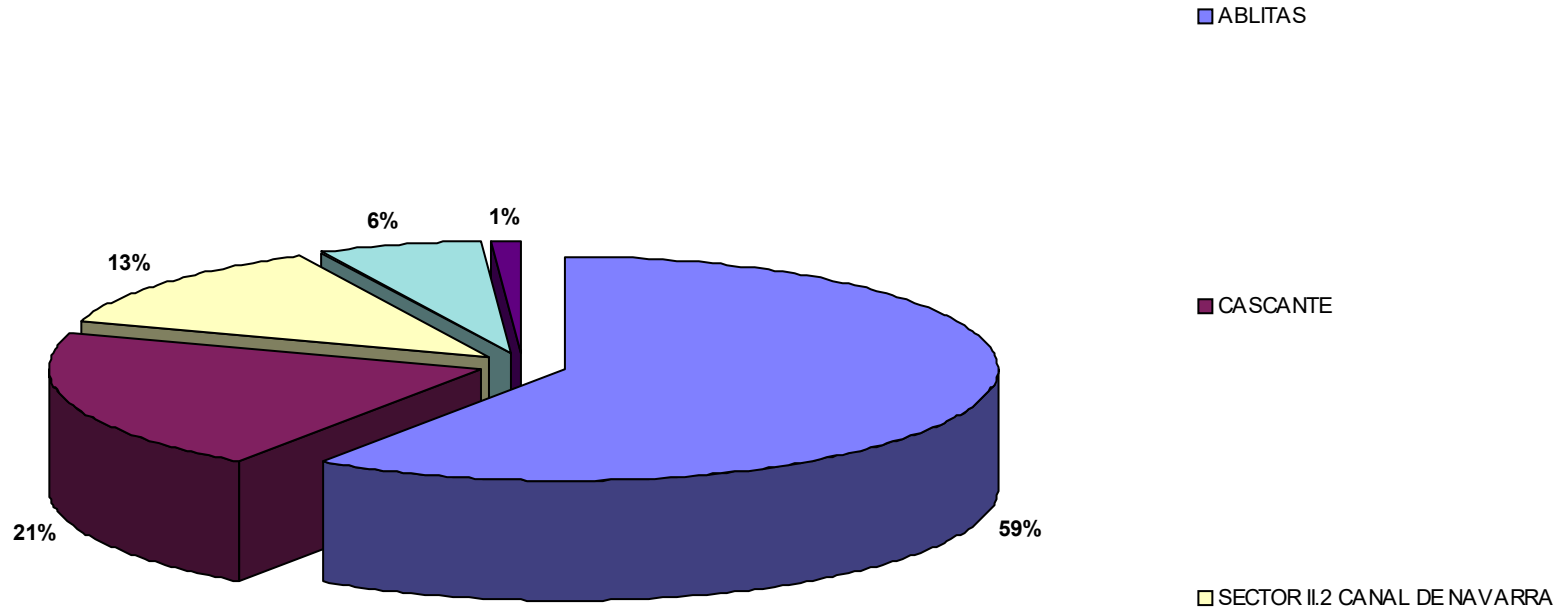
URRAÚL BAJO Y LUMBIER

SECTOR IV.4 CANAL DE NAVARRA

SECTOR I CANAL DE NAVARRA

CORELLA

HECTÁREAS TOTALES: 25 ha
Número Zonas: 4
Porcentaje:
Con Sistema 100
Sin Sistema -



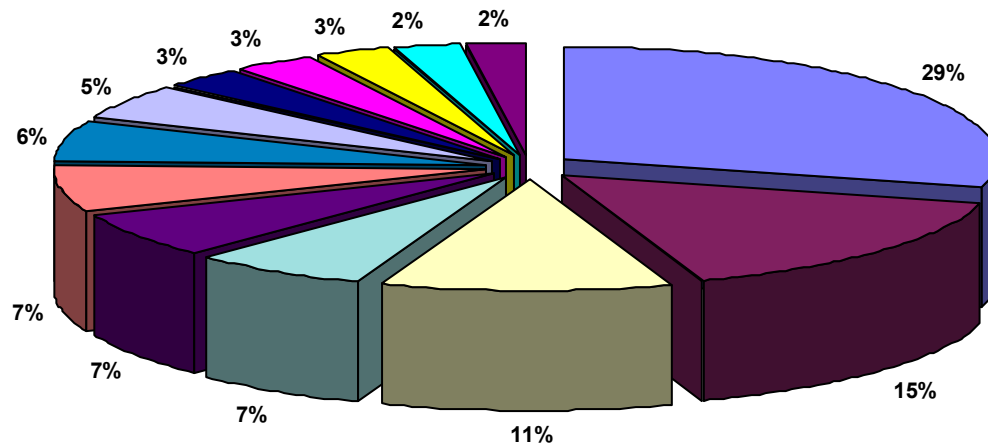
HECTÁREAS TOTALES: 83 ha

Número Zonas: 5

Porcentaje:

Con Sistema 100

Sin Sistema -



- SECTOR II.2 CANAL DE NAVARRA
- SECTOR I CANAL DE NAVARRA
- SECTOR IV.1 CANAL DE NAVARRA
- SECTOR IV.4 CANAL DE NAVARRA
- SECTOR III CANAL DE NAVARRA
- SECTOR XXII ARG 2 CANAL DE NAVARRA
- SECTOR XXIV CANAL DE NAVARRA
- SECTOR II.1 CANAL DE NAVARRA
- SECTOR VI CANAL DE NAVARRA
- SECTOR IV.3 CANAL DE NAVARRA
- SECTOR IV.2 CANAL DE NAVARRA
- SECTOR VII CANAL DE NAVARRA


HECTÁREAS TOTALES: 370 ha

Número Zonas: 13

Porcentaje:

Con Sistema 100

Sin Sistema -



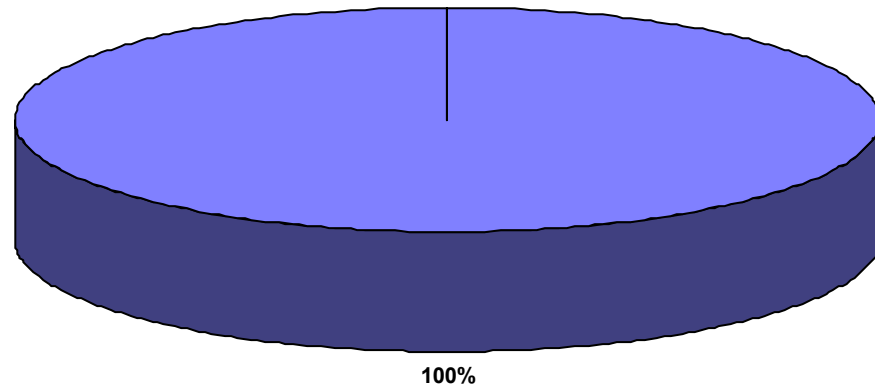
HECTÁREAS TOTALES: 3 ha

Número Zonas: 1

Porcentaje:

Con Sistema 100

Sin Sistema -



■ CAPARROSO-BAYUNGA

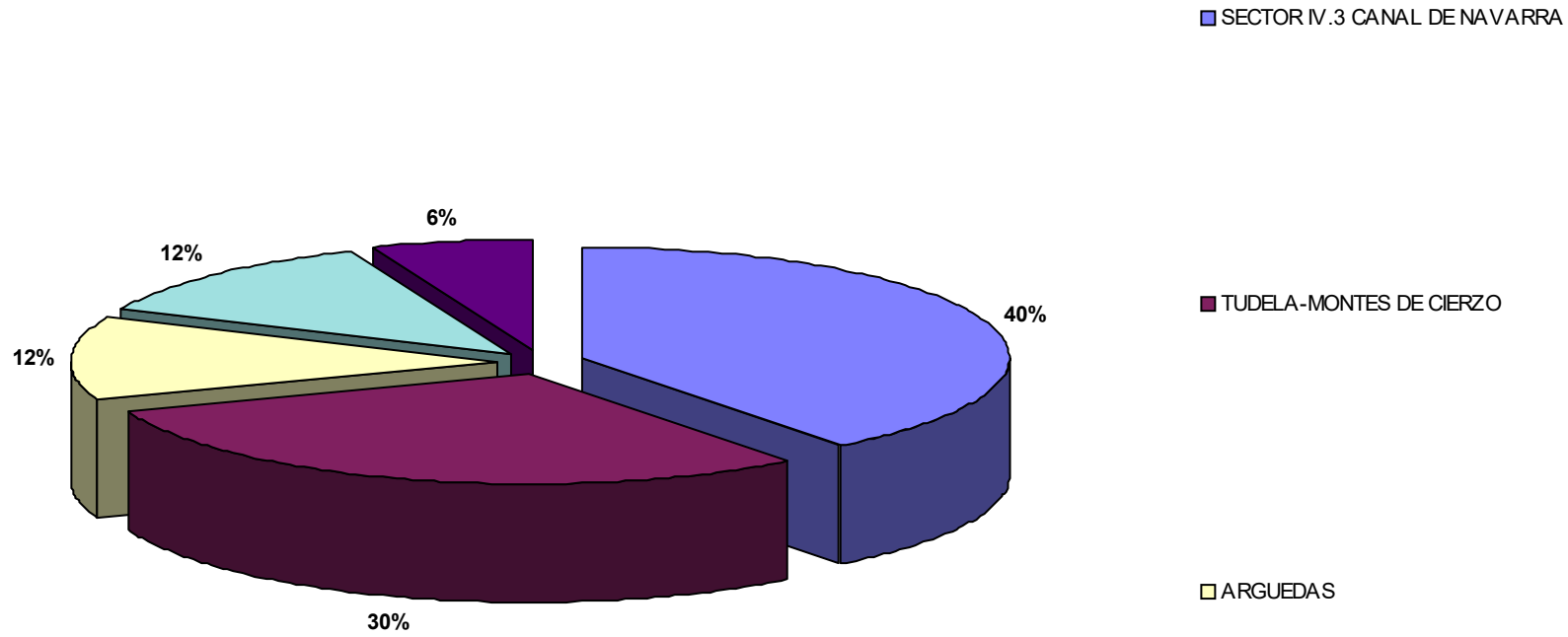
HECTÁREAS TOTALES: 1 ha

Número Zonas: 1

Porcentaje:

Con Sistema 100

Sin Sistema -



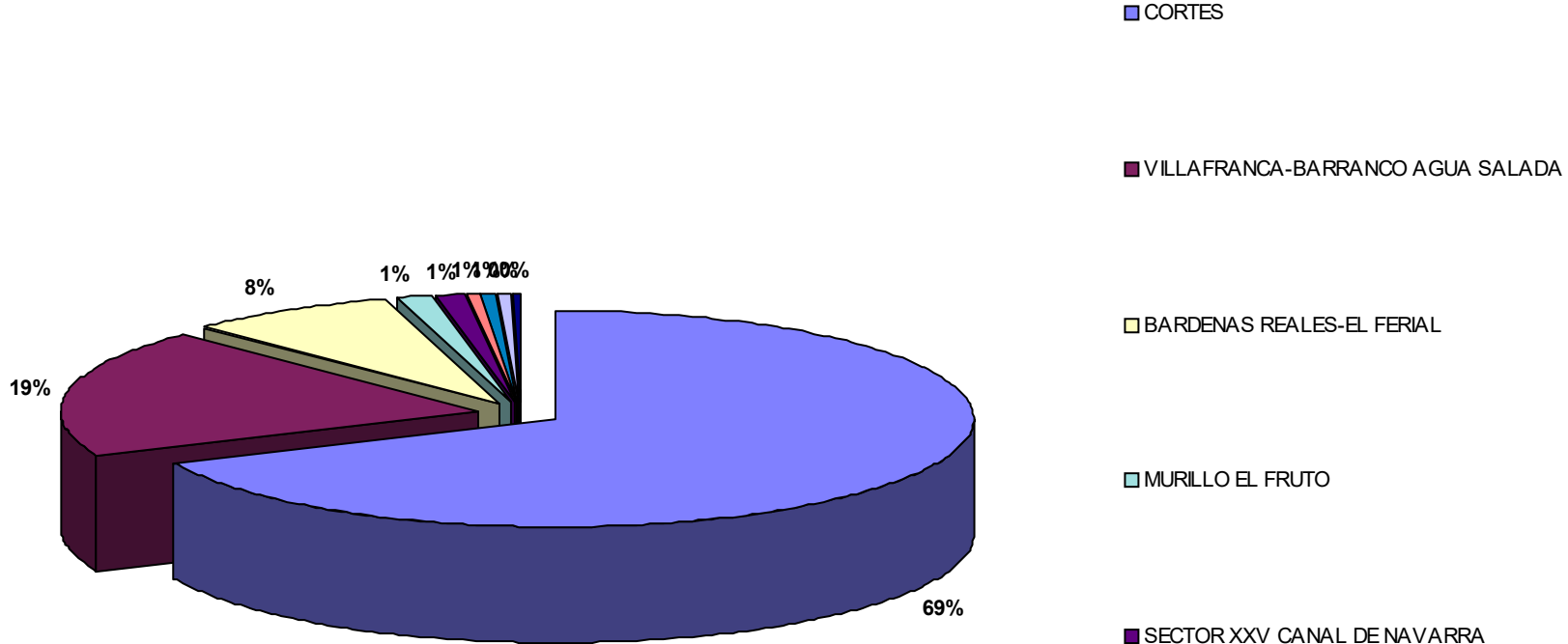
HECTÁREAS TOTALES: 51 ha

Número Zonas: 5

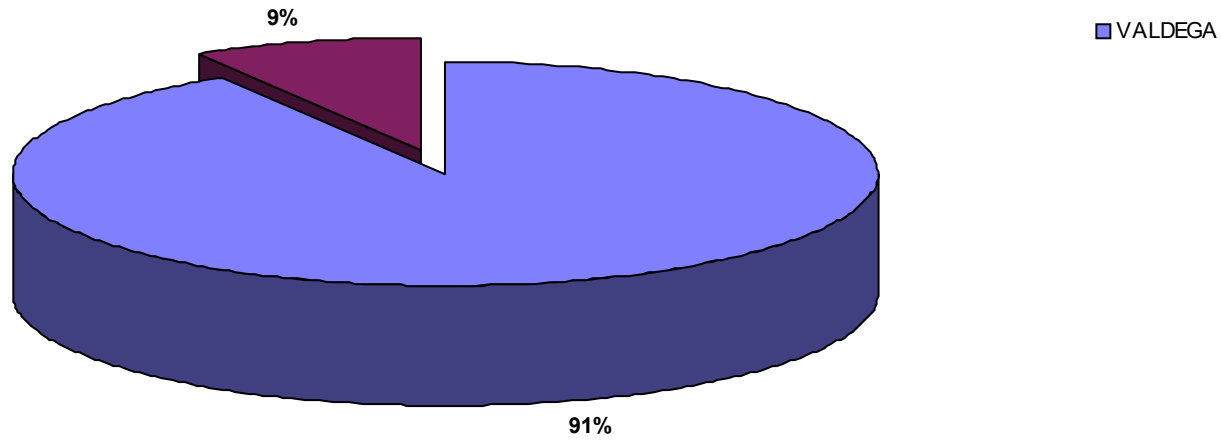
Porcentaje:

Con Sistema 100

Sin Sistema -



HECTÁREAS TOTALES: 390 ha
Número Zonas: 9
Porcentaje:
Con Sistema 100
Sin Sistema -



HECTÁREAS TOTALES: 3 ha

Número Zonas: 2

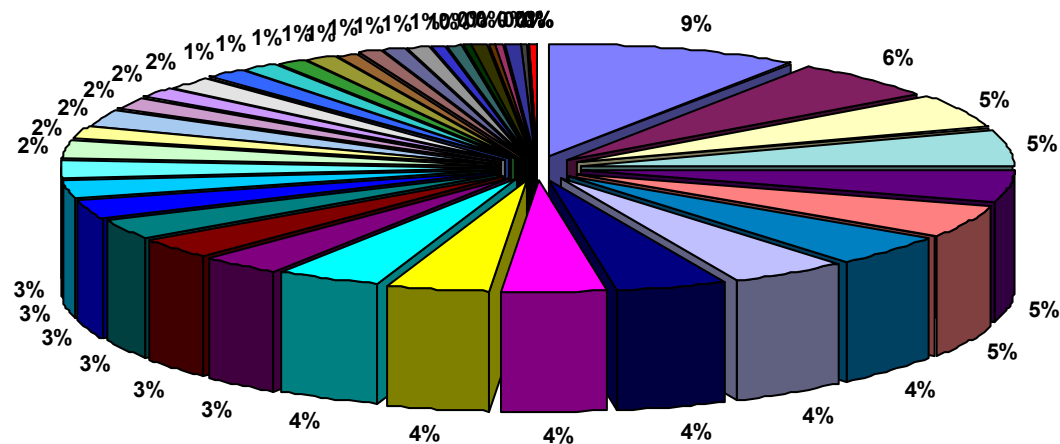
Porcentaje:

Con Sistema 100

Sin Sistema -

SECTOR XXIV CANAL DE NAVARRA

- ABLITAS-SASO PEDRIZ
- SECTOR XXII ARG 4 CANAL DE NAVARRA
- CAPARROSO-BAYUNGA
- SECTOR XXII ARG 6 CANAL DE NAVARRA
- SECTOR IV.5.2 CANAL DE NAVARRA
- VALTIERRA
- SECTOR IX CANAL DE NAVARRA
- SECTOR IV.5.1 CANAL DE NAVARRA
- RIBAFORADA
- FONTELLAS
- SECTOR IV.1 CANAL DE NAVARRA
- SECTOR XXII ARG 5 CANAL DE NAVARRA
- ABLITAS
- SECTOR X CANAL DE NAVARRA
- VALTIERRA-LA QUEMADA
- SECTOR XXII ARG 2 CANAL DE NAVARRA
- VILLA FRANCA-MORANTE
- SECTOR VII CANAL DE NAVARRA
- CASCANTE
- CADREITA
- TRAIBUENAS (BAYUNGA)
- SECTOR VI CANAL DE NAVARRA
- SECTOR XXII ARG 1 CANAL DE NAVARRA
- CAPARROSO-LA SARDA
- MÉLIDA (CANAL BARDENAS)
- SECTOR V CANAL DE NAVARRA
- CABANILLAS - CANAL DE TAUSTE
- TUDELA-MONTES DE CIERZO II
- SECTOR II.2 CANAL DE NAVARRA
- SECTOR XXIV CANAL DE NAVARRA
- SECTOR IV.3 CANAL DE NAVARRA
- MURCHANTE
- SECTOR XXII ARG 3 CANAL DE NAVARRA
- CAPARROSO-BALSILLA MARIN
- CORTES
- FUNES
- TUDELA-VALDETELLAS
- SECTOR XXIII CANAL DE NAVARRA
- MURILLO EL FRUTO
- SECTOR IV.4 CANAL DE NAVARRA
- AZAGRA
- CARCASTILLO



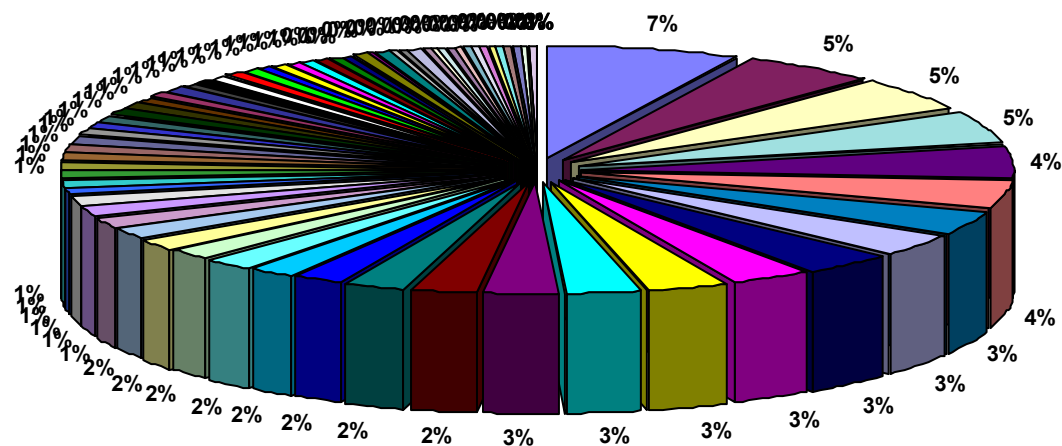
HECTÁREAS TOTALES: 1.886 ha

Número Zonas: 46

Porcentaje:

Con Sistema 100

Sin Sistema -



- SECTOR II.2 CANAL DE NAVARRA
- SECTOR IV.4 CANAL DE NAVARRA
- CORTES
- SECTOR III CANAL DE NAVARRA
- SECTOR IV.1 CANAL DE NAVARRA
- SECTOR XXIV CANAL DE NAVARRA
- SECTOR I CANAL DE NAVARRA
- SECTOR IX CANAL DE NAVARRA
- SECTOR XXII ARG 2 CANAL DE NAVARRA
- SECTOR VII CANAL DE NAVARRA
- CAPARROSO-BAYUNGA
- BARDENAS REALES-EL FERIAL
- SECTOR IV.2 CANAL DE NAVARRA
- TRAIBUENAS (BAYUNGA)
- SECTOR IV.3 CANAL DE NAVARRA
- ARGUEDAS
- SECTOR II.1 CANAL DE NAVARRA
- SECTOR V CANAL DE NAVARRA
- ABLITAS
- MÉLIDA (CANAL BARDENAS)
- CABREDO-MARANON
- SECTOR IV.5.1 CANAL DE NAVARRA
- VILLA FRANCA
- VALTIERRA
- TUDELA-MONTES DE CIERZO II
- MENDAVIA
- SECTOR X CANAL DE NAVARRA
- SECTOR XXV CANAL DE NAVARRA
- AIBAR-EL SASO
- VALTIERRA-LA QUEMADA
- FALCES
- VILLA FRANCA-MORANTE
- URRAUL BAJO Y LUMBIER
- CABANILLAS - CANAL DE TAUSTE
- SECTOR XXIII CANAL DE NAVARRA
- GENEVILLA
- RIBAFORADA
- SECTOR IV.5.2 CANAL DE NAVARRA
- FUNES
- VILLA FRANCA-BARRANCO AGUA SALADA
- FONTELLAS
- MURILLO EL FRUTO
- CARCASTILLO - LA ESPERANZA
- VALDEGA
- CARCASTILLO
- SECTOR VI CANAL DE NAVARRA
- SANTA CARA-MÉLIDA: ARASA...
- SECTOR VIII CANAL DE NAVARRA
- VALDEGA-AMPLIACION
- SECTOR XXII ARG 3 CANAL DE NAVARRA
- CAPARROSO-LA SARDA
- PERALTA-MARCILLA (BAYUNGA)
- SOTO DE AIBAR
- CASCANTE
- SECTOR XXII ARG 1 CANAL DE NAVARRA
- CADREITA
- CABANILLAS-FUSTIÑANA
- PUENTE LA REINA
- LUMBIER
- TUDELA-MONTES DE CIERZO
- SECTOR XXII ARG 5 CANAL DE NAVARRA
- SECTOR XXII ARG 6 CANAL DE NAVARRA
- FUNES-SOTO MAÑERO
- SECTOR XXII ARG 4 CANAL DE NAVARRA
- SANTA CARA-SOTO LOPEZ
- MENDAVIA - RUBIO ALTO

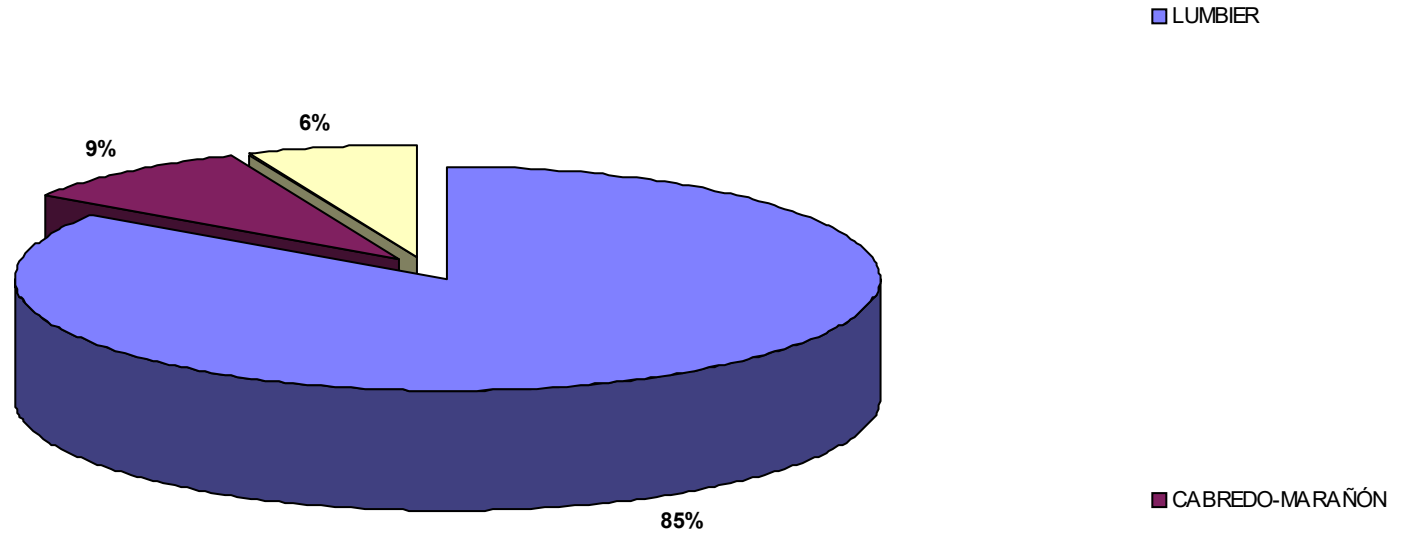
HECTÁREAS TOTALES: 9.491 ha

Número Zonas: 83

Porcentaje:

Con Sistema 90

Sin Sistema 10



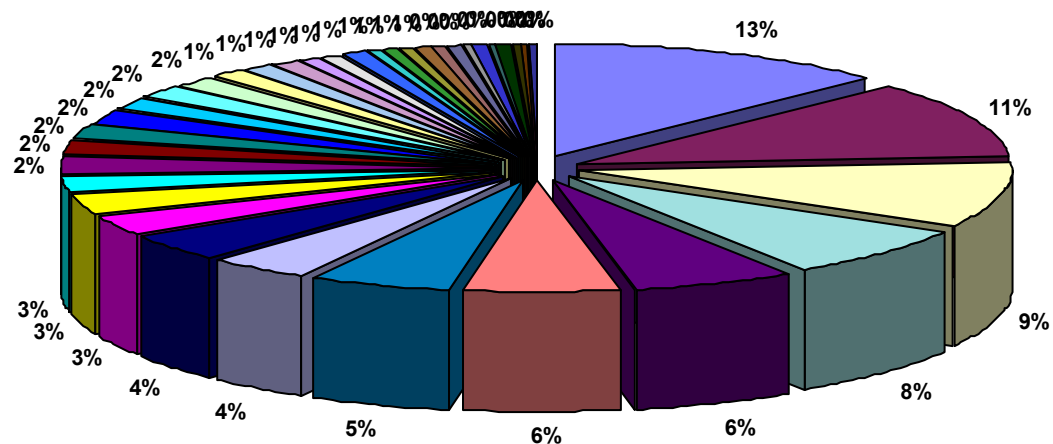
HECTÁREAS TOTALES: 22 ha

Número Zonas: 3

Porcentaje:

Con Sistema 100

Sin Sistema -



- CORTES
- SECTOR II.2 CANAL DE NAVARRA
- SECTOR IX CANAL DE NAVARRA
- SECTOR III CANAL DE NAVARRA
- SECTOR X CANAL DE NAVARRA
- GENEVILLA
- FONTELLAS
- SECTOR VII CANAL DE NAVARRA
- MENDAVIA
- CADREITA
- SECTOR IV.1 CANAL DE NAVARRA
- VALTIERRA
- CAPARROSO-BAYUNGA
- SECTOR V CANAL DE NAVARRA
- ARGUEDAS
- PERALTA-MARCILLA (BAYUNGA)
- SECTOR IV.3 CANAL DE NAVARRA
- CABANILLAS - CANAL DE TAUSTE
- AIBAR-EL SASO
- SECTOR VI CANAL DE NAVARRA
- ABLITAS-SASO PEDRIZ
- SECTOR XXV CANAL DE NAVARRA
- VILLA FRANCA
- SECTOR XXIV CANAL DE NAVARRA
- AZAGRA-ARGADIEL
- VALTIERRA-LA QUEMADA
- SECTOR XXII ARG 2 CANAL DE NAVARRA
- CABREDO-MARAÑÓN
- LUMBIER
- RIBAFORADA
- SECTOR IV.5.2 CANAL DE NAVARRA
- SECTOR XXII ARG 3 CANAL DE NAVARRA
- FALCES
- VALDEGA
- SECTOR VIII CANAL DE NAVARRA
- ANDOSILLA II
- VIANA II

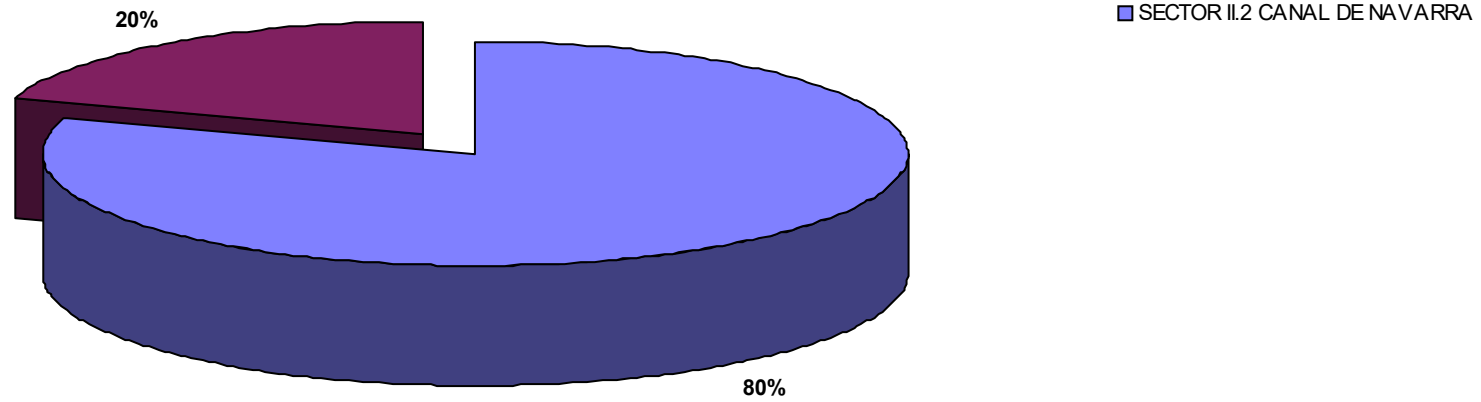
HECTÁREAS TOTALES: 707 ha

Número Zonas: 40

Porcentaje:

Con Sistema 92

Sin Sistema 8



HECTÁREAS TOTALES: 14 ha

Número Zonas: 2


Porcentaje:

Con Sistema 100

Sin Sistema -

■ SECTOR IV.4 CANAL DE NAVARRA

Capítulo 5



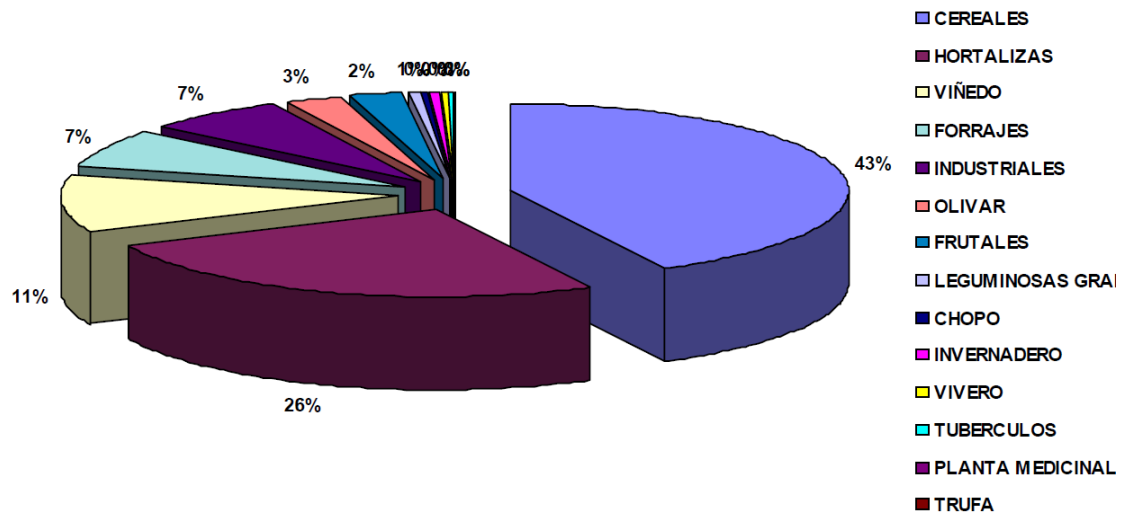
Clasificación de superficies cultivadas

CLASIFICACION	CULTIVO	HECTAREAS
CEREALES	ARROZ	597
	AVENA	860
	CEBADA	5.906
	CENTENO	7
	MAÍZ GRANO	11.230
	MAÍZ SEMILLA	455
	TRIGO	9.491
	ARROZ	597
CHOPO	CHOPO	325
FORRAJES	ALFALFA	1.459
	MAÍZ FORRAJERO	575
	PASTO	1.742
	SORGO	390
	VEZA	707
FRUTALES	ALBARICOQUE	n.s.
	ALMENDRO	867
	ÁRBOLES	99
	AVELLANO	4
	CEREZO	77
	CIRUELO	25
	MANZANO	176
	MELOCOTÓN	145
	MEMBRILLO	8
	NECTARINA	4
	NOGAL	73
	PACHARÁN	63
	PERAL	95
	PISTACHO	21
HORTALIZAS	ACELGA	54
	AJO	5
	ALCACHOFA	318
	ALUBIA	1.412
	BERENJENA	38
	BERZA	19
	BORRAJA	8
	BRÓCULI	3.354
	CALABACÍN	74
	CALABAZA	110
	CARDO	93
	CEBOLLA	284
	COLES DE BRUSELAS	3
	COLIFLOR	257
	ENDIBIA	53
	ESCAROLA	118
	ESPÁRRAGO	716
	ESPINACA	859
	GRELOS	29
	GUINDILLA	33
	GUISANTE	3.112
	HABA	1.344
	HUERTA	506
	LECHUGA	30
	MAÍZ DULCE	1.680
	MELON	2
	PIMIENTO	656
	PUERRO	83
	ROMANESCO	3
	SANDIA	1
	TOMATE	1.886
	ZANAHORIA	14


CLASIFICACION	CULTIVO	HECTAREAS
INDUSTRIALES	COLZA	364
	COLZA SEMILLA	783
	GIRASOL	1.346
	GIRASOL SEMILLA	1.511
	LÚPULO	8
	REMOLACHA AZUCARERA	370
	SOJA	51
	TABACO	3
INVERNADERO	INVERNADERO	263
LEGUMINOSAS GRANO	GARBANZO	19
	GUISANTE SECO	241
	HABA SECA	85
	LENTEJA	20
OLIVAR	OLIVO	1.807
PLANTA MEDICINAL	PLANTA MEDICINAL	25
TRUFA	TRUFA	22
TUBERCULOS	PATATA	93
	PATATA SIEMBRA	51
VIÑEDO	INJERTO	202
	VIÑA	6.893
VIVERO	VIVERO	237
TOTAL SCD		66.949

Se han clasificado los cultivos de acuerdo a los grupos que establece el Departamento de Desarrollo Rural, Medio Ambiente y Administración Local.

CLASIFICACIÓN	HECTÁREAS
CEREALES	28.546
HORTALIZAS	17.154
VIÑEDO	7.095
FORRAJES	4.873
INDUSTRIALES	4.436
OLIVAR	1.807
FRUTALES	1.657
LEGUMINOSAS GRANO	365
CHOPO	325
INVERNADERO	263
VIVERO	237
TUBERCULOS	144
PLANTA MEDICINAL	25
TRUFA	22
TOTAL	66.949



Capítulo 6

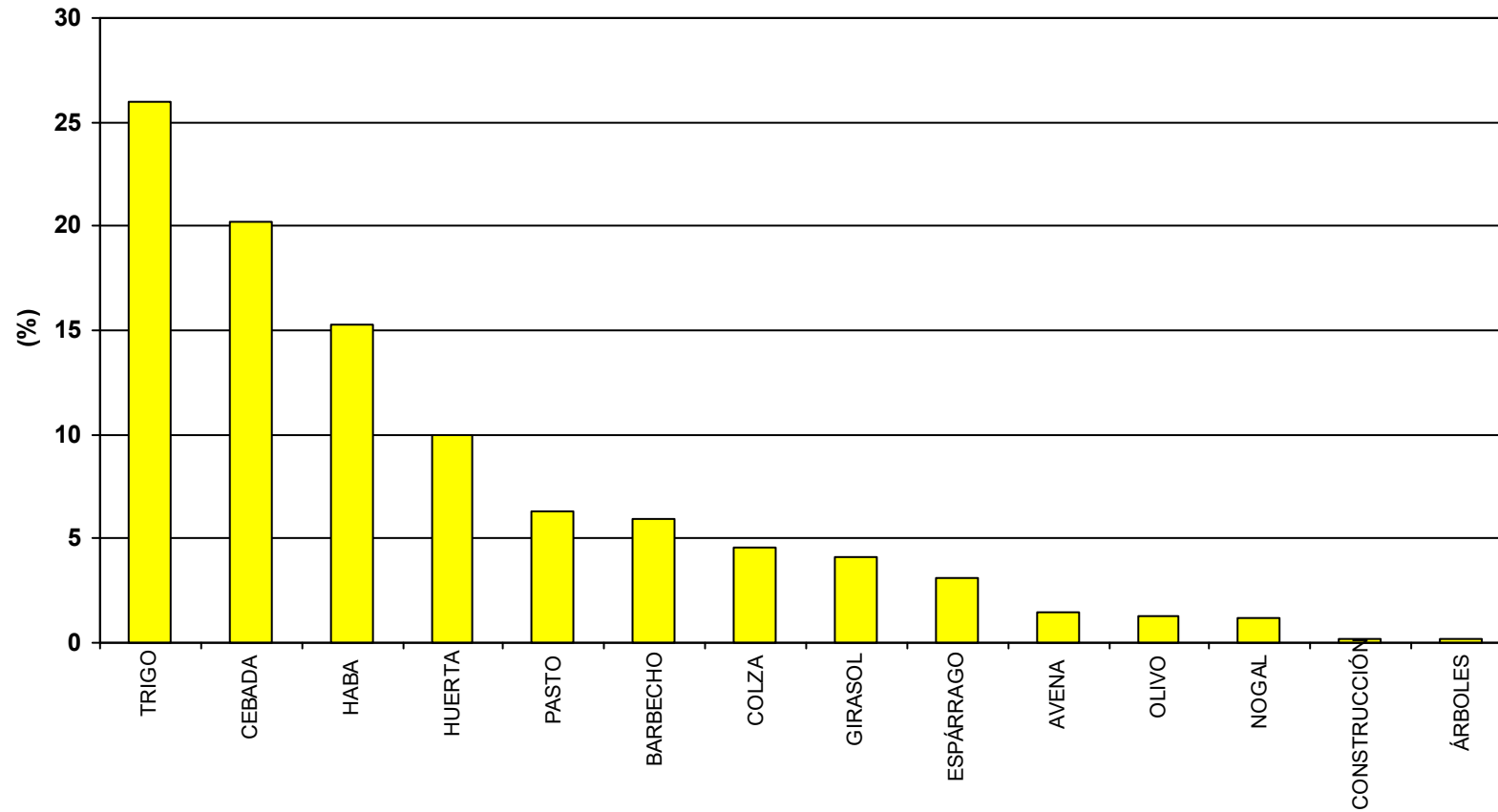


Alternativa de cultivos por zonas

En los regadíos estudiados hemos encontrado hasta 76 cultivos distintos. Sin embargo, la diversidad de cultivos dentro de cada una de las zonas regables es muy variable. El valor medio de estas 98 zonas estudiadas es de 15 cultivos distintos.

El máximo número de cultivos distintos se da en el Sector II.2 Canal de Navarra con 35. Posteriormente el Sector IV.4 del Canal de Navarra con 34, los Sectores IV.1 y XXII Arga 6 del Canal de Navarra con 30, Villafranca-Morante con 29, Villafranca con 28, Ablitas, Caparroso-Bayunga, los sectores IV.3, IX y V del Canal de Navarra con 27.

ABÁRZUA



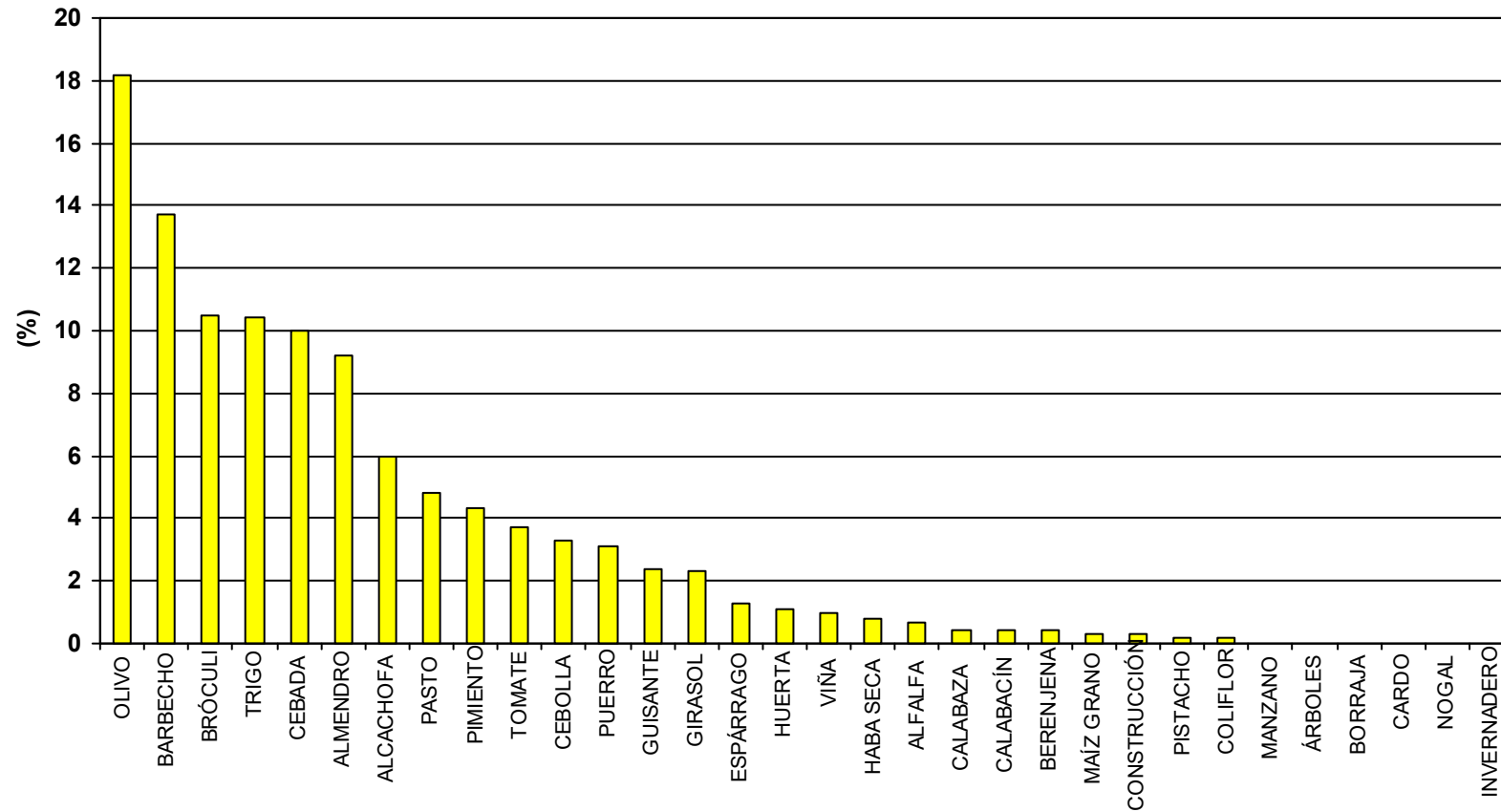
SUPERFICIE ZONA: 28 ha

NÚMERO DE CULTIVOS DIFERENTES: 10

BALANCE GLOBAL AÑO 2023

Servicio Oferta Agroindustrial

ABLITAS



SUPERFICIE ZONA: 1.567 ha

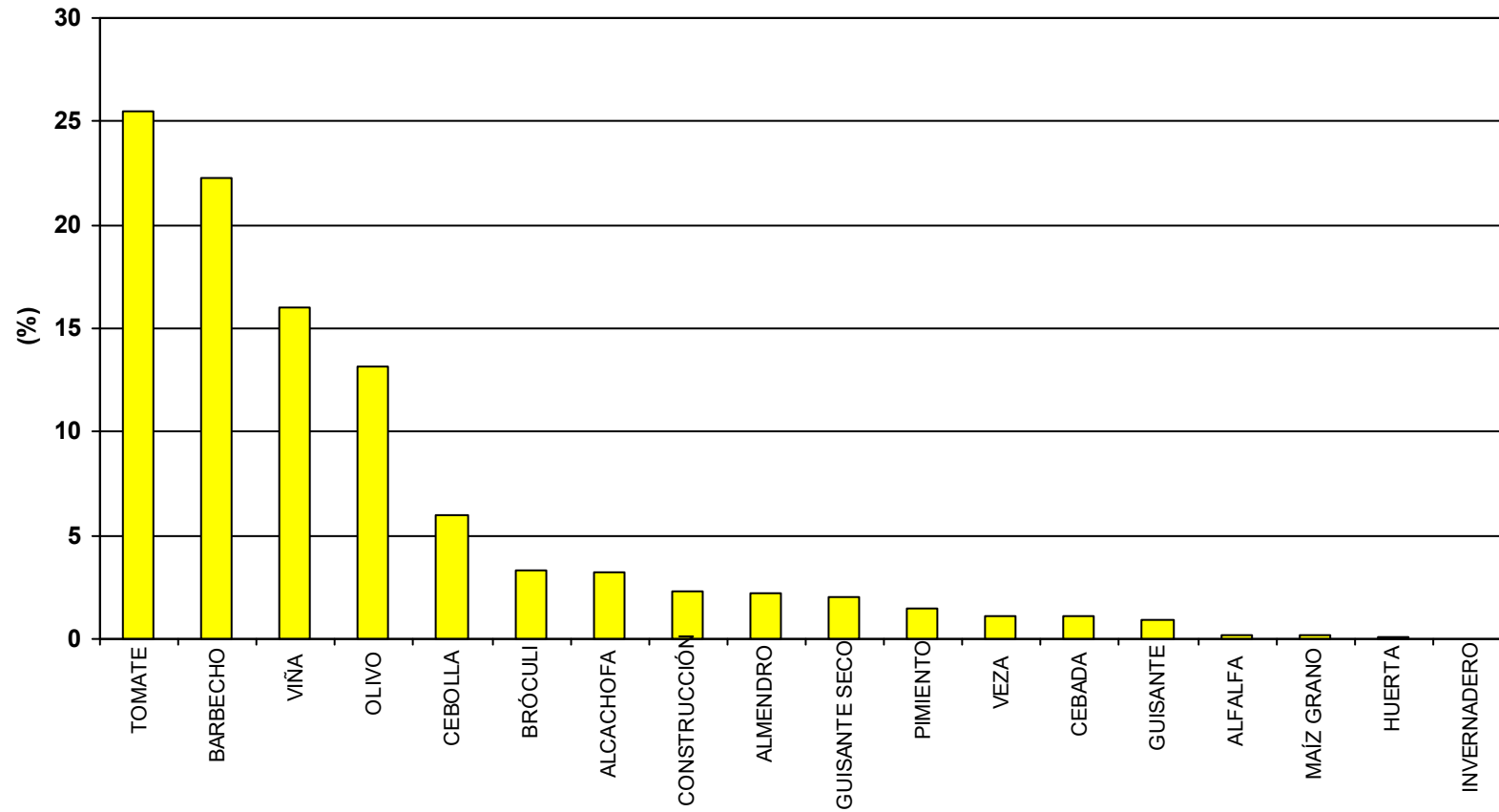
PORCENTAJE DE SUPERFICIE CON DOBLES COSECHAS: 9,4

NÚMERO DE CULTIVOS DIFERENTES: 27

BALANCE GLOBAL AÑO 2023

Servicio Oferta Agroindustrial

ABLITAS-SASO PEDRIZ



SUPERFICIE ZONA: 689 ha

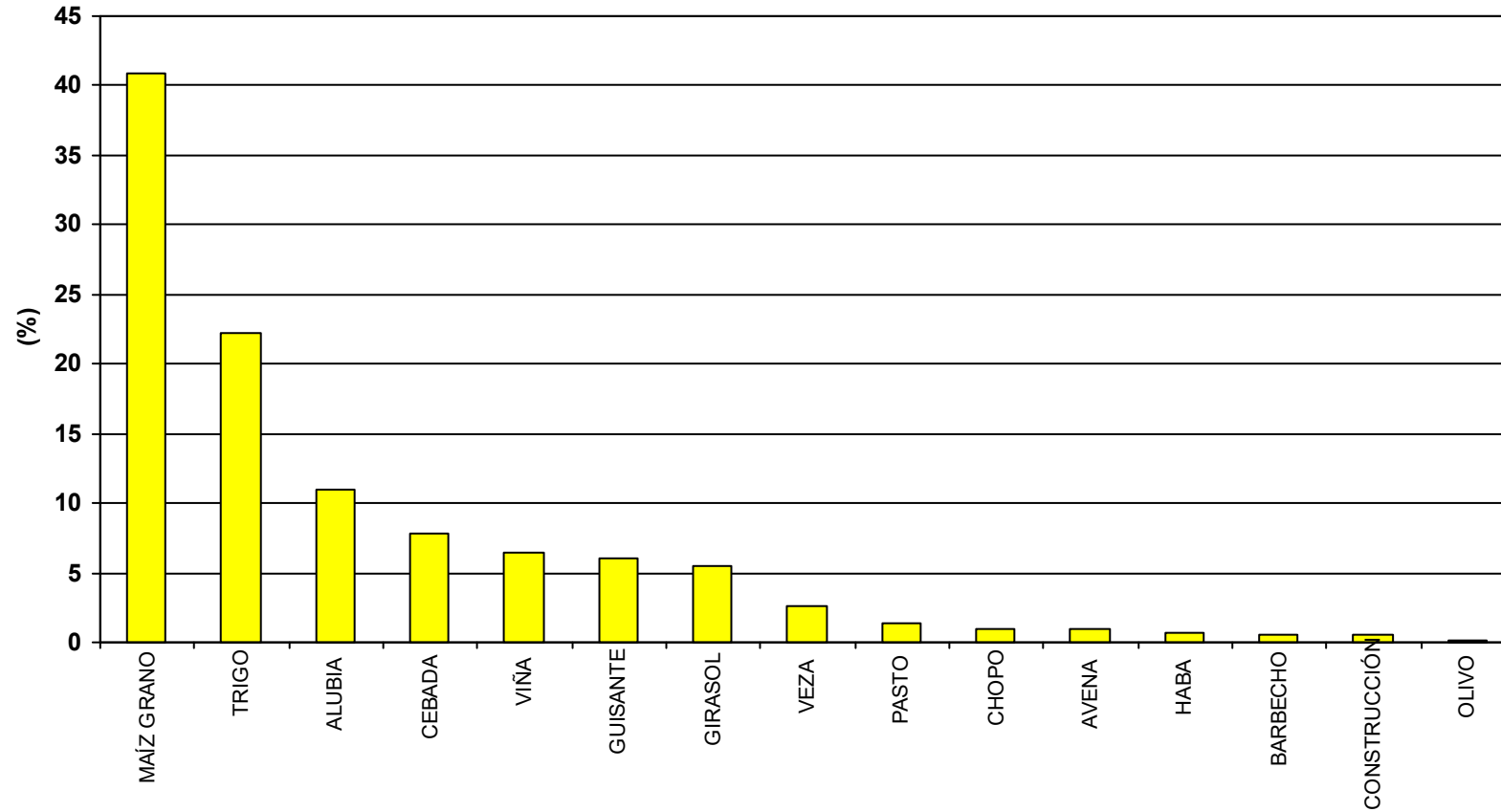
PORCENTAJE DE SUPERFICIE CON DOBLES COSECHAS: 1,2

NÚMERO DE CULTIVOS DIFERENTES: 14

BALANCE GLOBAL AÑO 2023

Servicio Oferta Agroindustrial

AIBAR-EL SASO



SUPERFICIE ZONA: 476 ha

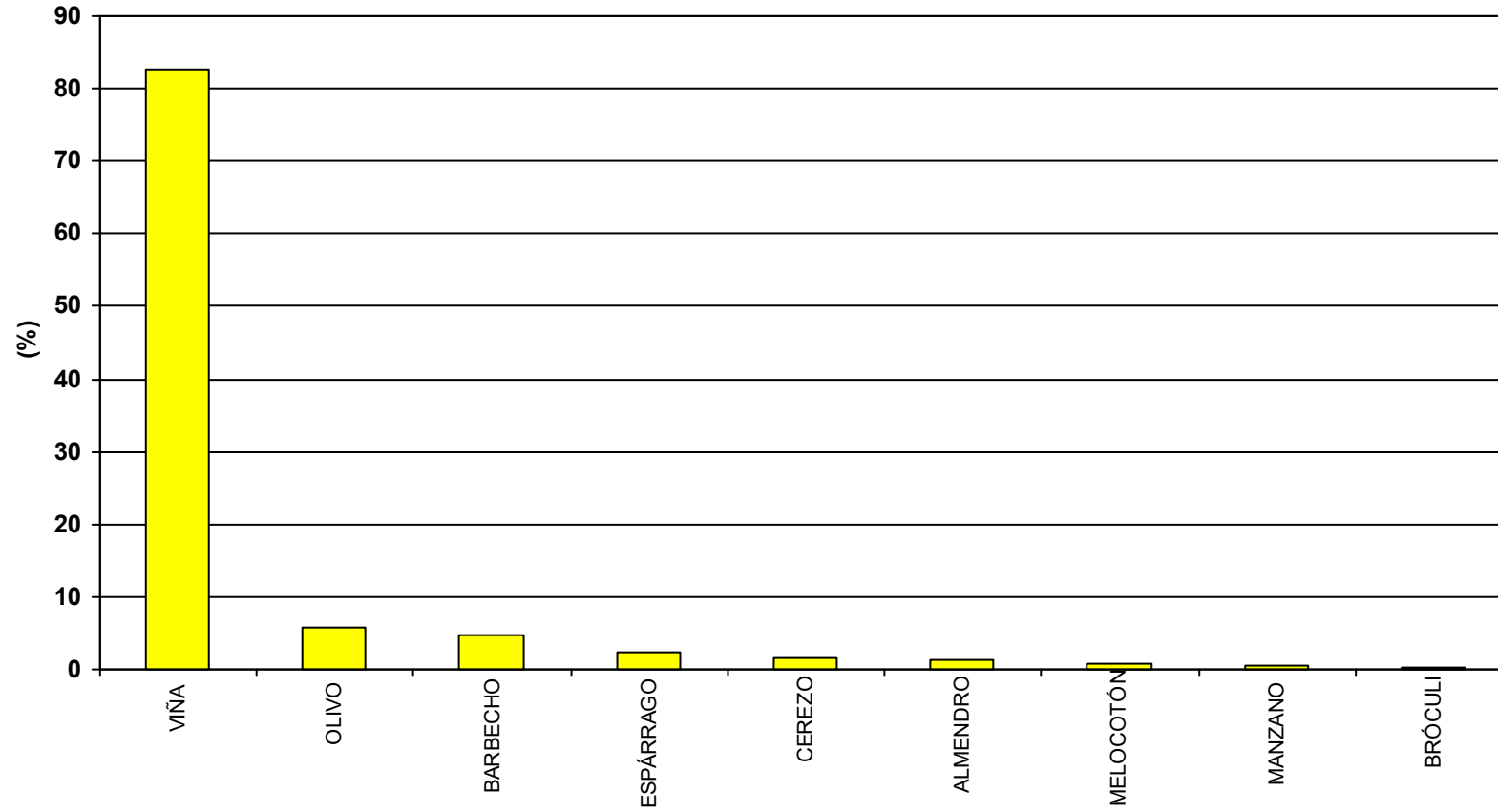
PORCENTAJE DE SUPERFICIE CON DOBLES COSECHAS: 7,5

NÚMERO DE CULTIVOS DIFERENTES: 13

BALANCE GLOBAL AÑO 2023

Servicio Oferta Agroindustrial

ANDOSILLA



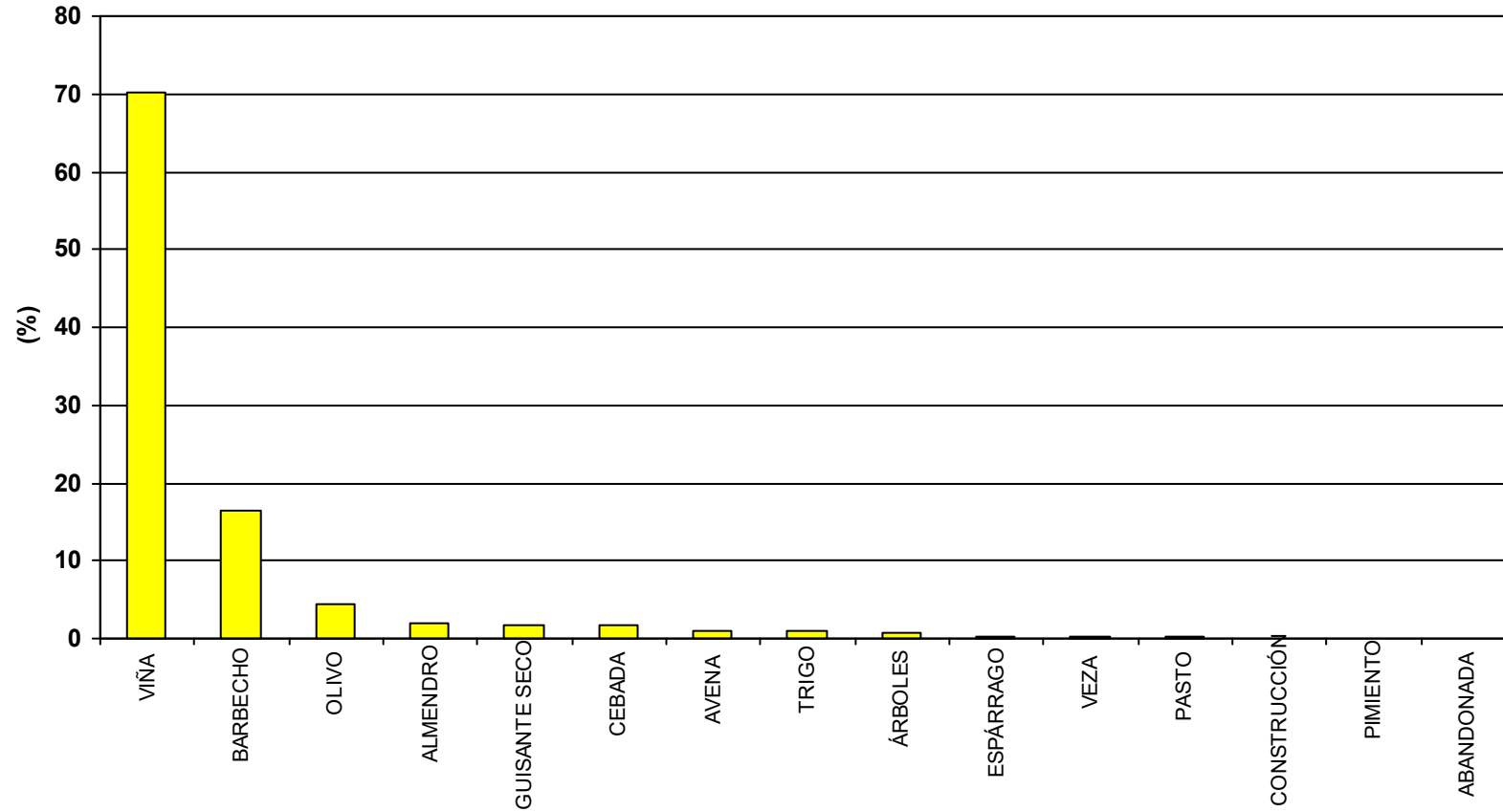
SUPERFICIE ZONA: 227 ha

NÚMERO DE CULTIVOS DIFERENTES: 8

BALANCE GLOBAL AÑO 2023

Servicio Oferta Agroindustrial

ANDOSILLA II



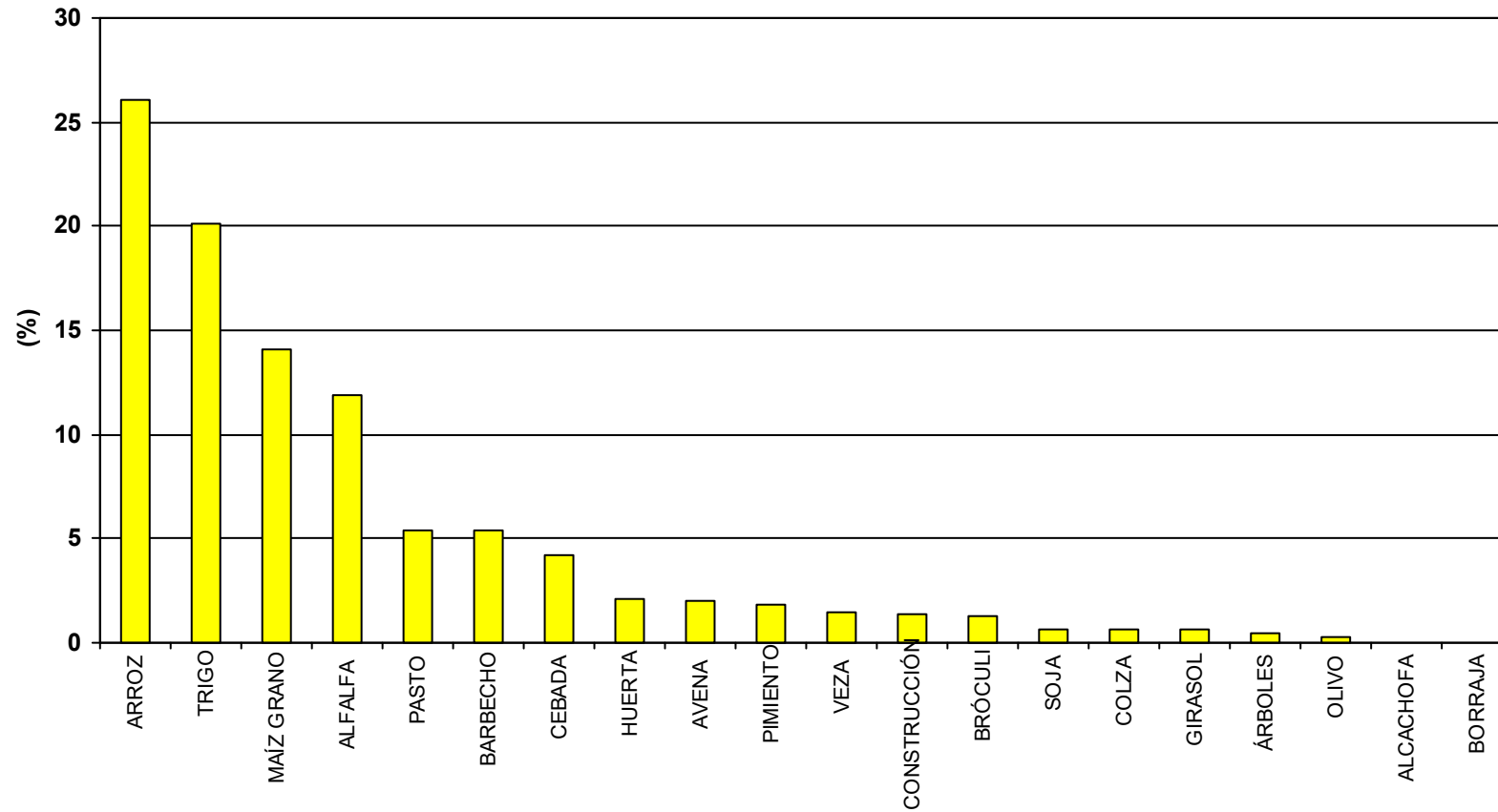
SUPERFICIE ZONA: 677 ha

NÚMERO DE CULTIVOS DIFERENTES: 11

BALANCE GLOBAL AÑO 2023

Servicio Oferta Agroindustrial

ARGUEDAS



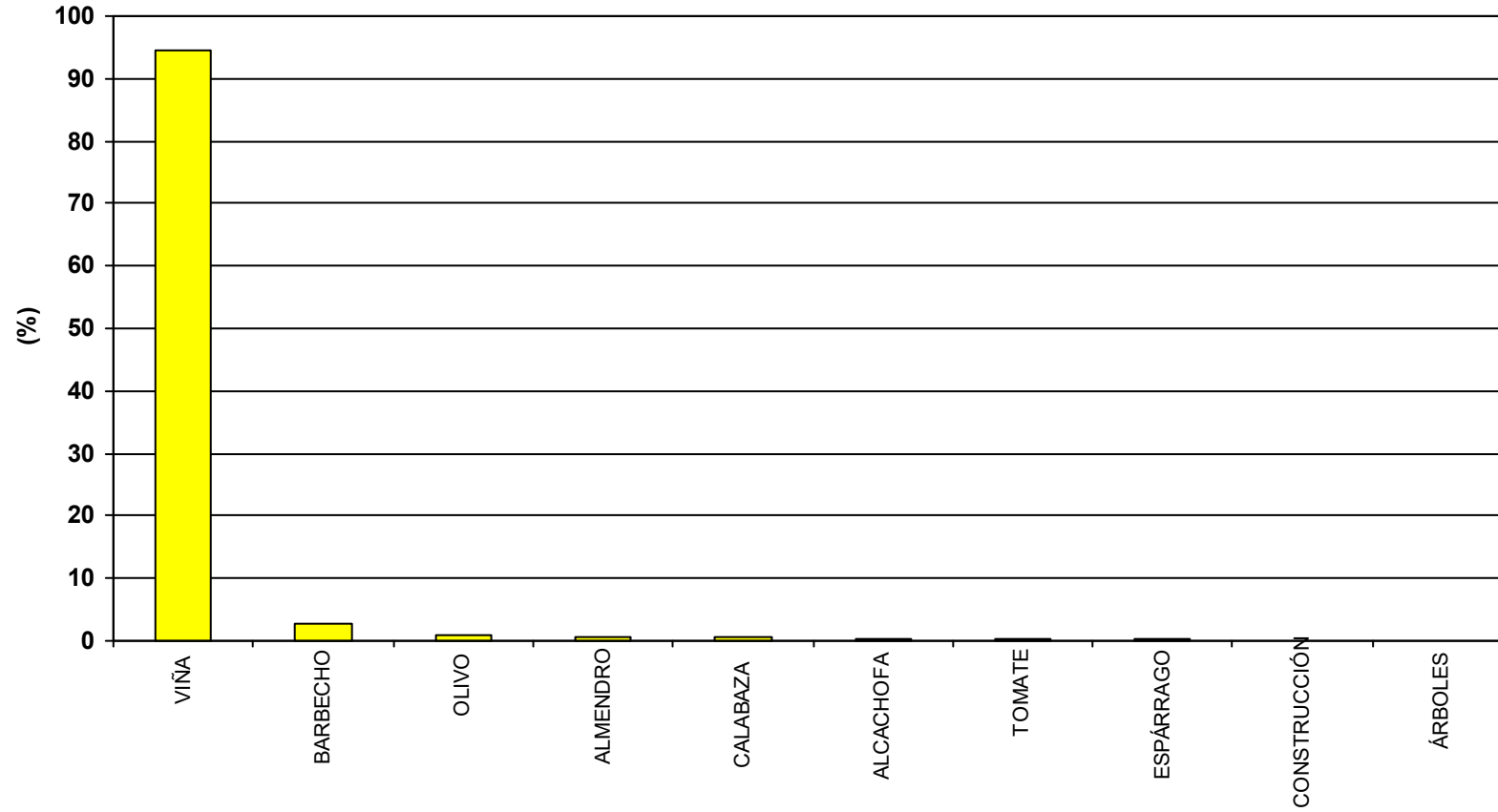
SUPERFICIE ZONA: 968 ha

NÚMERO DE CULTIVOS DIFERENTES: 16

BALANCE GLOBAL AÑO 2023

Servicio Oferta Agroindustrial

AZAGRA



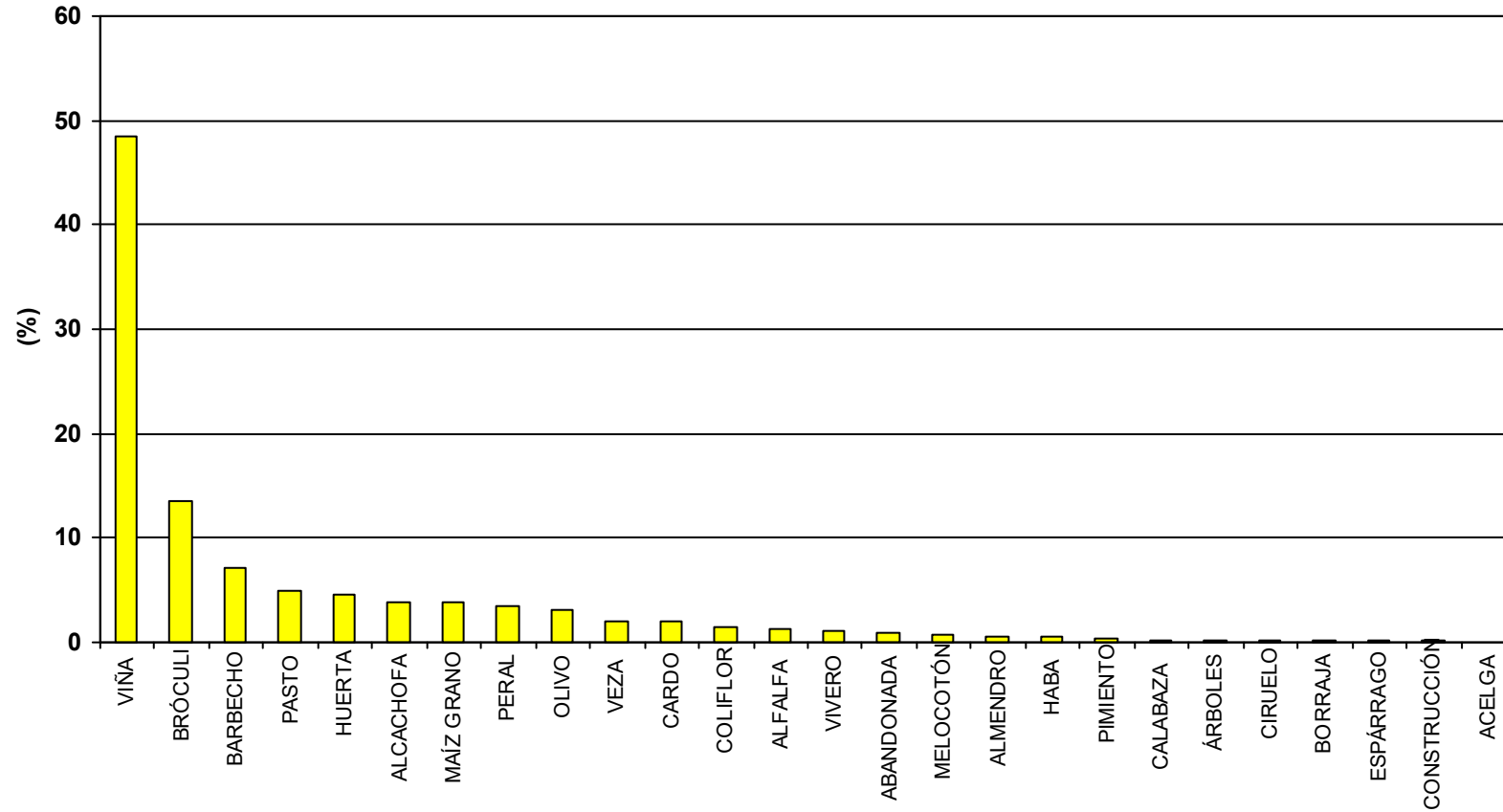
SUPERFICIE ZONA: 1.243 ha

NÚMERO DE CULTIVOS DIFERENTES: 7

BALANCE GLOBAL AÑO 2023

Servicio Oferta Agroindustrial

AZAGRA-ARGADIEL



SUPERFICIE ZONA: 262 ha

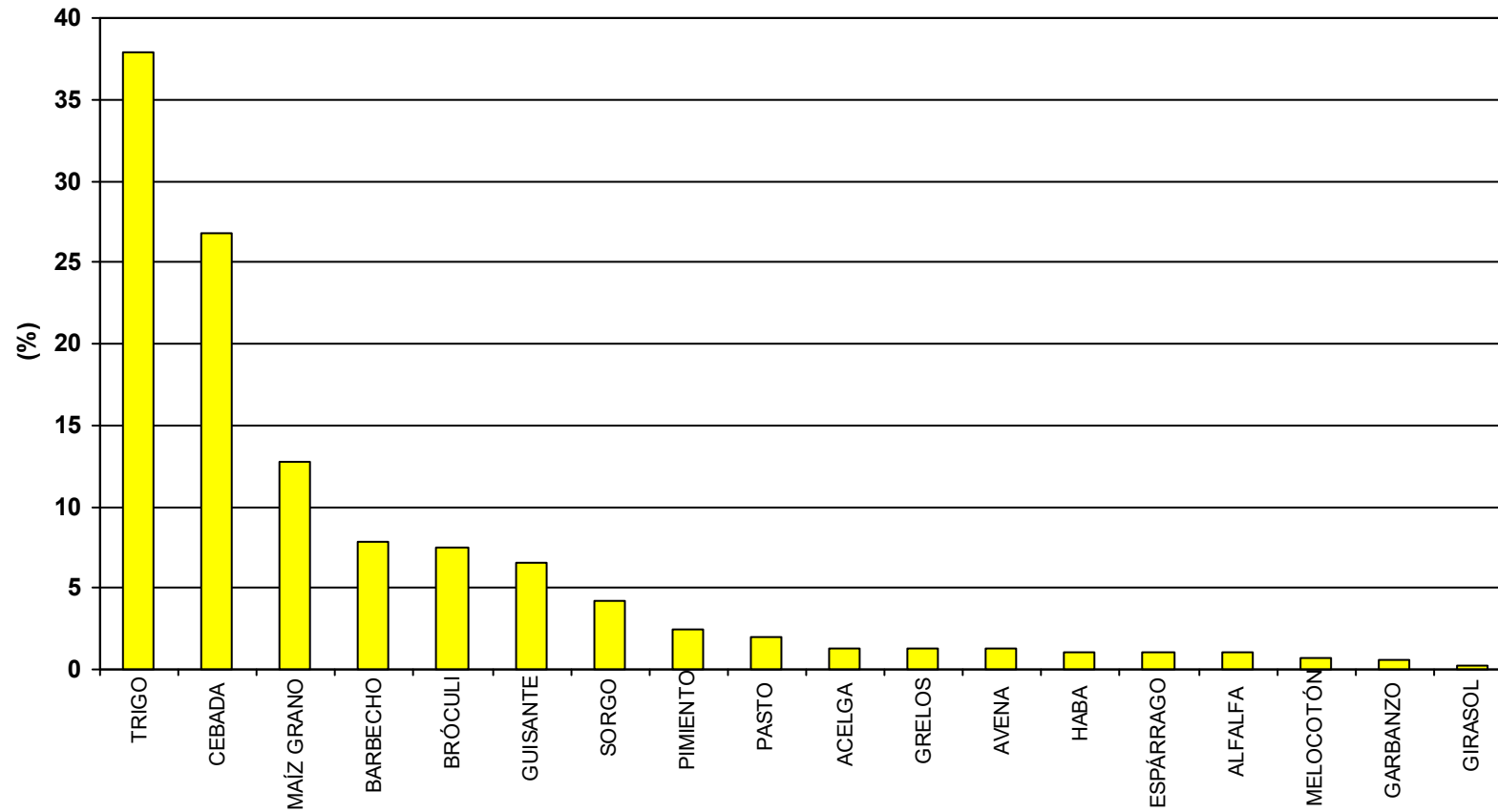
PORCENTAJE DE SUPERFICIE CON DOBLES COSECHAS: 5,5

NÚMERO DE CULTIVOS DIFERENTES: 20

BALANCE GLOBAL AÑO 2023

Servicio Oferta Agroindustrial

BARDENAS REALES-EL FERIAL



SUPERFICIE ZONA: 733 ha

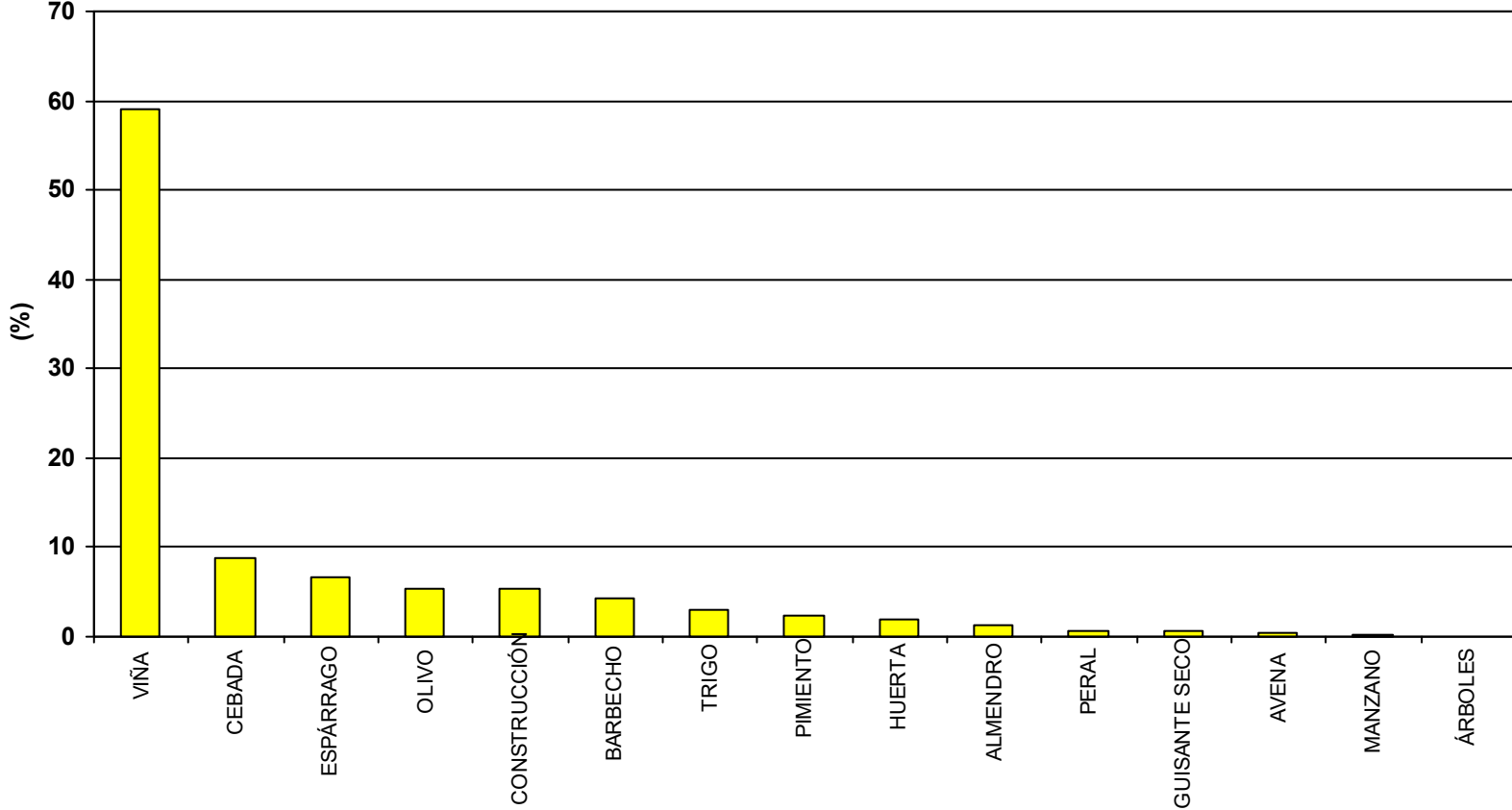
PORCENTAJE DE SUPERFICIE CON DOBLES COSECHAS: 16

NÚMERO DE CULTIVOS DIFERENTES: 17

BALANCE GLOBAL AÑO 2023

Servicio Oferta Agroindustrial

BARGOTA



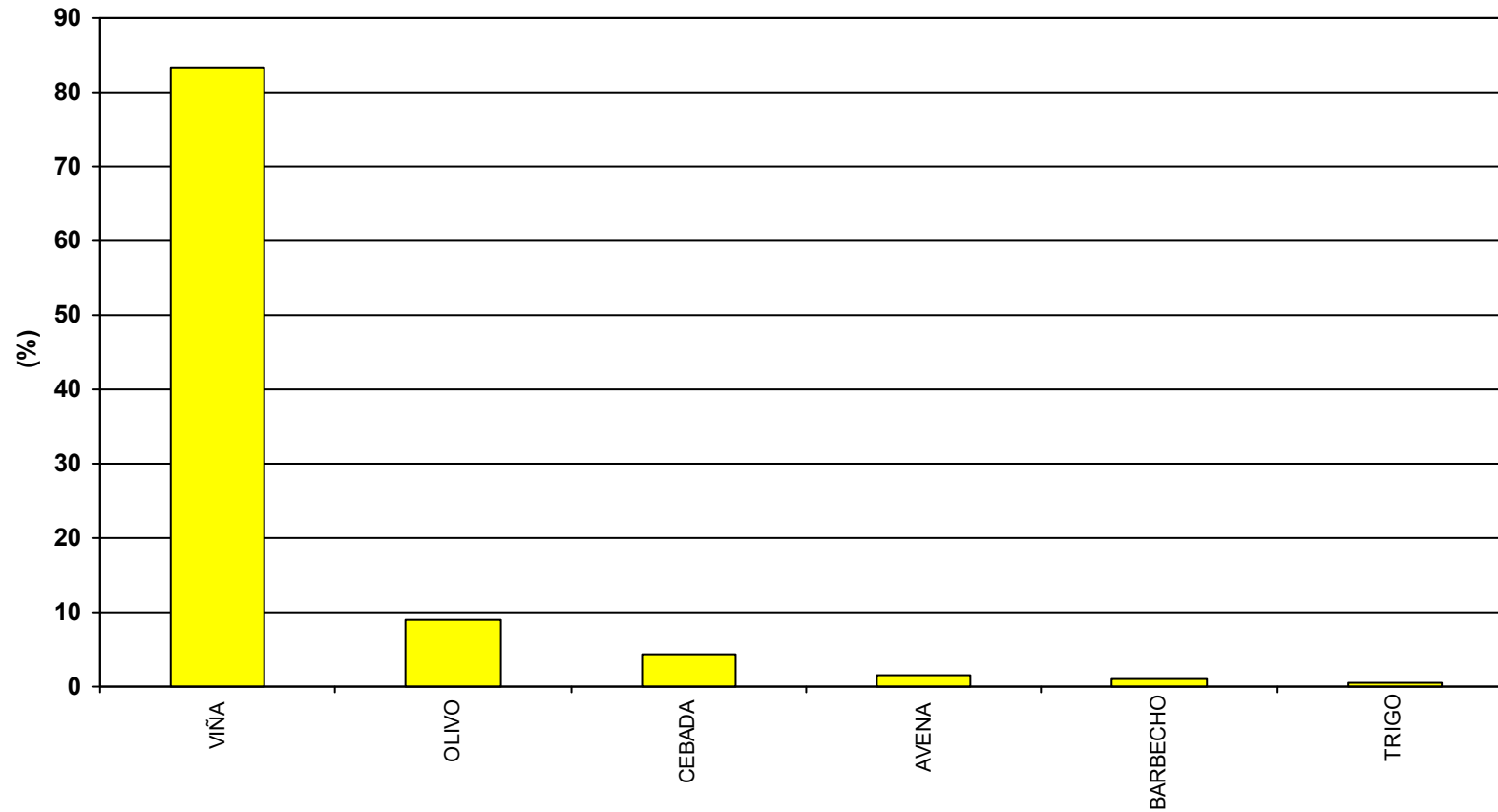
SUPERFICIE ZONA: 380 ha

NÚMERO DE CULTIVOS DIFERENTES: 11

BALANCE GLOBAL AÑO 2023

Servicio Oferta Agroindustrial

BARGOTA II



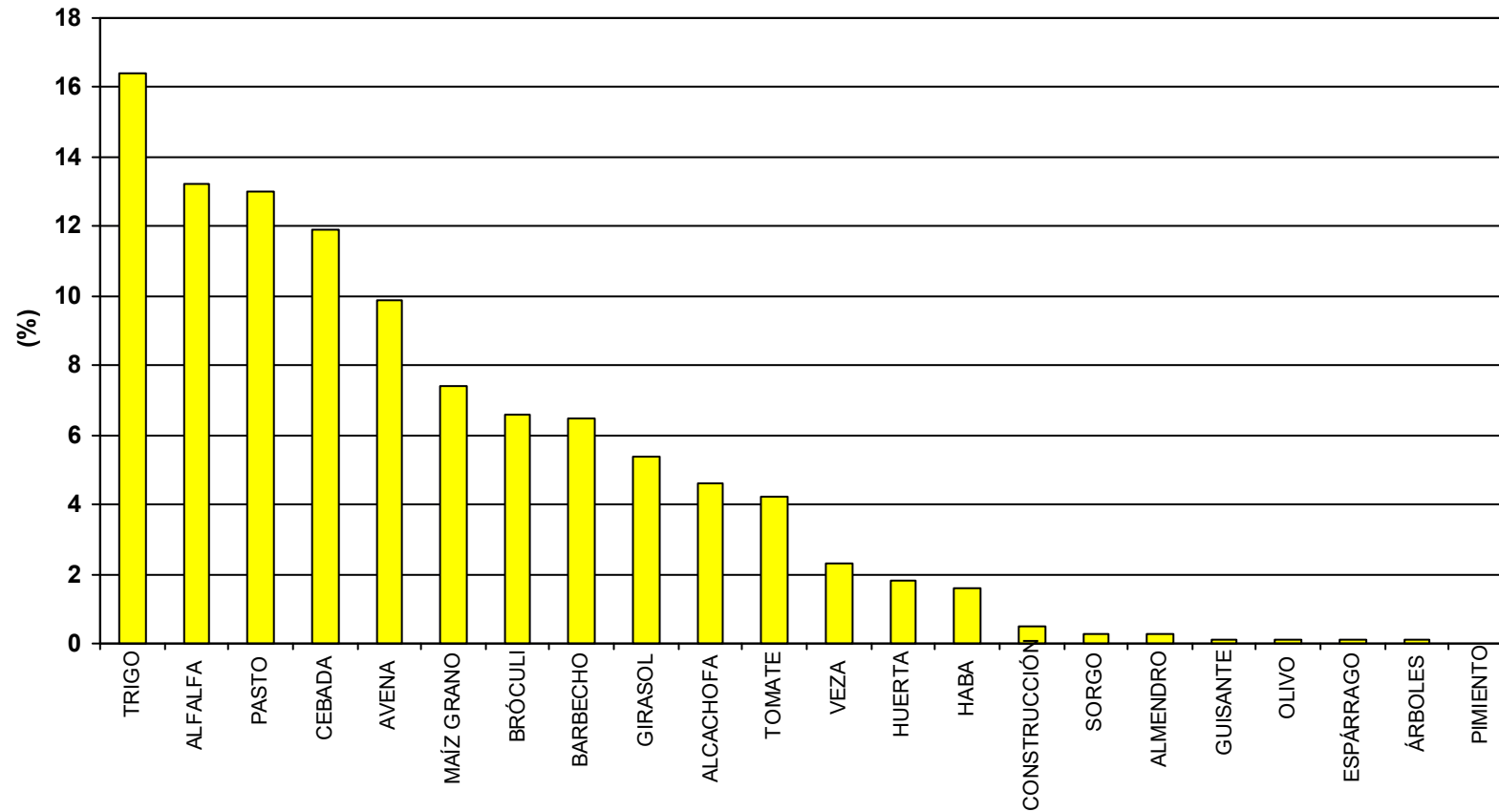
SUPERFICIE ZONA: 86 ha

NÚMERO DE CULTIVOS DIFERENTES: 5

BALANCE GLOBAL AÑO 2023

Servicio Oferta Agroindustrial

CABANILLAS - CANAL DE TAUSTE



SUPERFICIE ZONA: 540 ha

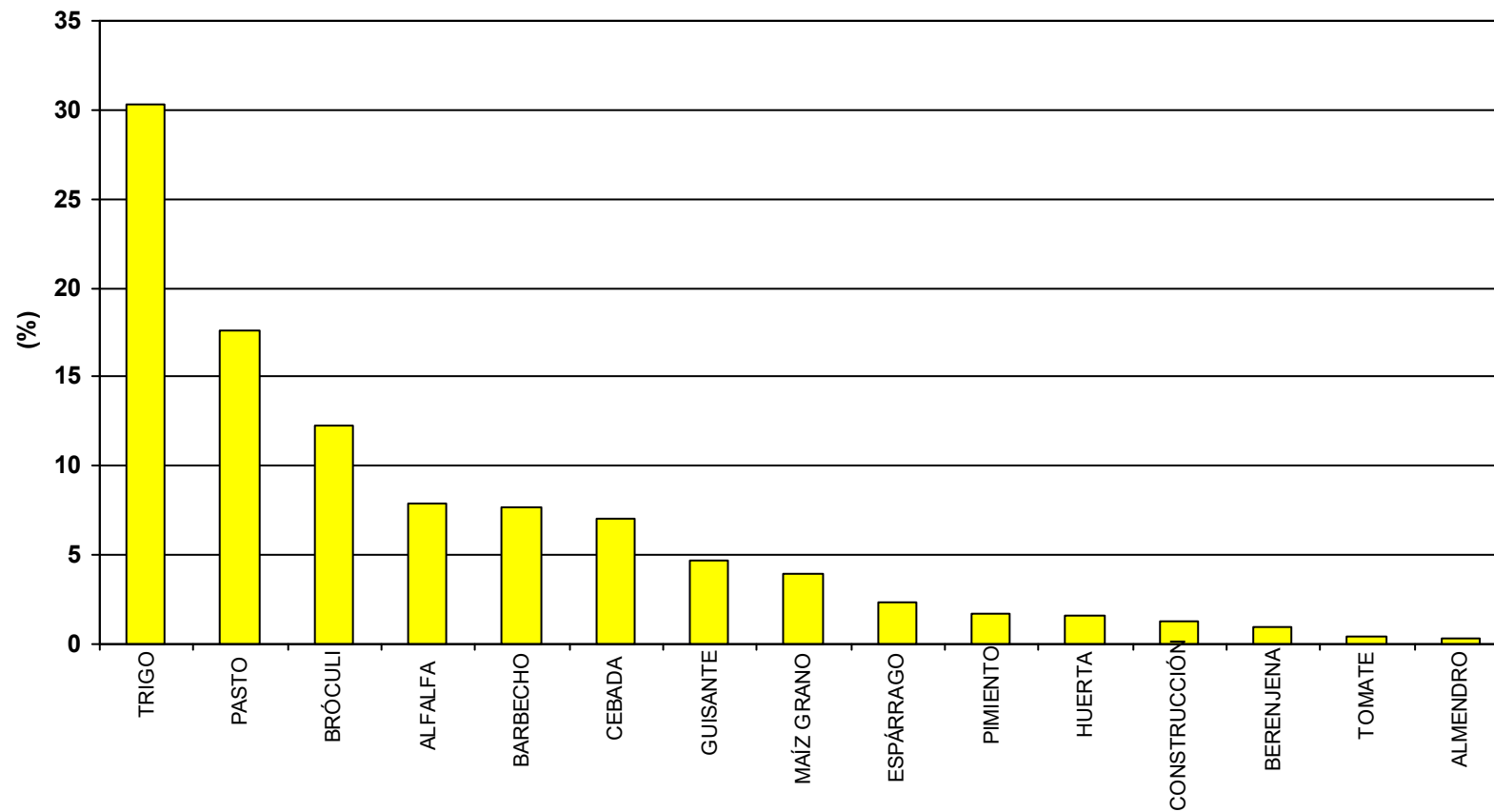
PORCENTAJE DE SUPERFICIE CON DOBLES COSECHAS: 6,4

NÚMERO DE CULTIVOS DIFERENTES: 18

BALANCE GLOBAL AÑO 2023

Servicio Oferta Agroindustrial

CABANILLAS-FUSTIÑANA



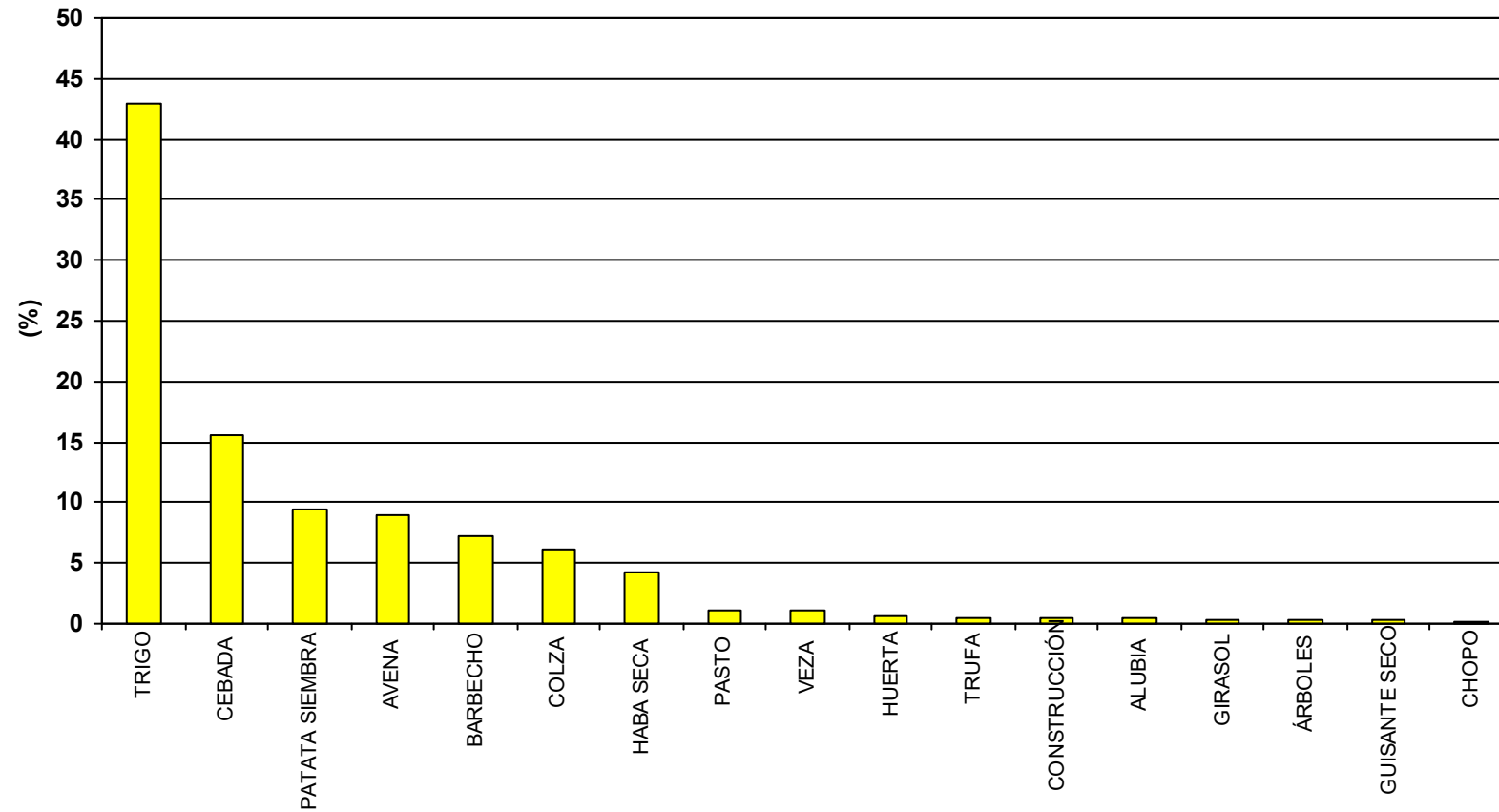
SUPERFICIE ZONA: 108 ha

NÚMERO DE CULTIVOS DIFERENTES: 12

BALANCE GLOBAL AÑO 2023

Servicio Oferta Agroindustrial

CABREDO-MARAÑÓN



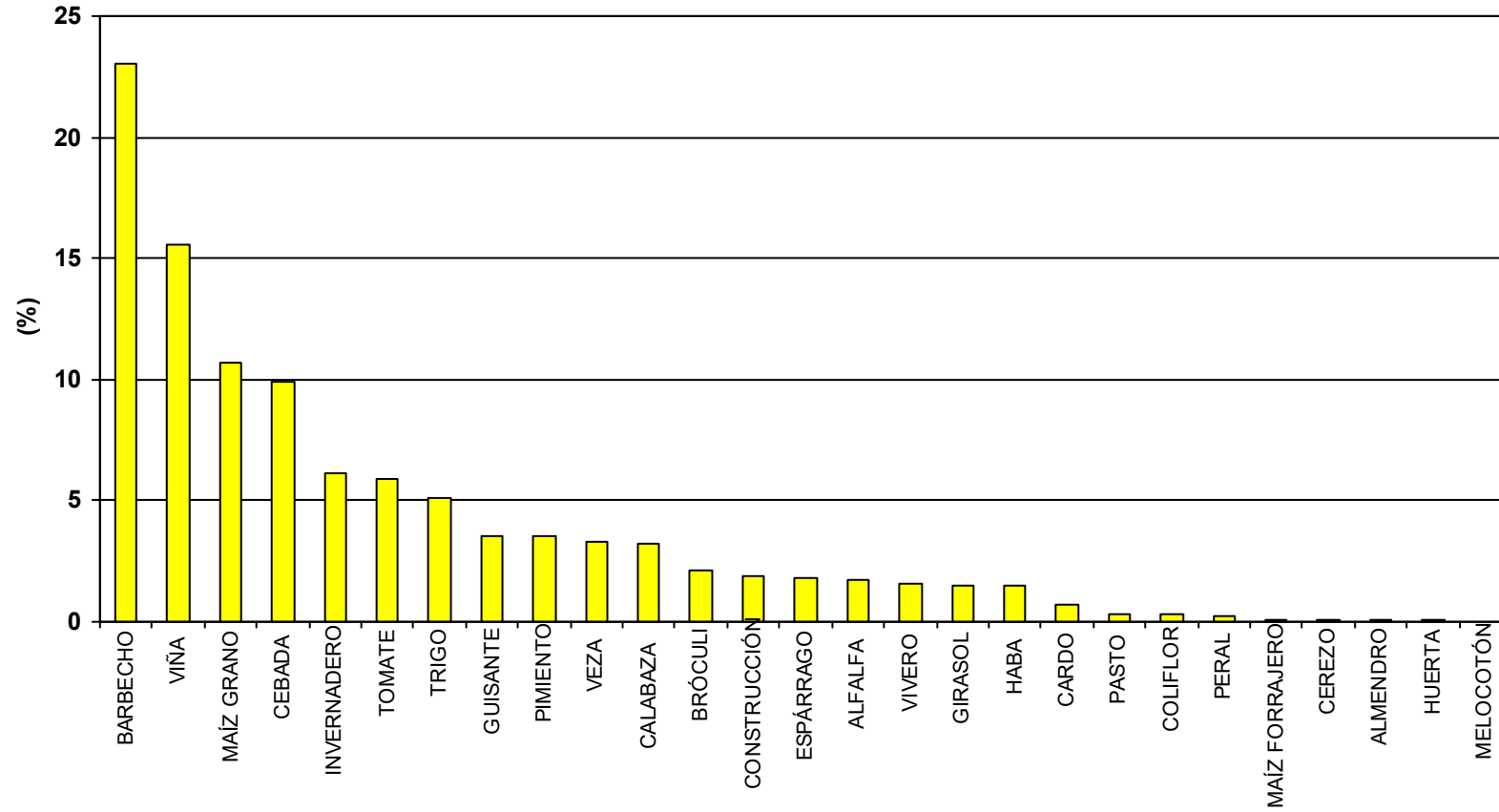
SUPERFICIE ZONA: 370 ha

NÚMERO DE CULTIVOS DIFERENTES: 13

BALANCE GLOBAL AÑO 2023

Servicio Oferta Agroindustrial

CADREITA



SUPERFICIE ZONA: 683 ha

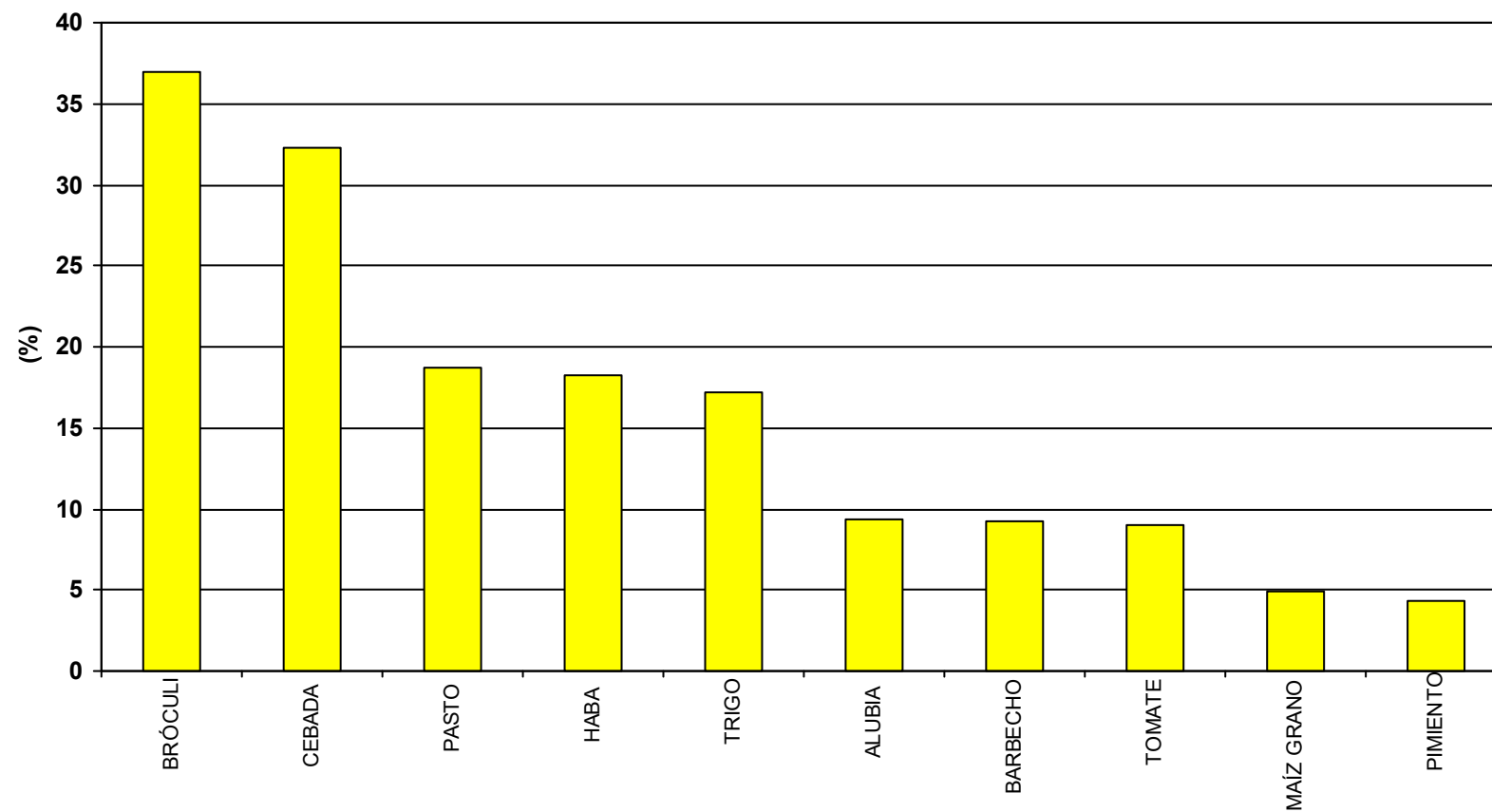
PORCENTAJE DE SUPERFICIE CON DOBLES COSECHAS: 4

NÚMERO DE CULTIVOS DIFERENTES: 22

BALANCE GLOBAL AÑO 2023

Servicio Oferta Agroindustrial

CAPARROSO-BALSILLA MARIN



SUPERFICIE ZONA: 110 ha

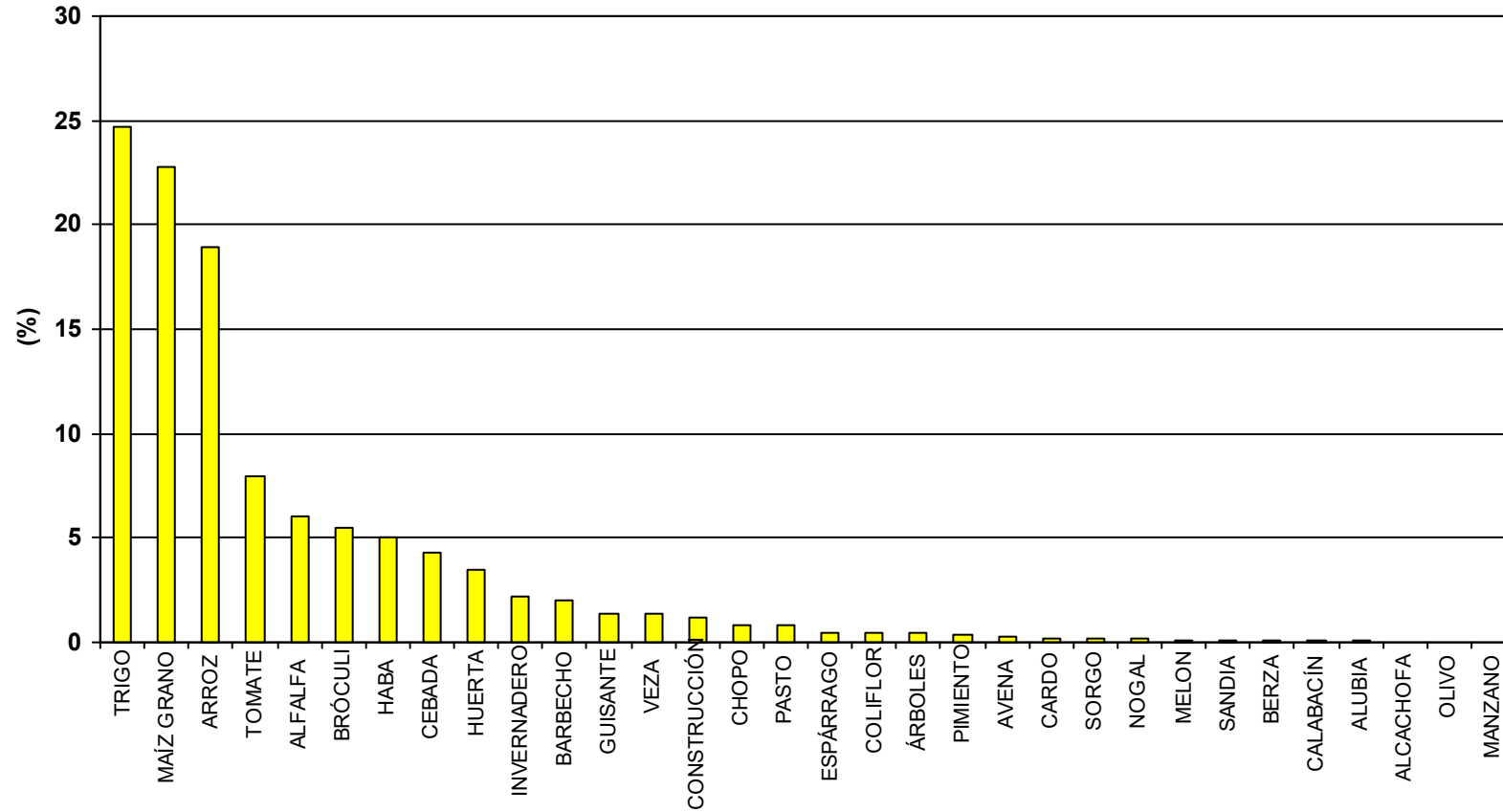
PORCENTAJE DE SUPERFICIE CON DOBLES COSECHAS: 60

NÚMERO DE CULTIVOS DIFERENTES: 9

BALANCE GLOBAL AÑO 2023

Servicio Oferta Agroindustrial

CAPARROSO-BAYUNGA



SUPERFICIE ZONA: 1.174 ha

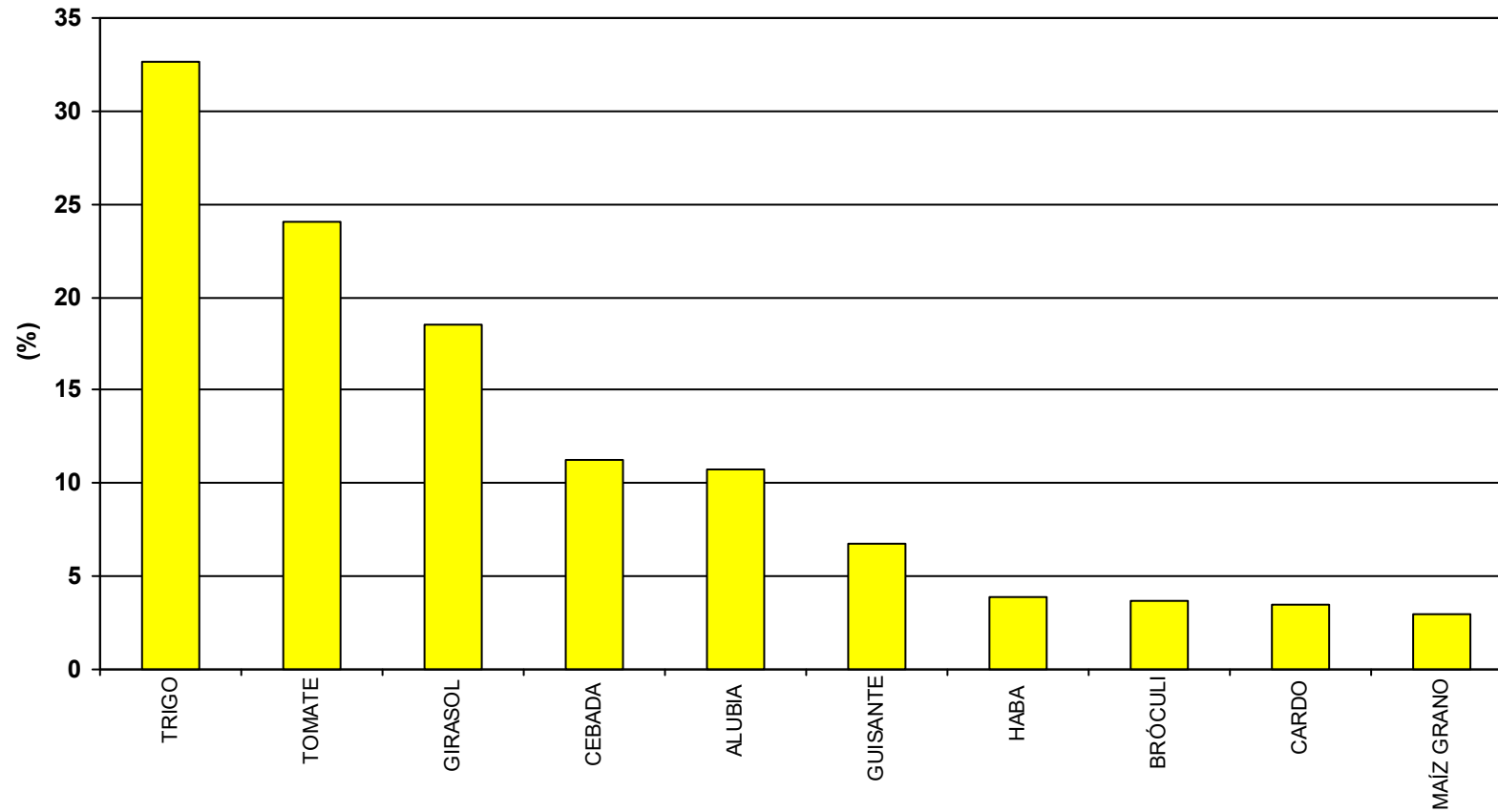
PORCENTAJE DE SUPERFICIE CON DOBLES COSECHAS: 12

NÚMERO DE CULTIVOS DIFERENTES: 27

BALANCE GLOBAL AÑO 2023

Servicio Oferta Agroindustrial

CAPARROSO-LA SARDA



SUPERFICIE ZONA: 134 ha

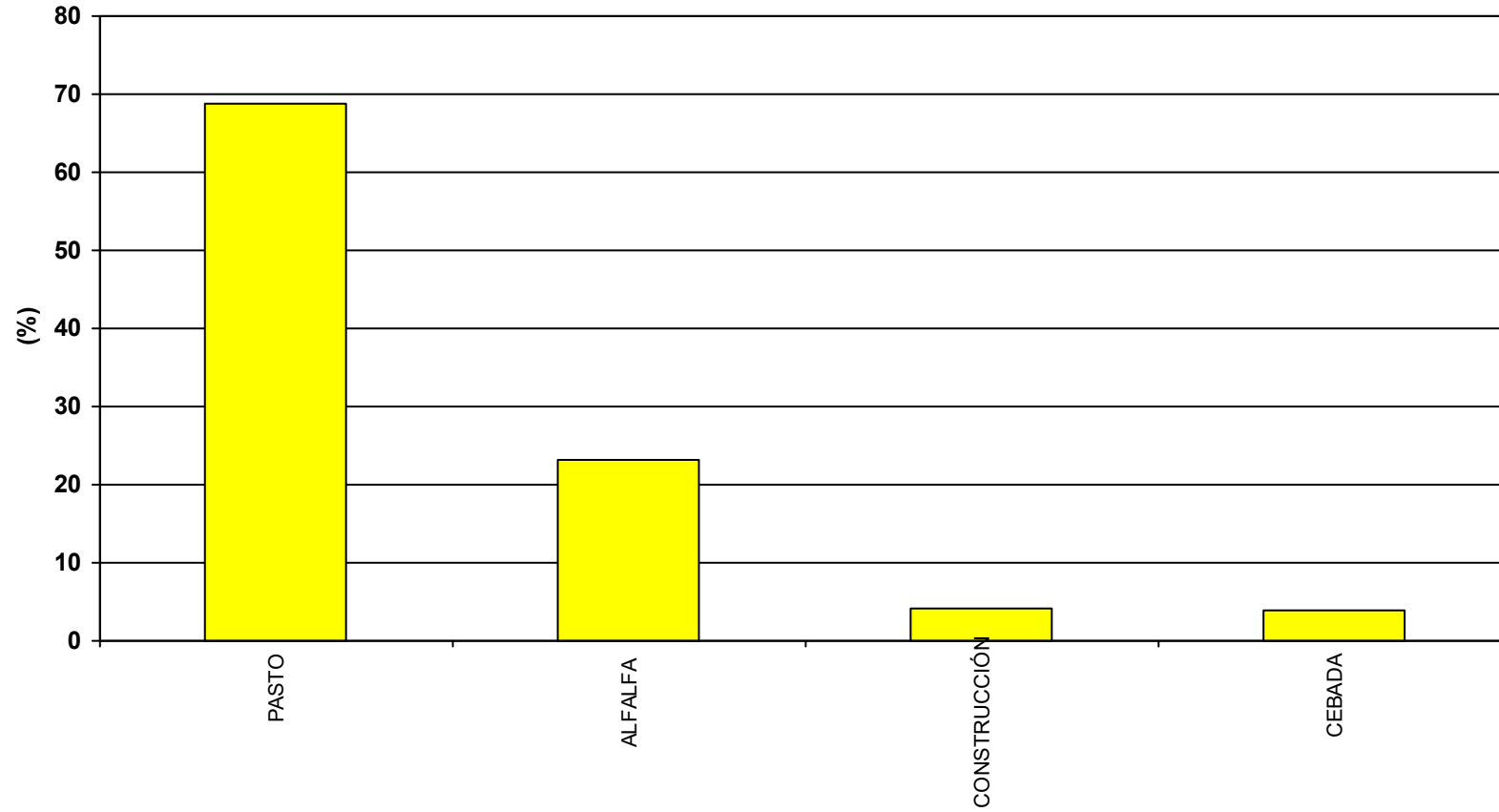
PORCENTAJE DE SUPERFICIE CON DOBLES COSECHAS: 18

NÚMERO DE CULTIVOS DIFERENTES: 10

BALANCE GLOBAL AÑO 2023

Servicio Oferta Agroindustrial

CAPARROSO-LAS VALES



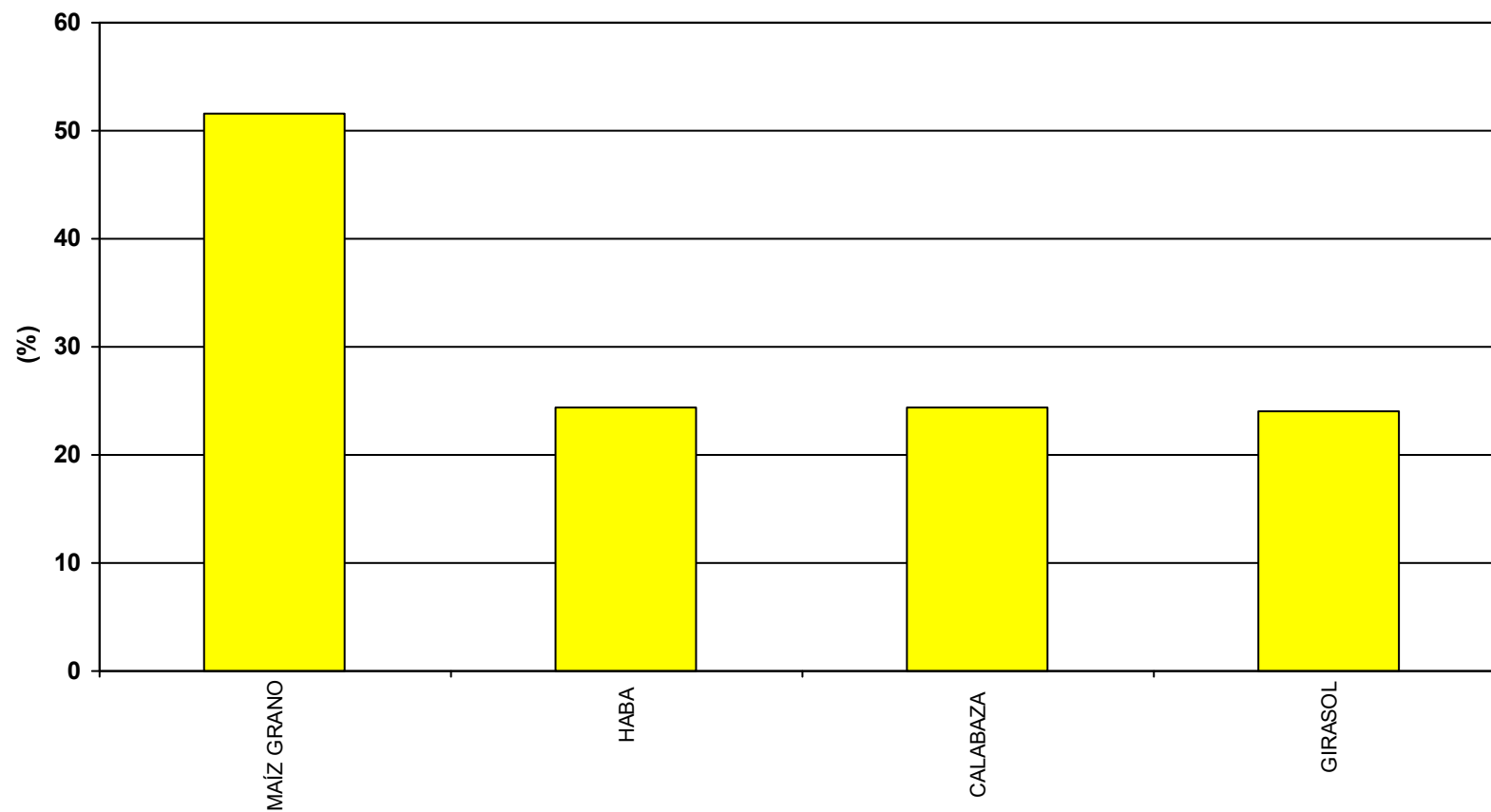
SUPERFICIE ZONA: 26 ha

NÚMERO DE CULTIVOS DIFERENTES: 3

BALANCE GLOBAL AÑO 2023

Servicio Oferta Agroindustrial

CAPARROSO-SOTILLO



SUPERFICIE ZONA: 22 ha

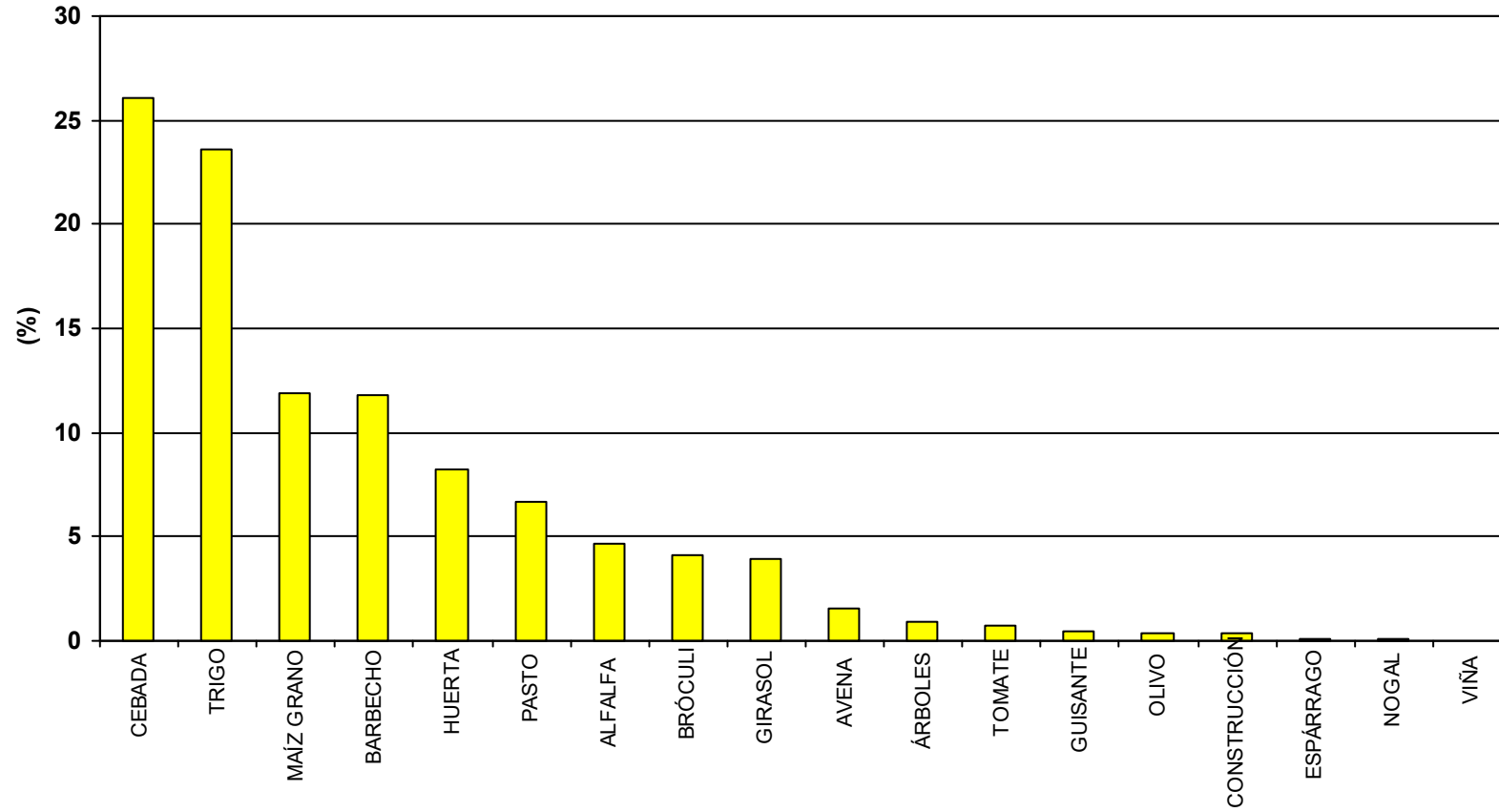
PORCENTAJE DE SUPERFICIE CON DOBLES COSECHAS: 24

NÚMERO DE CULTIVOS DIFERENTES: 4

BALANCE GLOBAL AÑO 2023

Servicio Oferta Agroindustrial

CARCASTILLO



SUPERFICIE ZONA: 255 ha

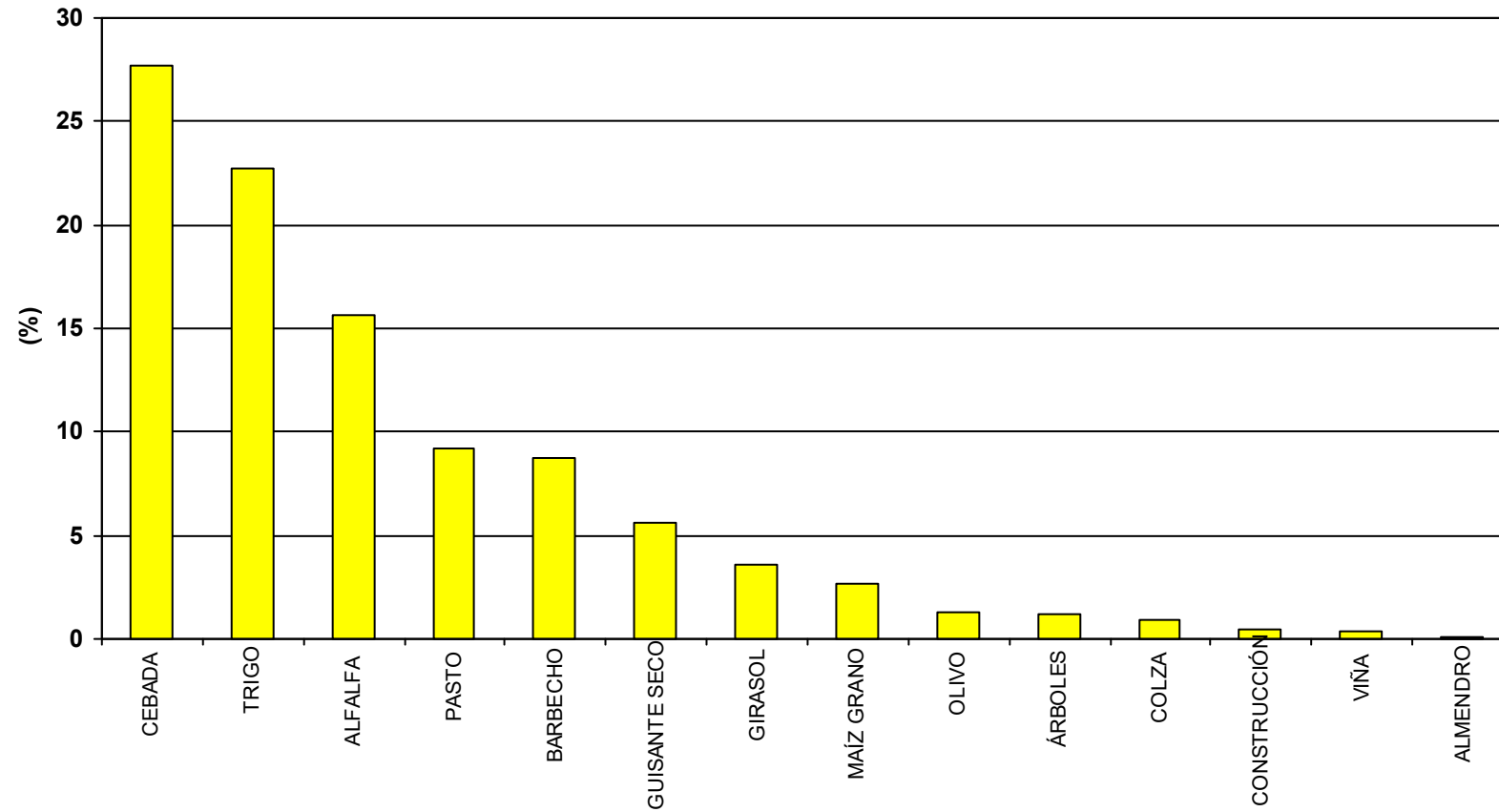
PORCENTAJE DE SUPERFICIE CON DOBLES COSECHAS: 5,6

NÚMERO DE CULTIVOS DIFERENTES: 14

BALANCE GLOBAL AÑO 2023

Servicio Oferta Agroindustrial

CARCASTILLO - LA ESPERANZA



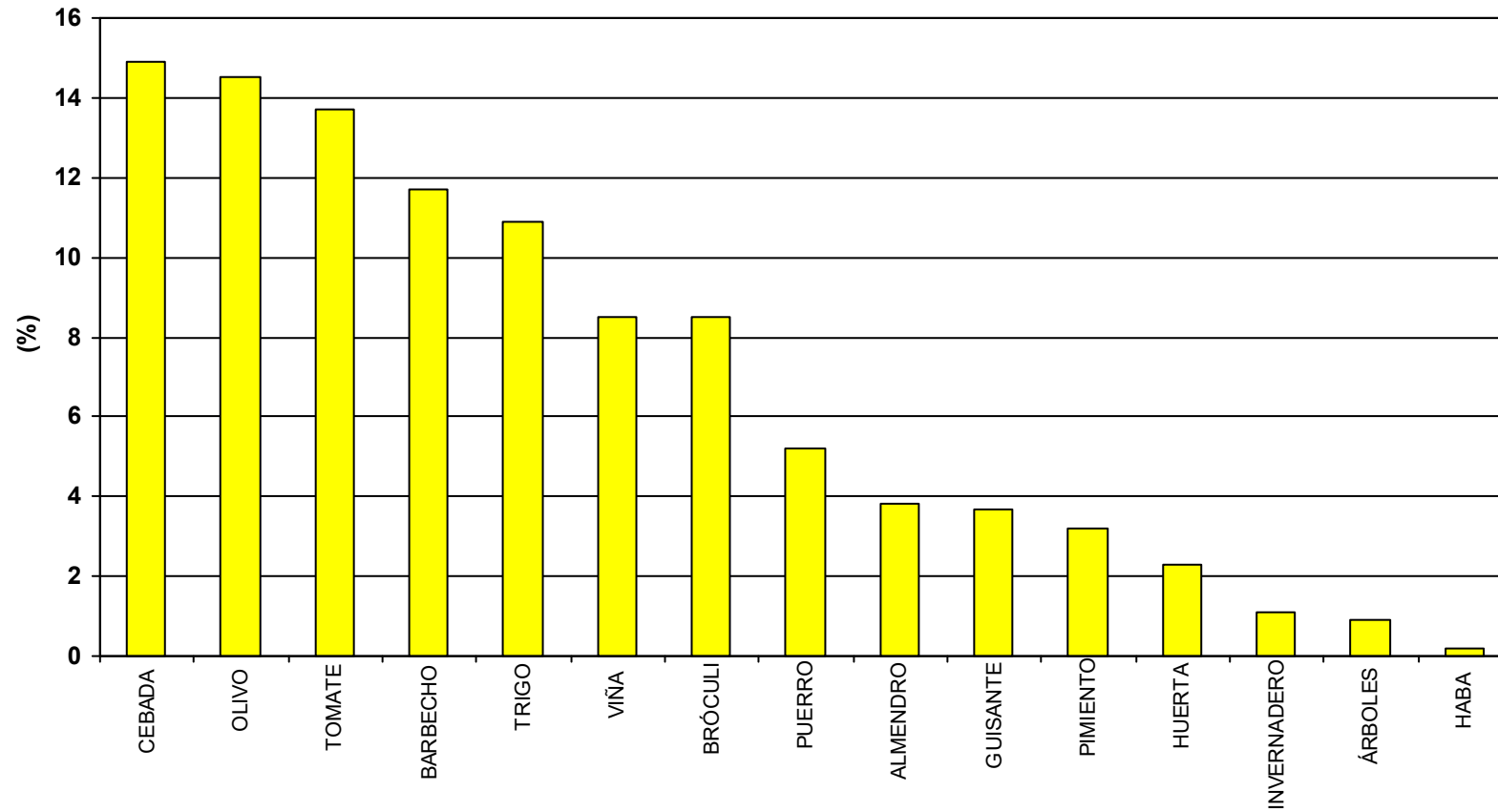
SUPERFICIE ZONA: 289 ha

NÚMERO DE CULTIVOS DIFERENTES: 11

BALANCE GLOBAL AÑO 2023

Servicio Oferta Agroindustrial

CASCANTE



SUPERFICIE ZONA: 331 ha

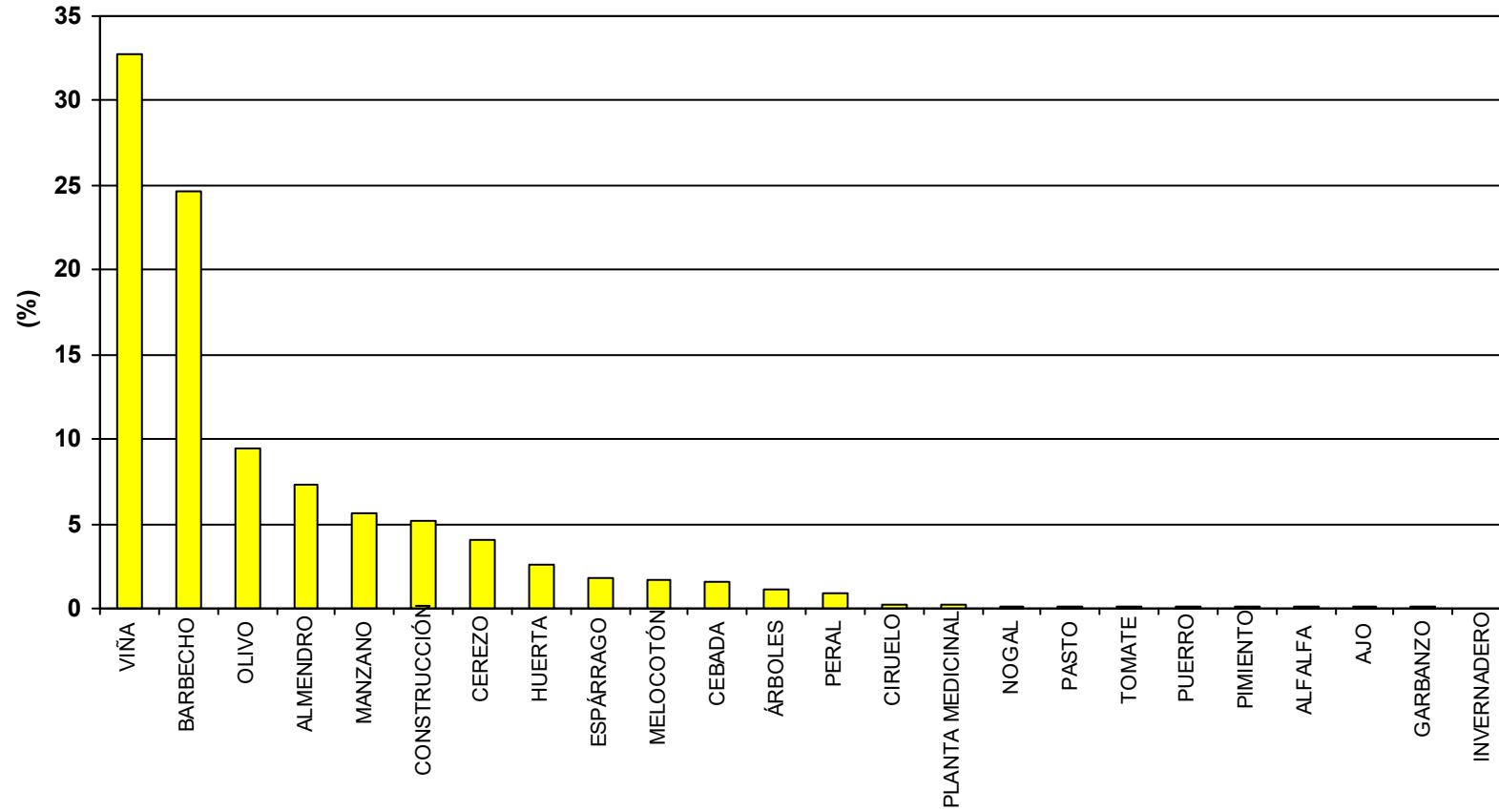
PORCENTAJE DE SUPERFICIE CON DOBLES COSECHAS: 2,8

NÚMERO DE CULTIVOS DIFERENTES: 11

BALANCE GLOBAL AÑO 2023

Servicio Oferta Agroindustrial

CORELLA



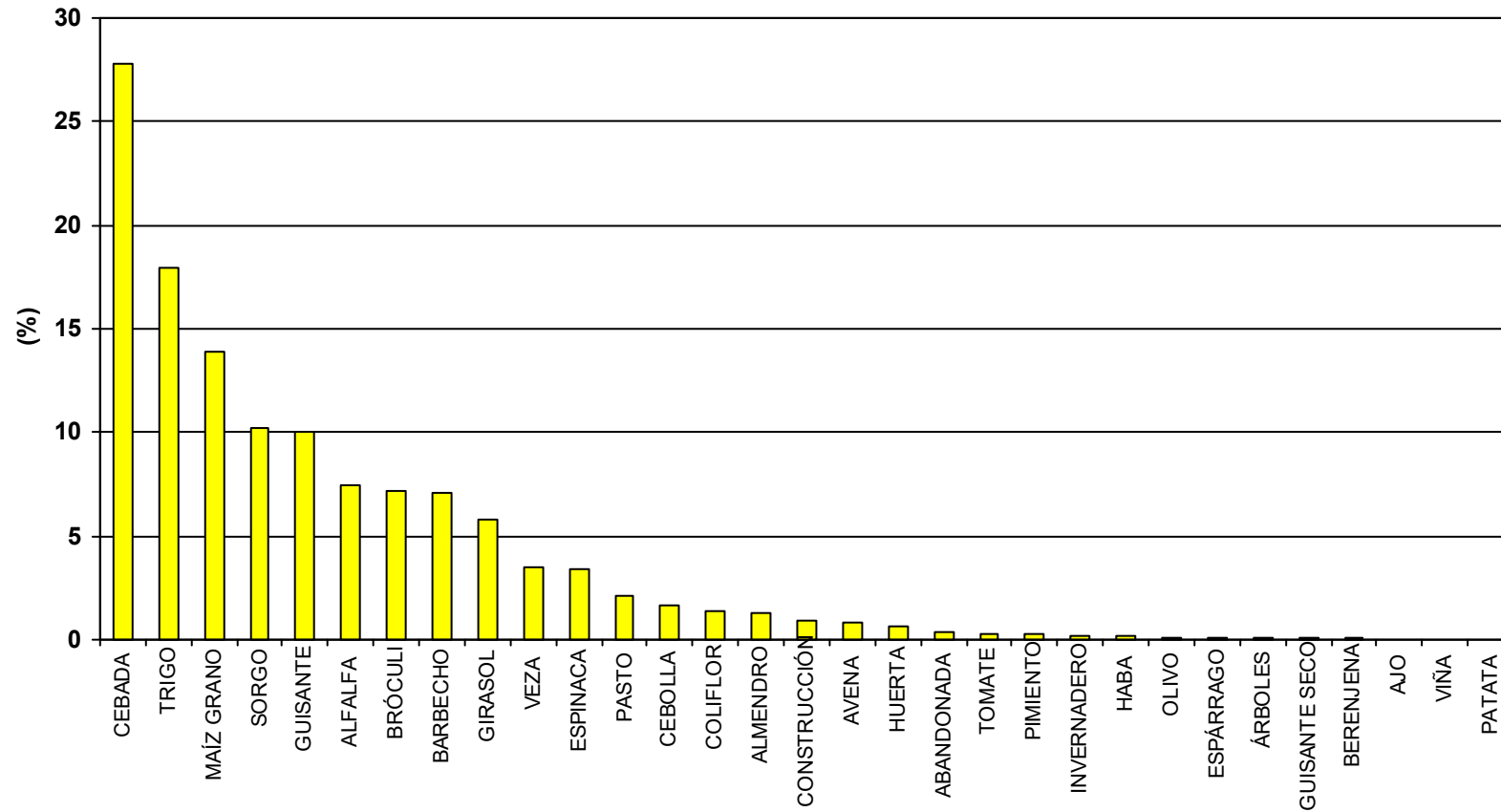
SUPERFICIE ZONA: 861 ha

NÚMERO DE CULTIVOS DIFERENTES: 19

BALANCE GLOBAL AÑO 2023

Servicio Oferta Agroindustrial

CORTES



SUPERFICIE ZONA: 2.626 ha

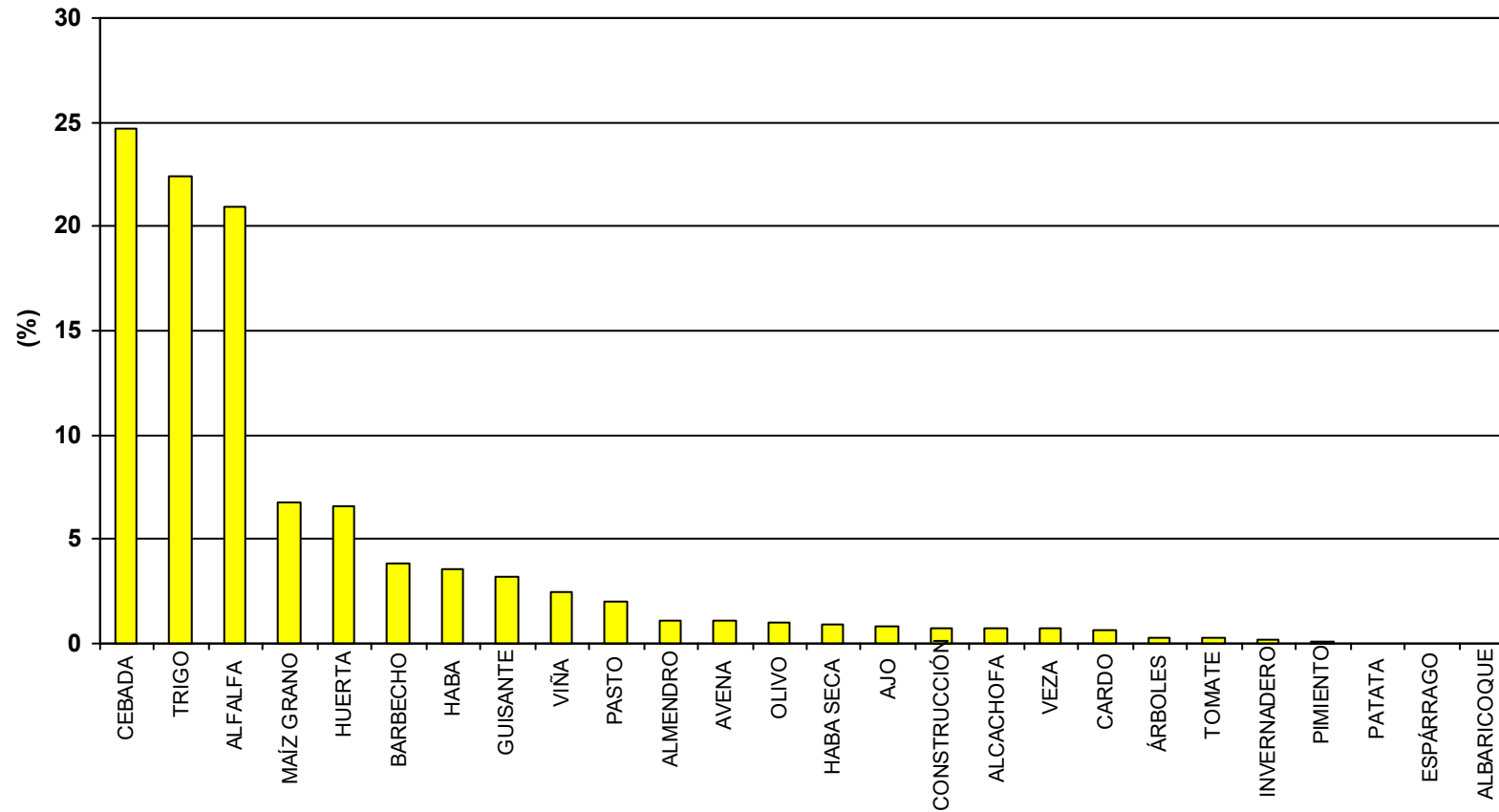
PORCENTAJE DE SUPERFICIE CON DOBLES COSECHAS: 25

NÚMERO DE CULTIVOS DIFERENTES: 25

BALANCE GLOBAL AÑO 2023

Servicio Oferta Agroindustrial

FALCES



SUPERFICIE ZONA: 442 ha

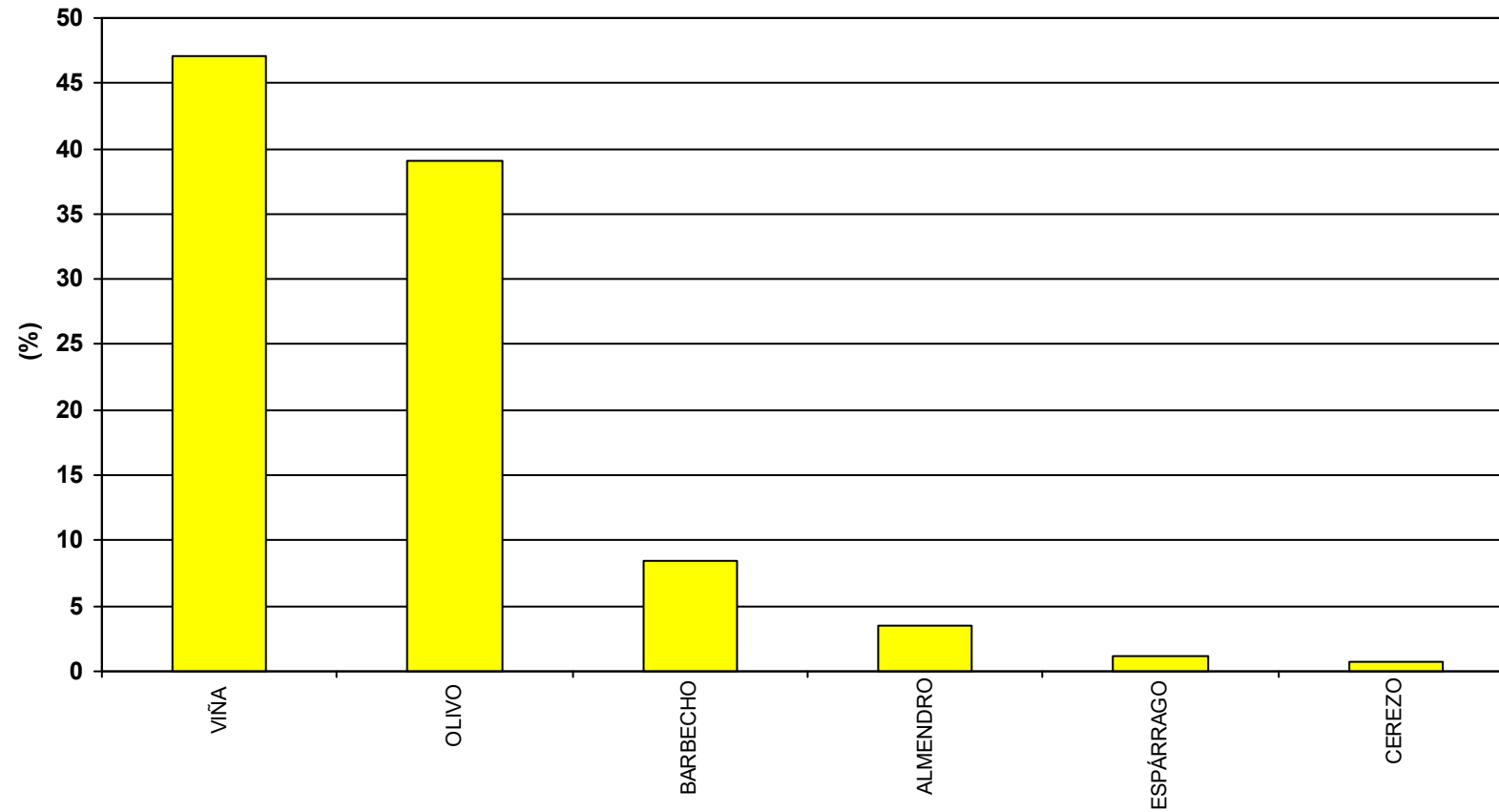
PORCENTAJE DE SUPERFICIE CON DOBLES COSECHAS: 5

NÚMERO DE CULTIVOS DIFERENTES: 21

BALANCE GLOBAL AÑO 2023

Servicio Oferta Agroindustrial

FITERO-HOSPINETE



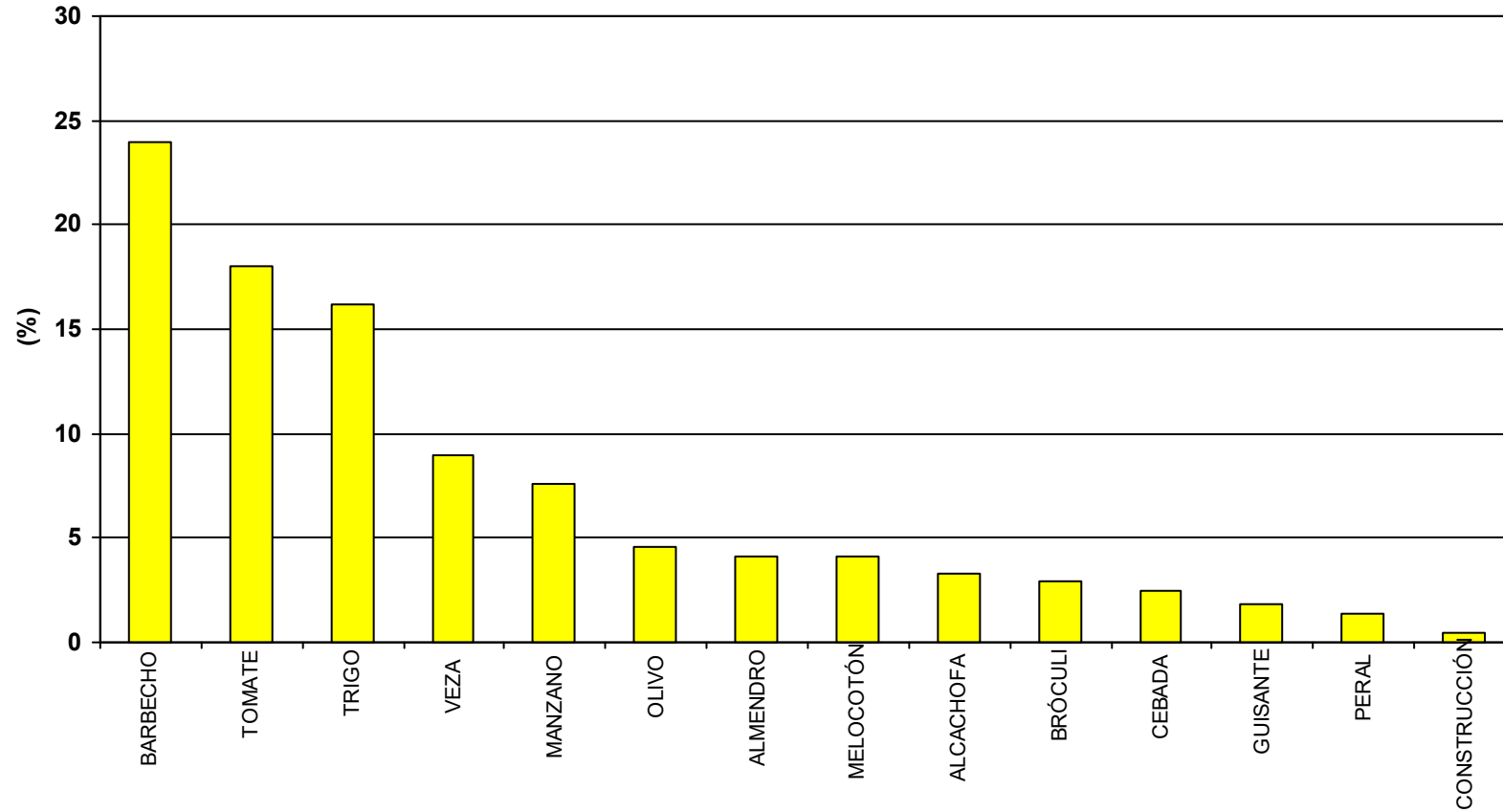
SUPERFICIE ZONA: 77 ha

NÚMERO DE CULTIVOS DIFERENTES: 5

BALANCE GLOBAL AÑO 2023

Servicio Oferta Agroindustrial

FORTELLAS



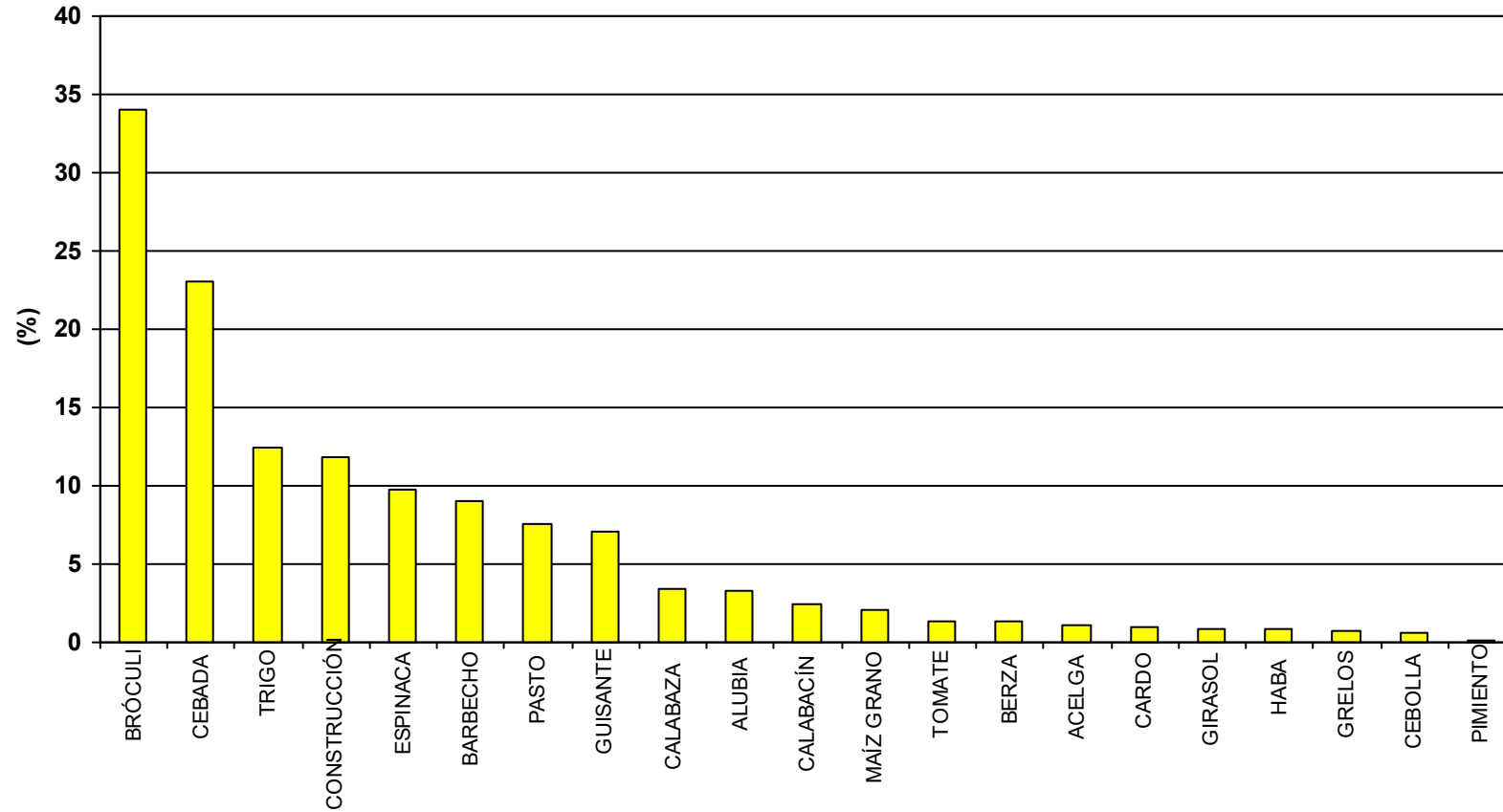
SUPERFICIE ZONA: 415 ha

NÚMERO DE CULTIVOS DIFERENTES: 12

BALANCE GLOBAL AÑO 2023

Servicio Oferta Agroindustrial

FUNES



SUPERFICIE ZONA: 607 ha

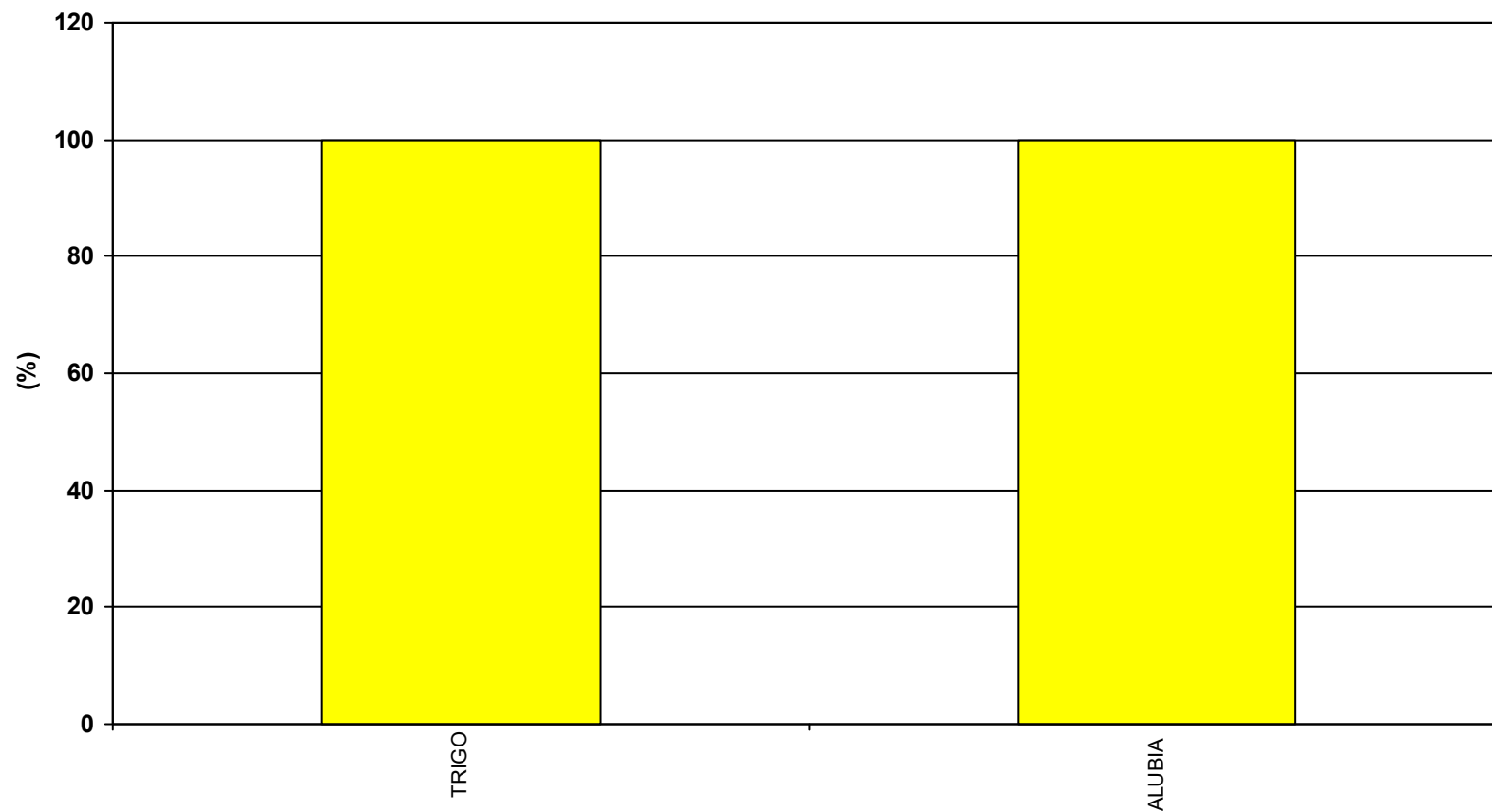
PORCENTAJE DE SUPERFICIE CON DOBLES COSECHAS: 38

NÚMERO DE CULTIVOS DIFERENTES: 19

BALANCE GLOBAL AÑO 2023

Servicio Oferta Agroindustrial

FUNES-SOTO MAÑERO



SUPERFICIE ZONA: 24 ha

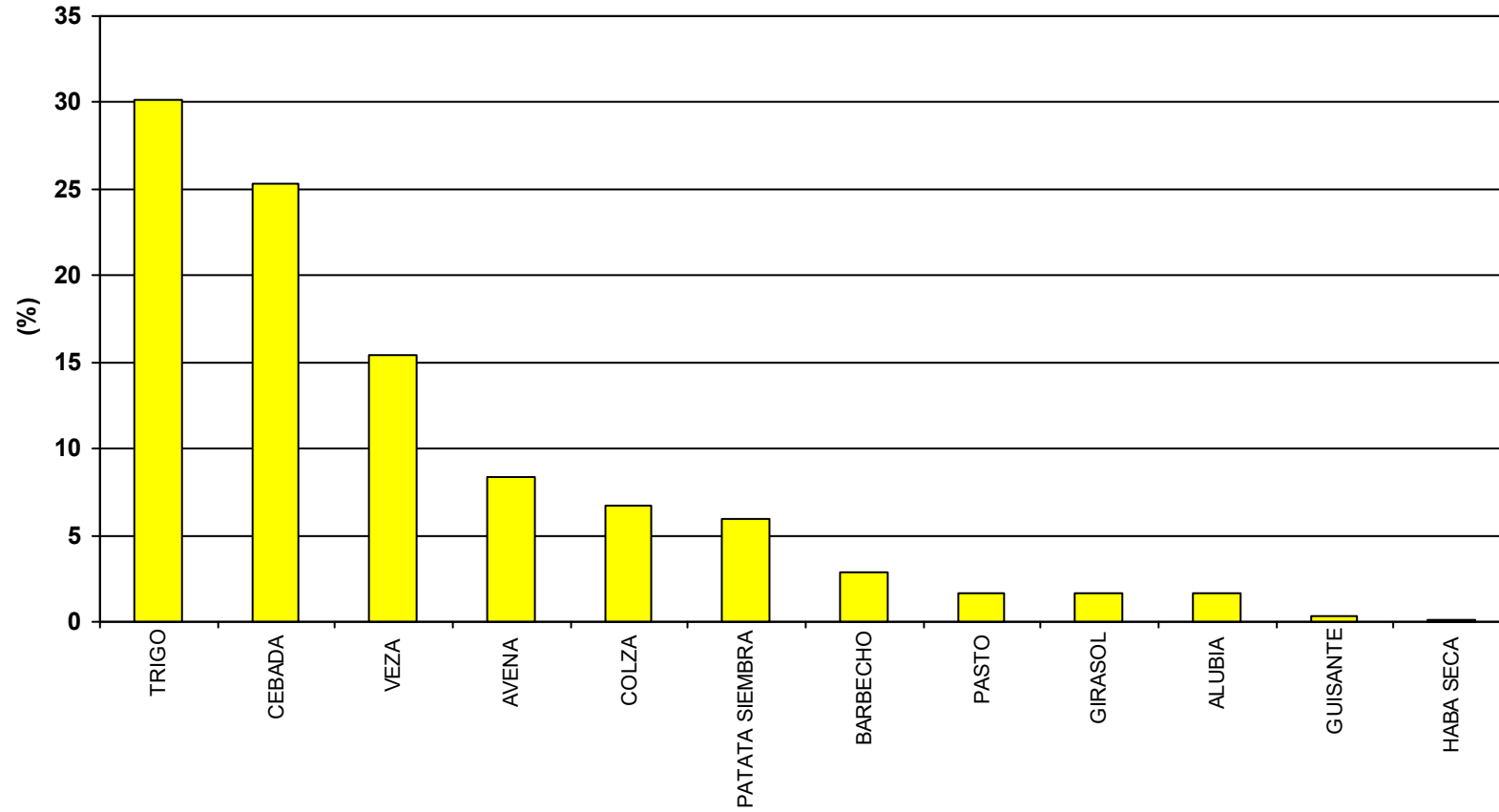
PORCENTAJE DE SUPERFICIE CON DOBLES COSECHAS: 100

NÚMERO DE CULTIVOS DIFERENTES: 2

BALANCE GLOBAL AÑO 2023

Servicio Oferta Agroindustrial

GENEVILLA



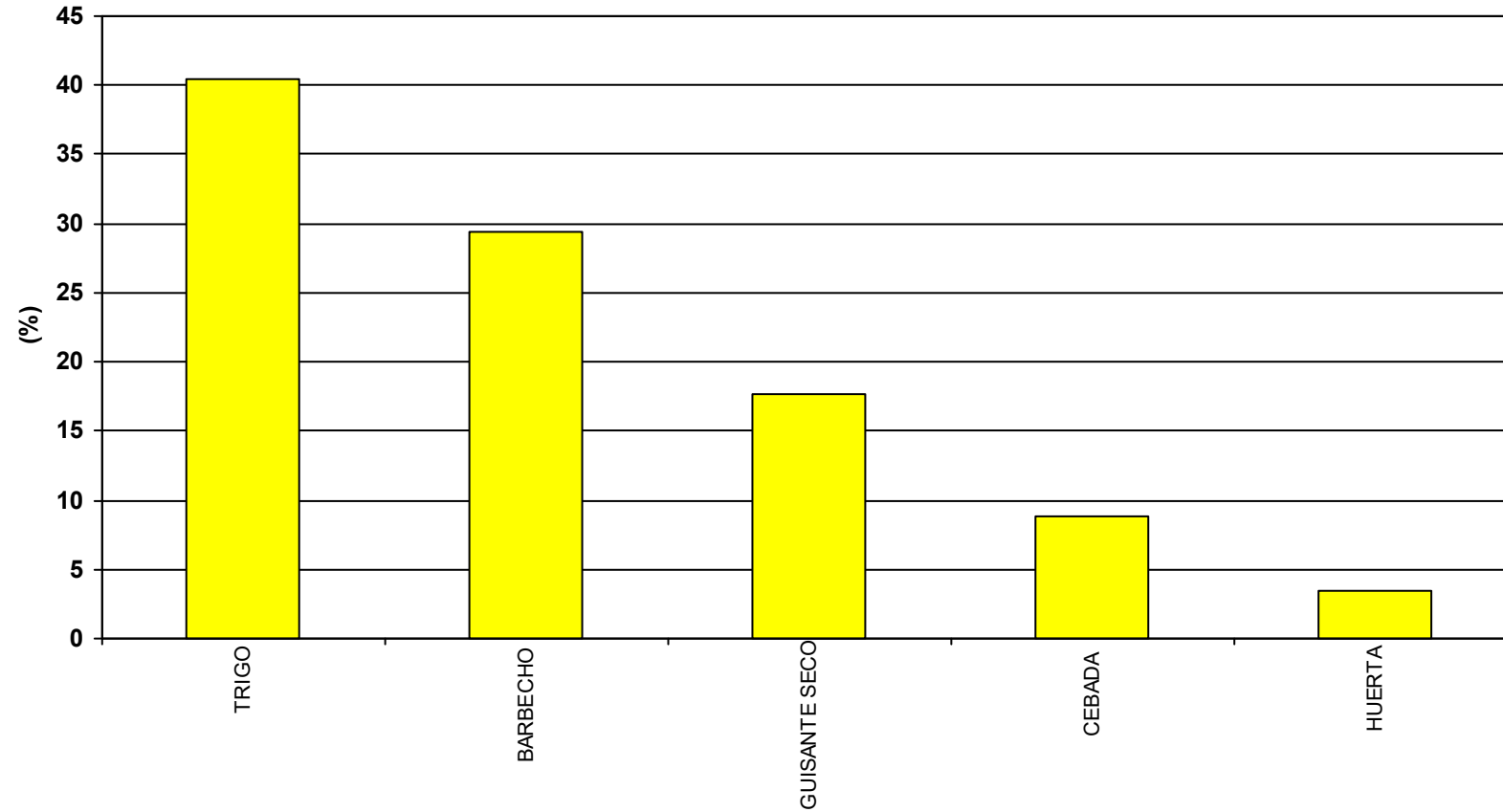
SUPERFICIE ZONA: 273 ha

NÚMERO DE CULTIVOS DIFERENTES: 11

BALANCE GLOBAL AÑO 2023

Servicio Oferta Agroindustrial

JAVIER



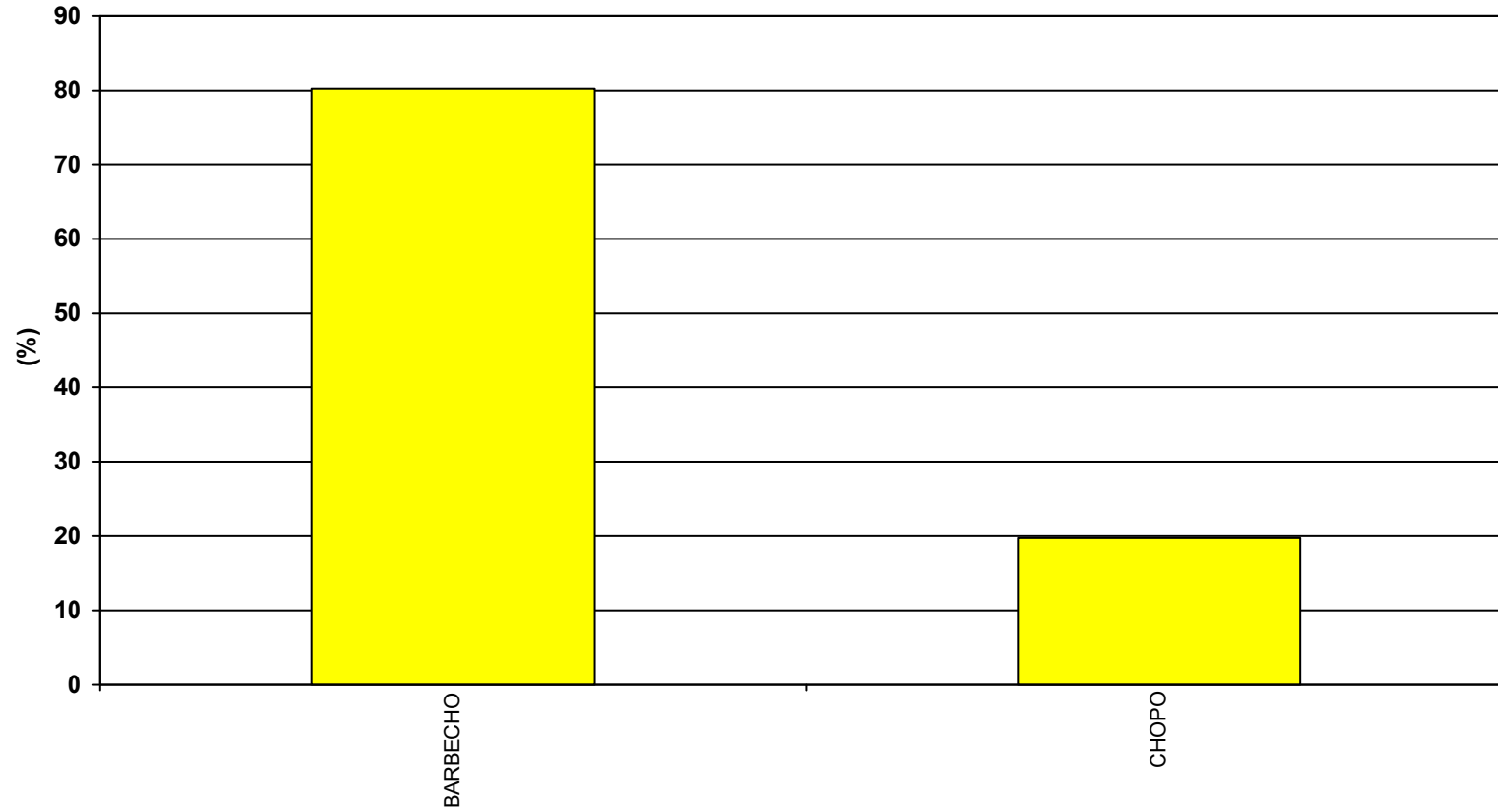
SUPERFICIE ZONA: 52 ha

NÚMERO DE CULTIVOS DIFERENTES: 3

BALANCE GLOBAL AÑO 2023

Servicio Oferta Agroindustrial

LODOSA-GOBELLA



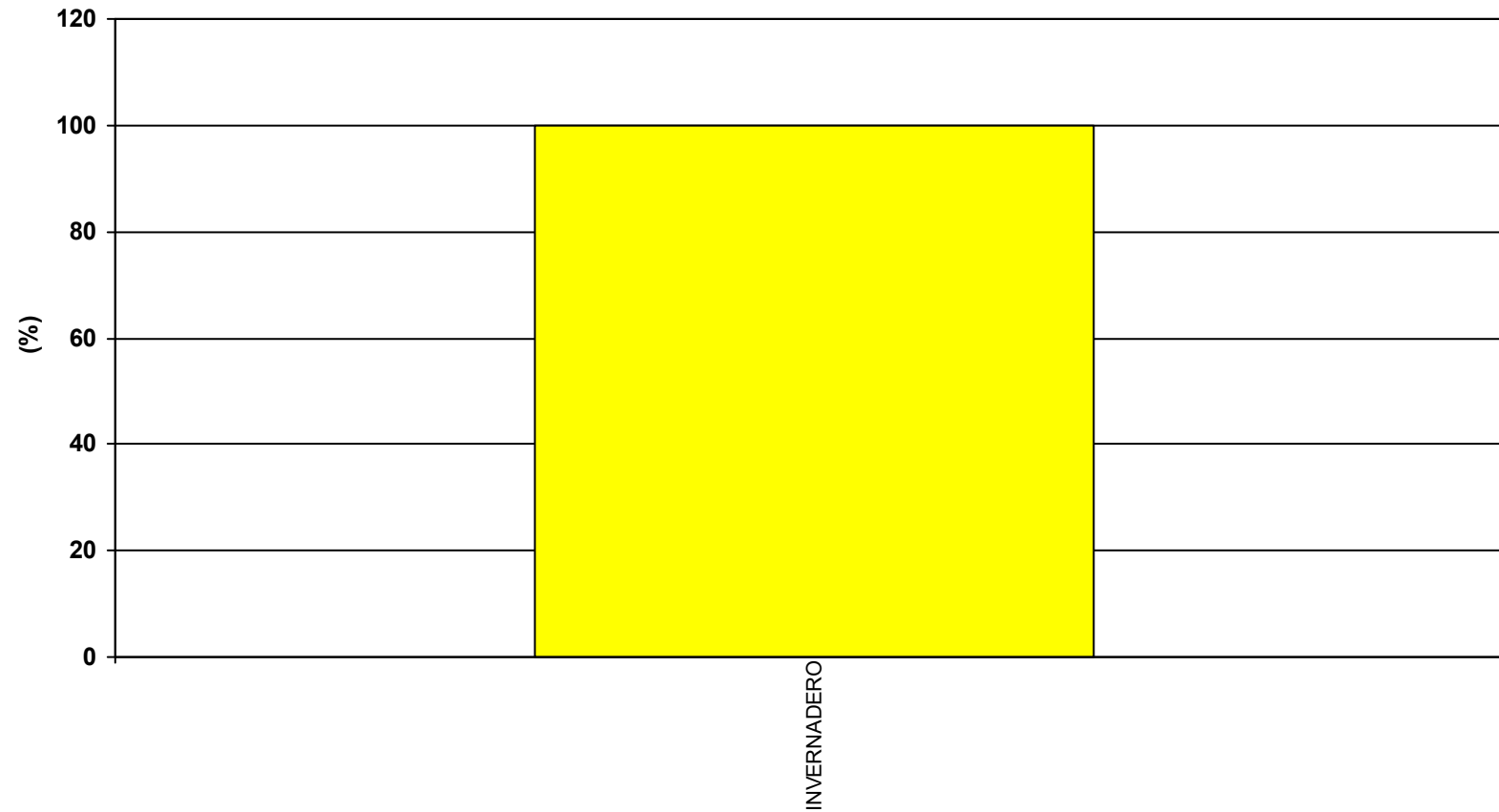
SUPERFICIE ZONA: 50 ha

NÚMERO DE CULTIVOS DIFERENTES: 1

BALANCE GLOBAL AÑO 2023

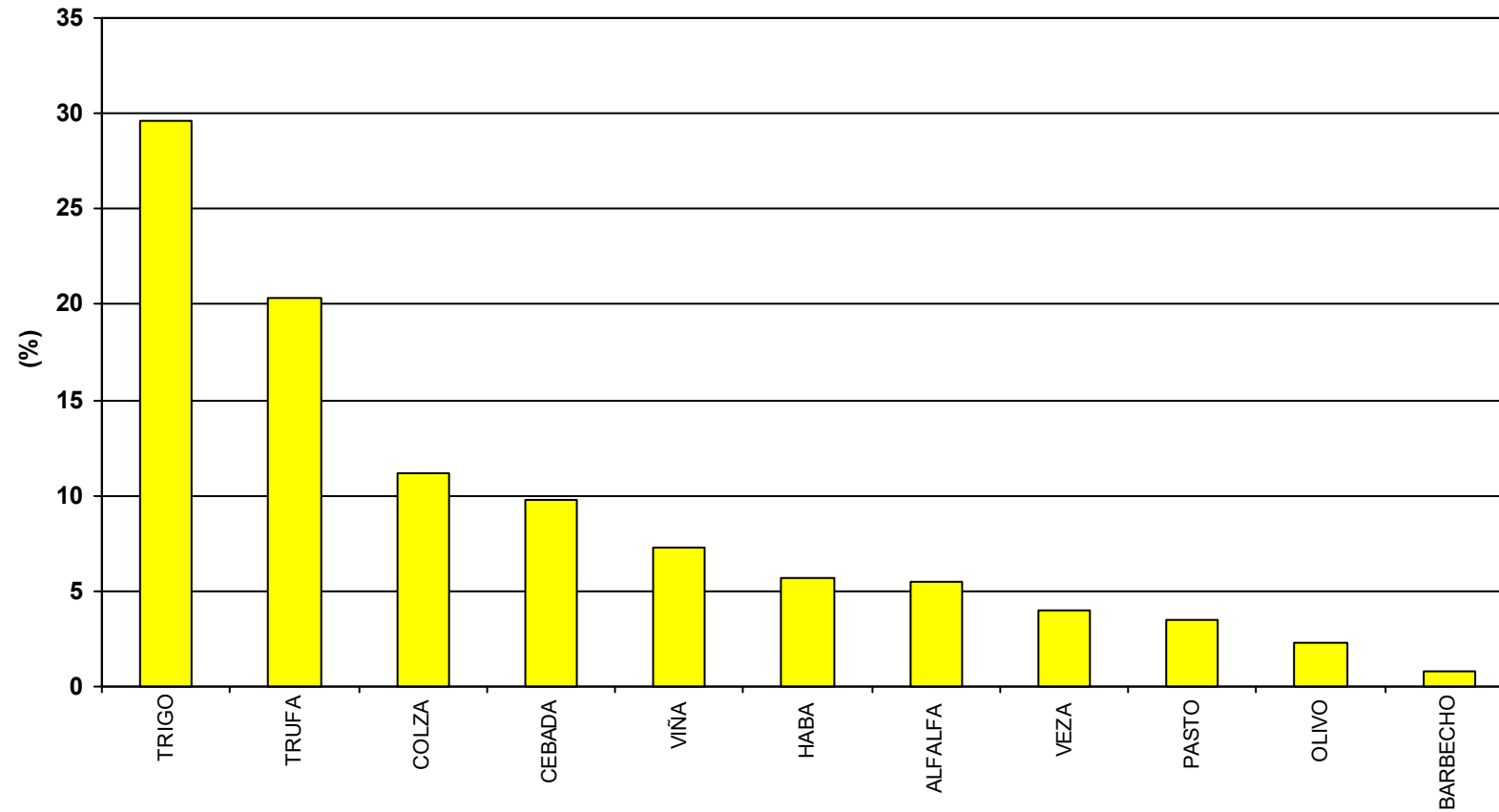
Servicio Oferta Agroindustrial

LOS ARCOS - CANTARRANA



SUPERFICIE ZONA: 4 ha

LUMBIER



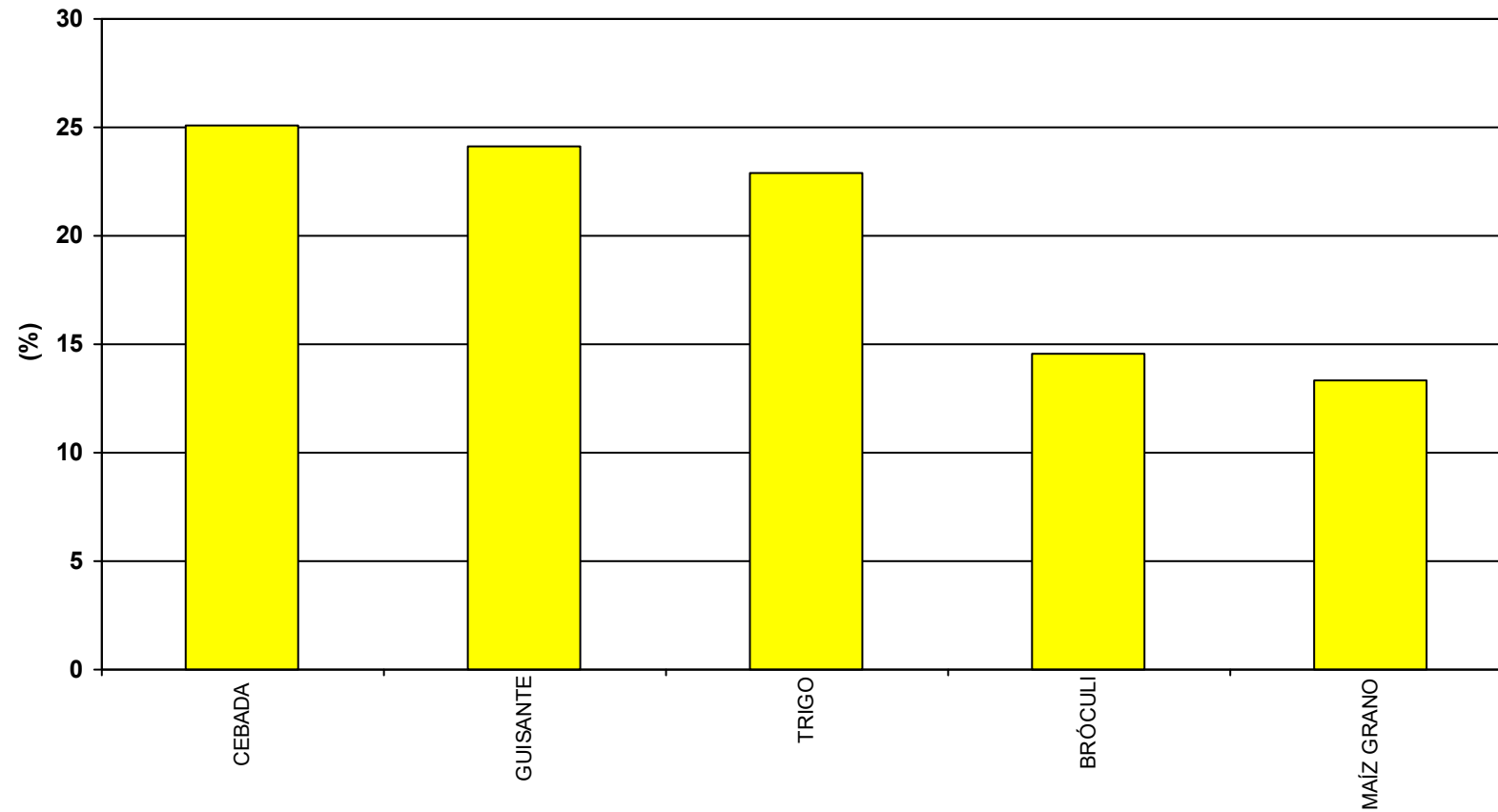
SUPERFICIE ZONA: 91 ha

NÚMERO DE CULTIVOS DIFERENTES: 10

BALANCE GLOBAL AÑO 2023

Servicio Oferta Agroindustrial

MÉLIDA - SOTO BAJO



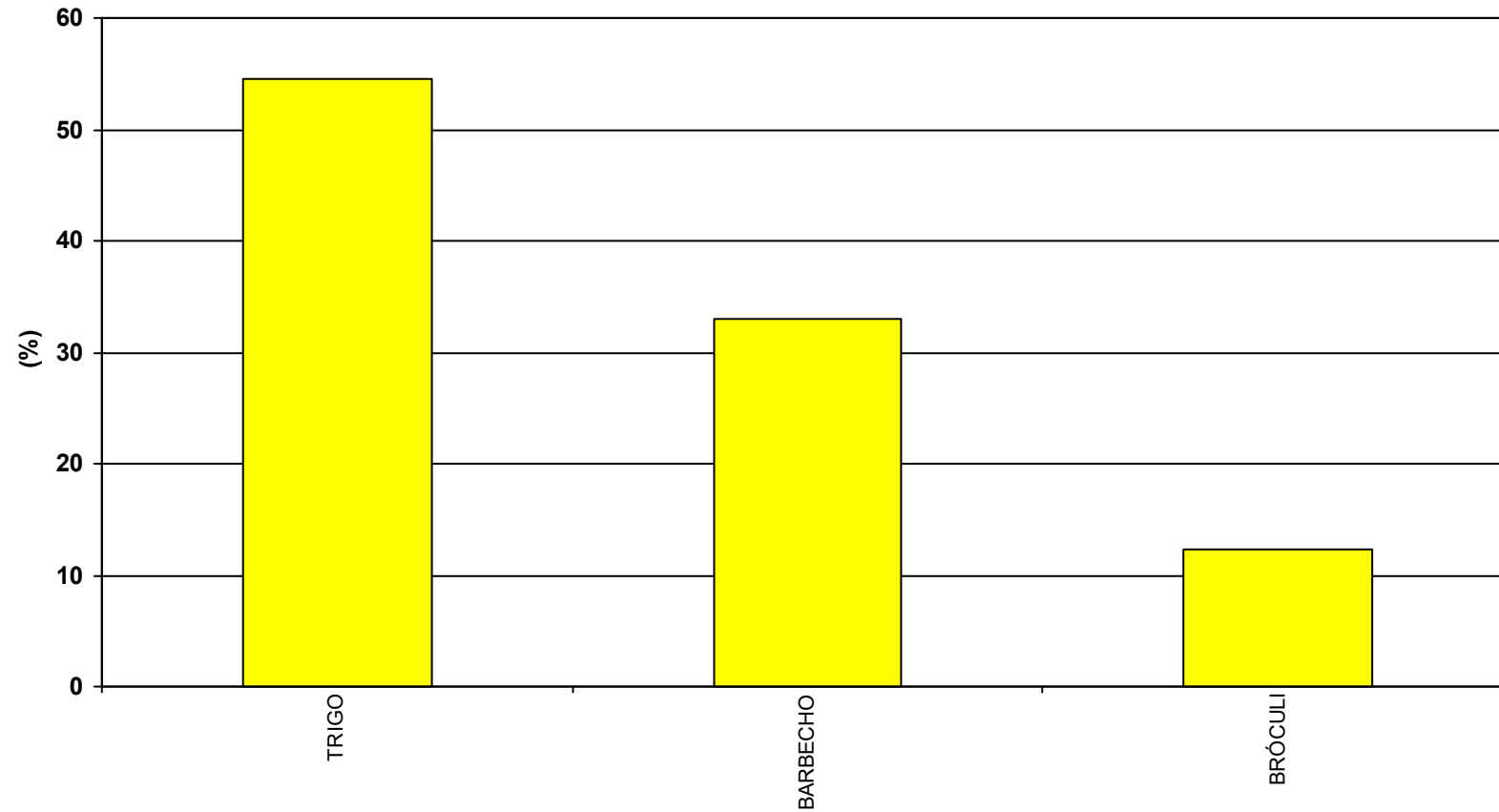
SUPERFICIE ZONA: 48 ha

NÚMERO DE CULTIVOS DIFERENTES: 5

BALANCE GLOBAL AÑO 2023

Servicio Oferta Agroindustrial

MÉLIDA - SOTO LIRIA (BAYUNGA)



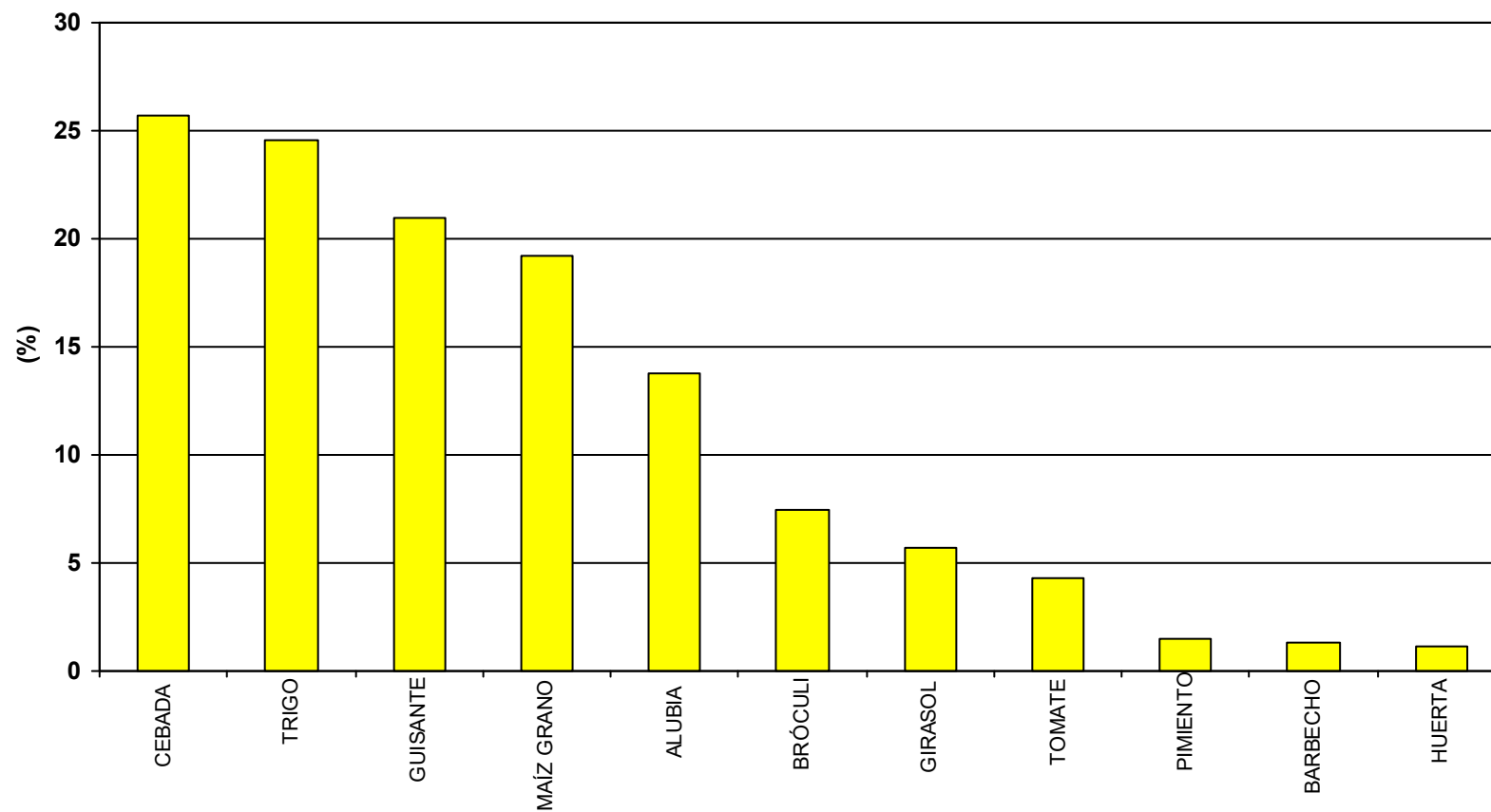
SUPERFICIE ZONA: 15 ha

NÚMERO DE CULTIVOS DIFERENTES: 2

BALANCE GLOBAL AÑO 2023

Servicio Oferta Agroindustrial

MÉLIDA (CANAL BARDENAS)



SUPERFICIE ZONA: 661 ha

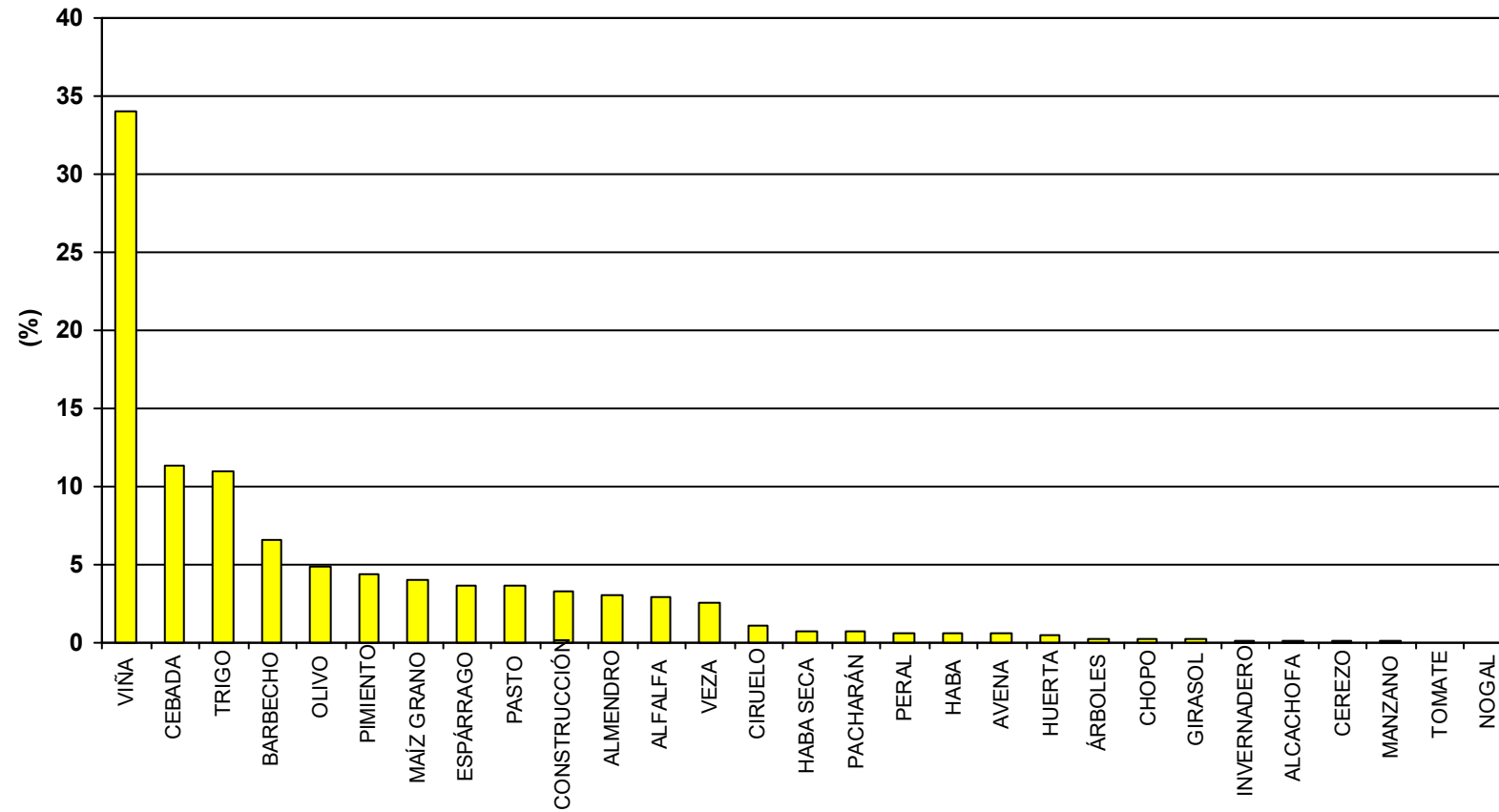
PORCENTAJE DE SUPERFICIE CON DOBLES COSECHAS: 26

NÚMERO DE CULTIVOS DIFERENTES: 9

BALANCE GLOBAL AÑO 2023

Servicio Oferta Agroindustrial

MENDAVIA



SUPERFICIE ZONA: 1.008 ha

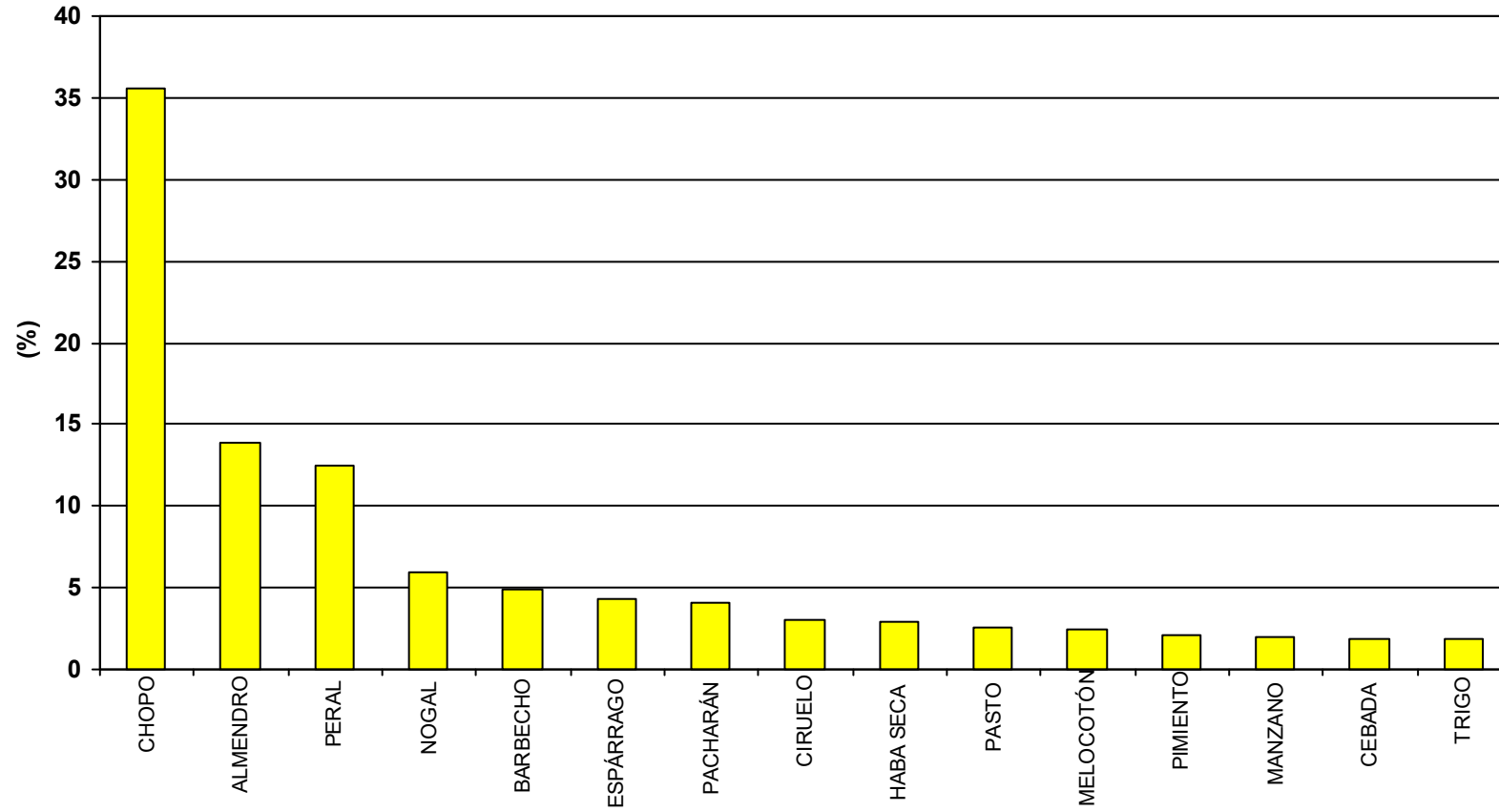
PORCENTAJE DE SUPERFICIE CON DOBLES COSECHAS: 1,6

NÚMERO DE CULTIVOS DIFERENTES: 24

BALANCE GLOBAL AÑO 2023

Servicio Oferta Agroindustrial

MENDAVIA - EL VERGAL



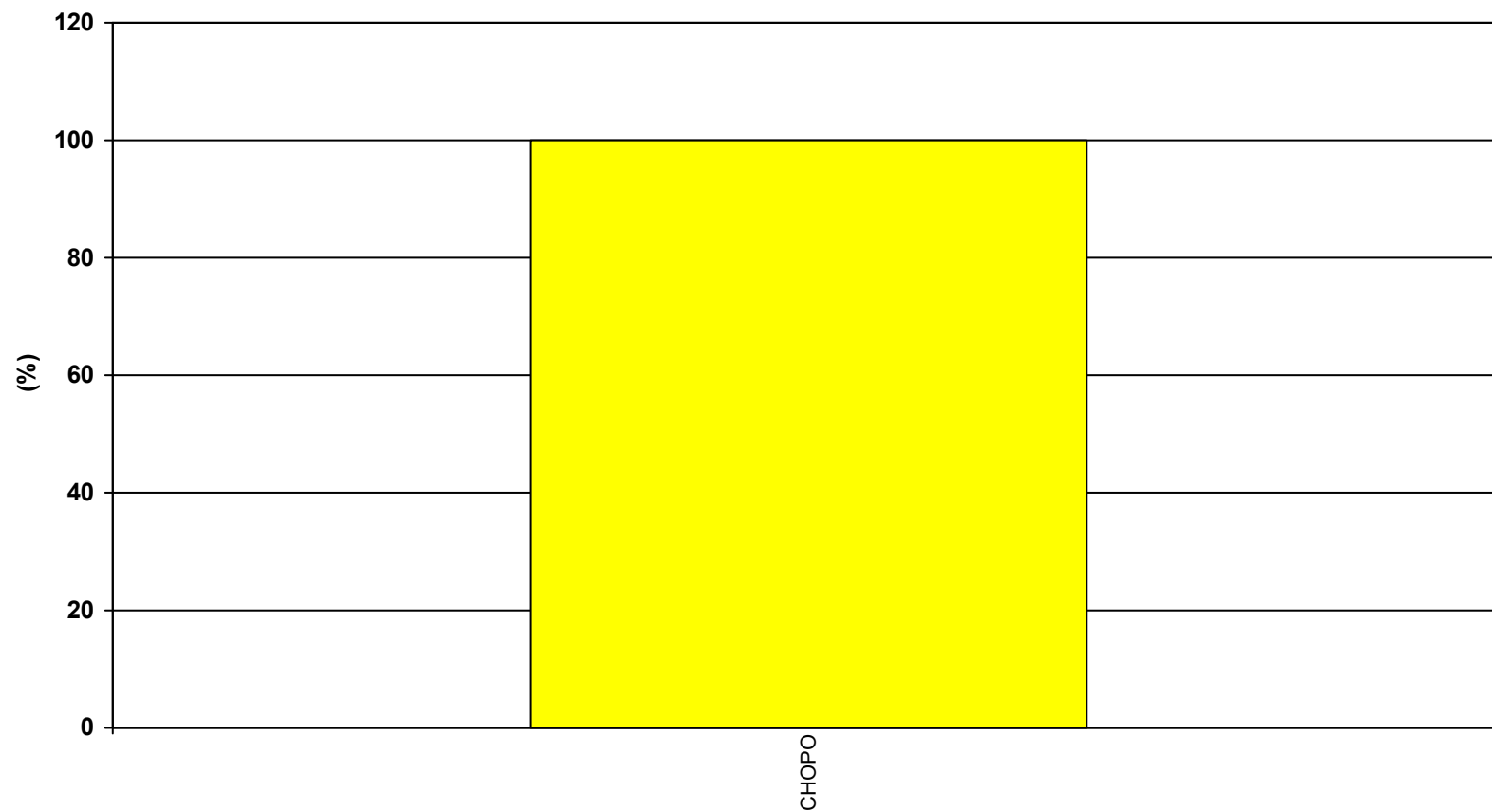
SUPERFICIE ZONA: 56 ha

NÚMERO DE CULTIVOS DIFERENTES: 14

BALANCE GLOBAL AÑO 2023

Servicio Oferta Agroindustrial

MENDAVIA - LA VEGUILLA



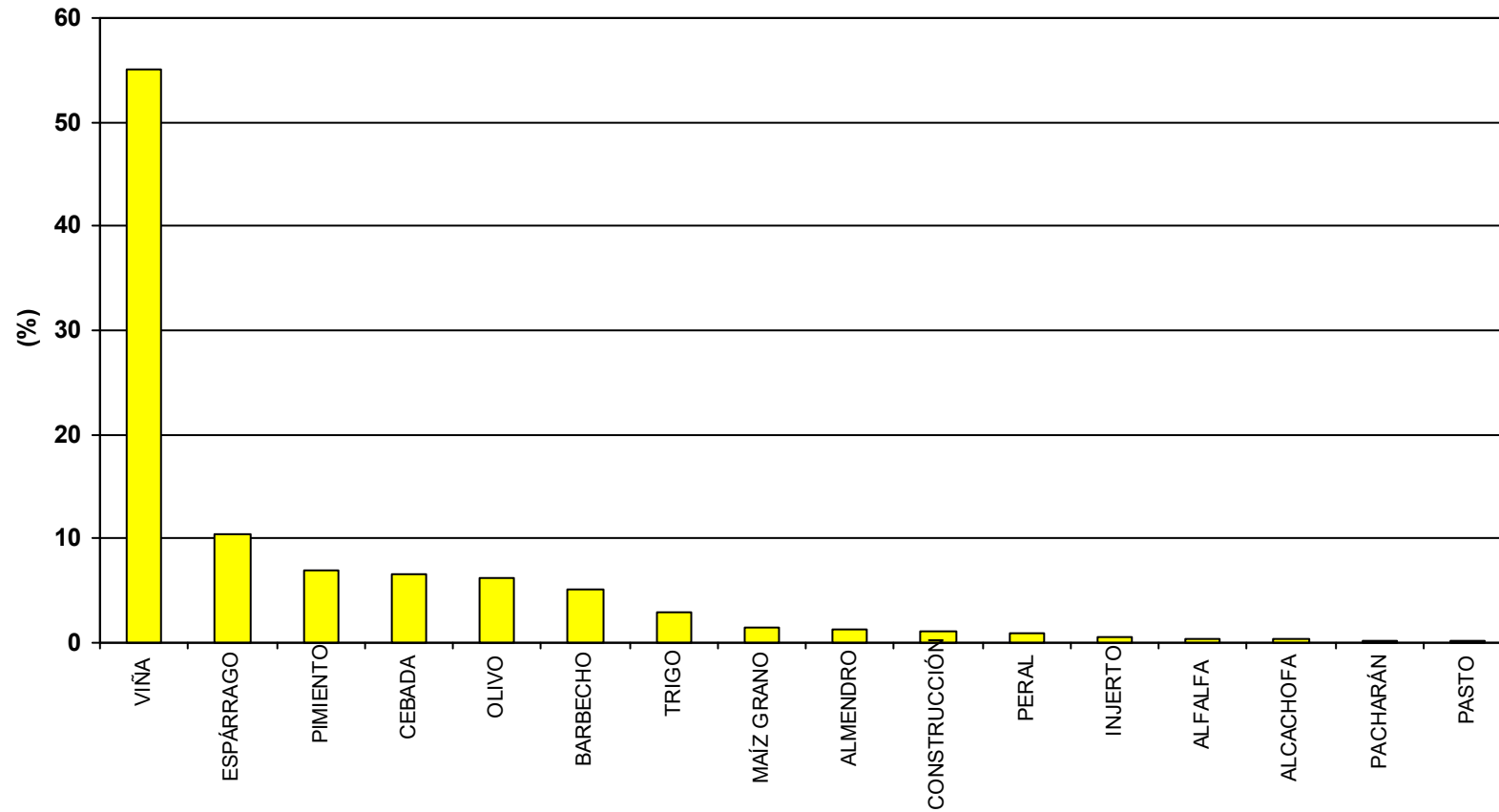
SUPERFICIE ZONA: 23 ha

NÚMERO DE CULTIVOS DIFERENTES: 1

BALANCE GLOBAL AÑO 2023

Servicio Oferta Agroindustrial

MENDAVIA - RUBIO ALTO



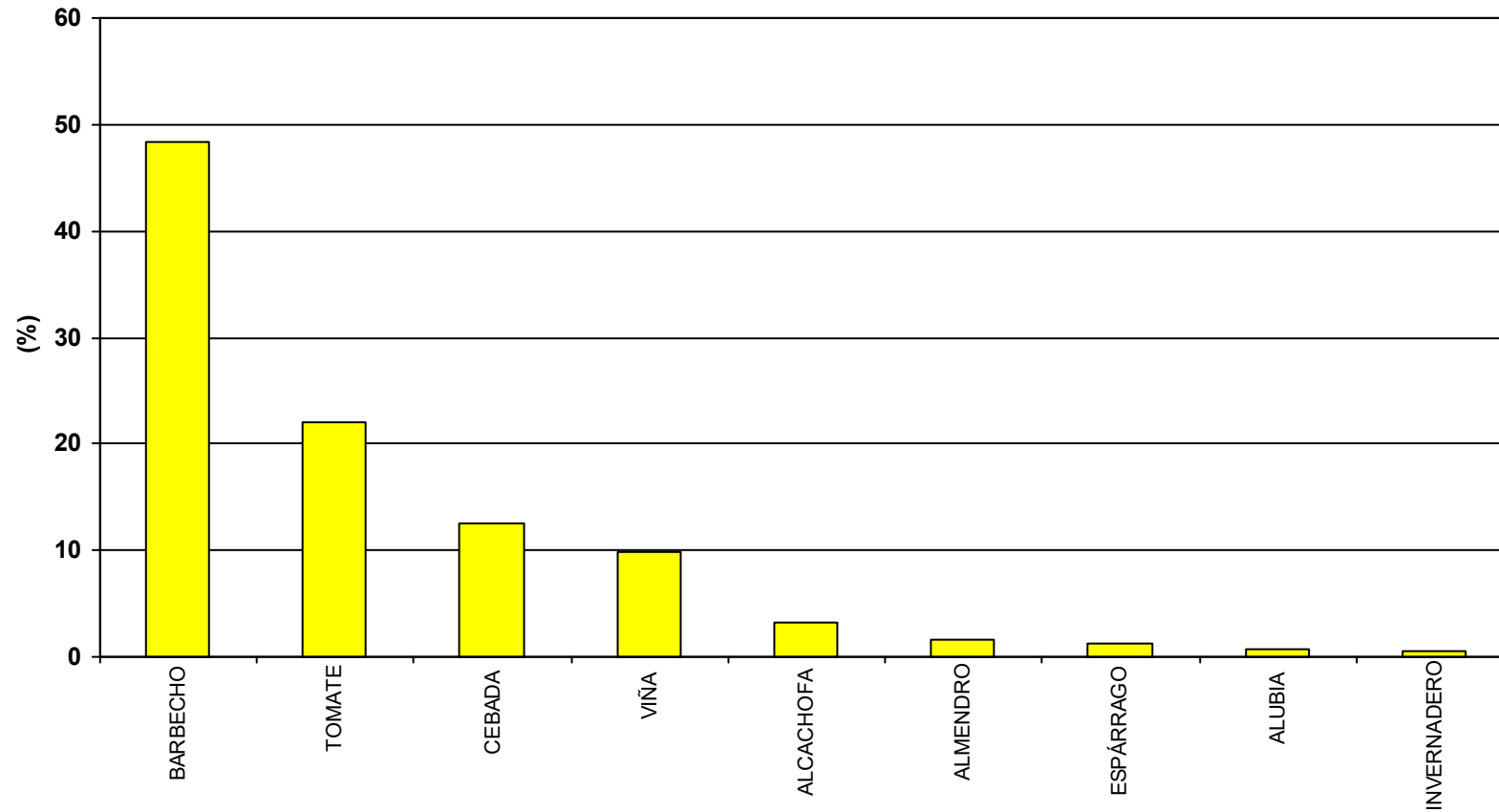
SUPERFICIE ZONA: 745 ha

NÚMERO DE CULTIVOS DIFERENTES: 14

BALANCE GLOBAL AÑO 2023

Servicio Oferta Agroindustrial

MURCHANTE



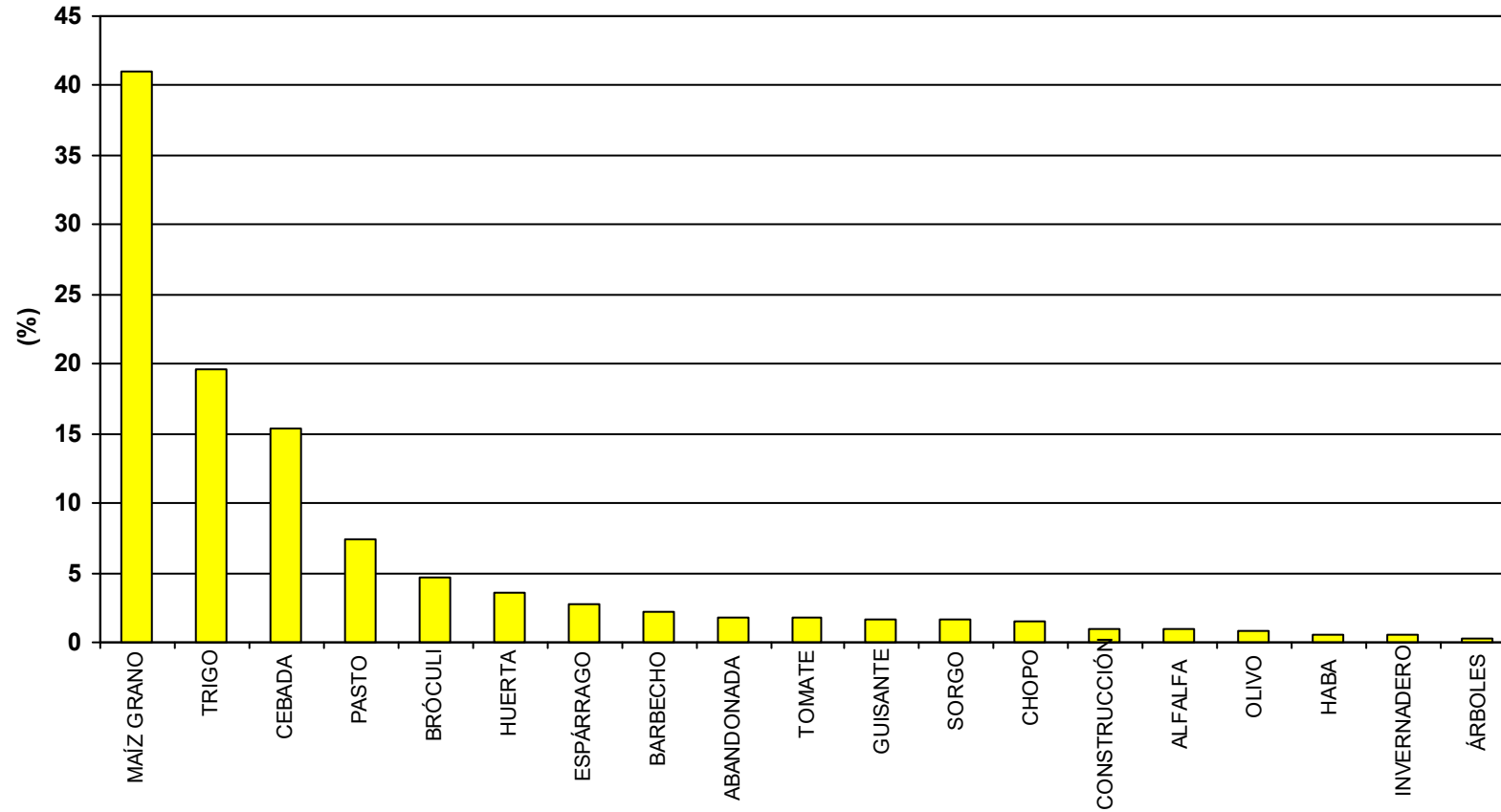
SUPERFICIE ZONA: 62 ha

NÚMERO DE CULTIVOS DIFERENTES: 7

BALANCE GLOBAL AÑO 2023

Servicio Oferta Agroindustrial

MURILLO EL FRUTO



SUPERFICIE ZONA: 342 ha

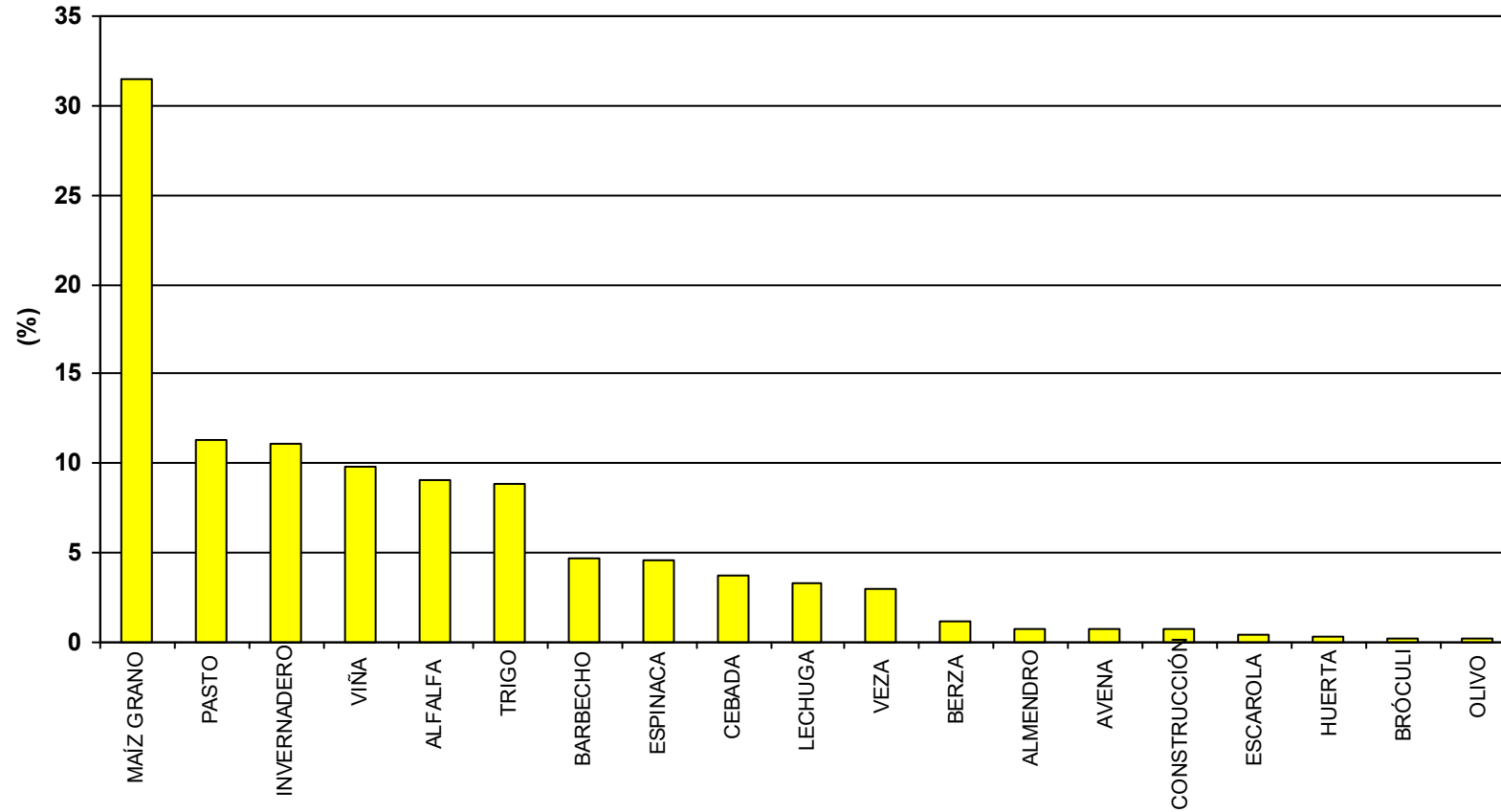
PORCENTAJE DE SUPERFICIE CON DOBLES COSECHAS: 9,2

NÚMERO DE CULTIVOS DIFERENTES: 13

BALANCE GLOBAL AÑO 2023

Servicio Oferta Agroindustrial

PERALTA-MARCILLA (BAYUNGA)



SUPERFICIE ZONA: 457 ha

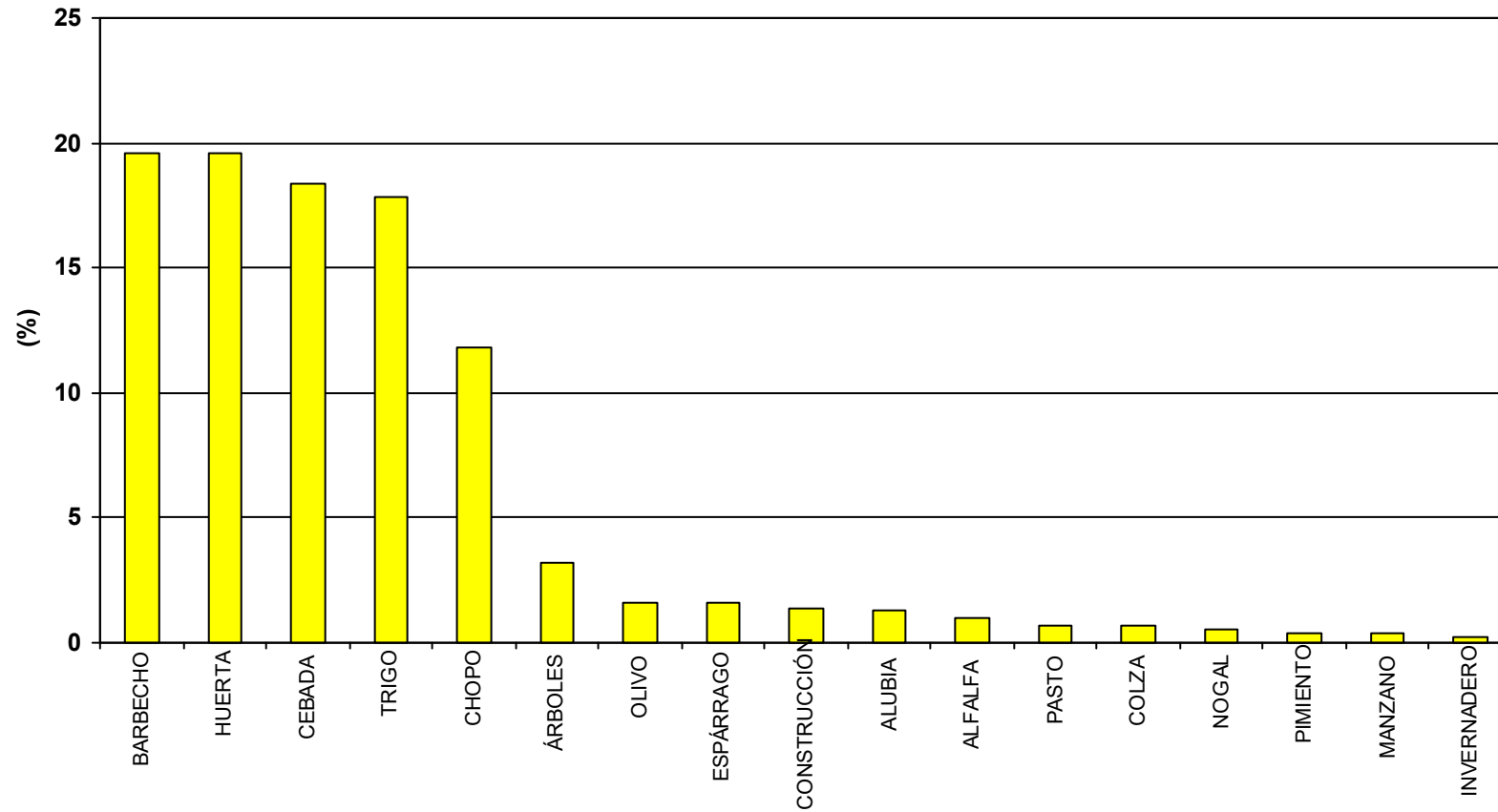
PORCENTAJE DE SUPERFICIE CON DOBLES COSECHAS: 5,6

NÚMERO DE CULTIVOS DIFERENTES: 15

BALANCE GLOBAL AÑO 2023

Servicio Oferta Agroindustrial

PUENTE LA REINA



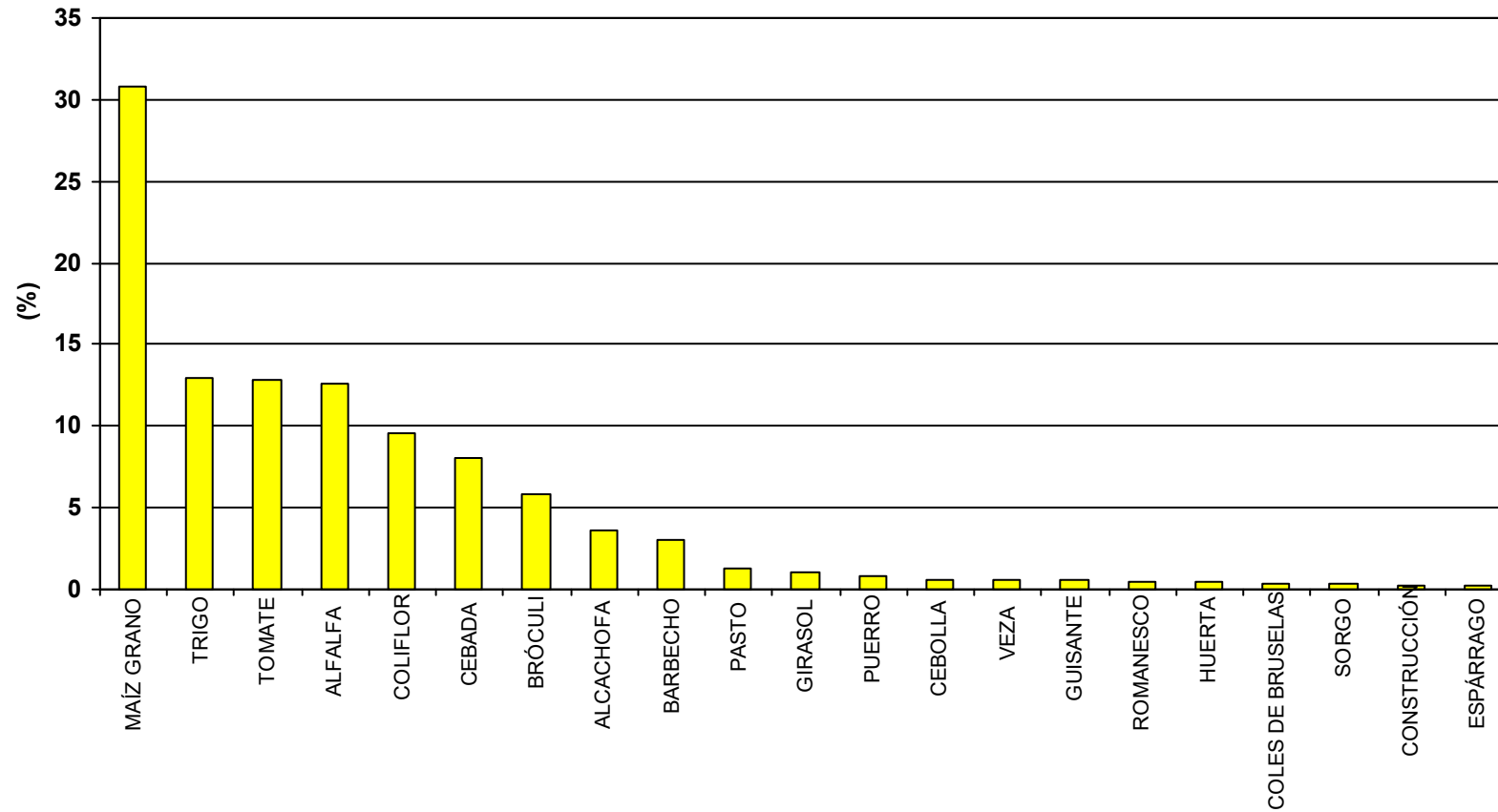
SUPERFICIE ZONA: 164 ha

NÚMERO DE CULTIVOS DIFERENTES: 12

BALANCE GLOBAL AÑO 2023

Servicio Oferta Agroindustrial

RIBAFORADA



SUPERFICIE ZONA: 620 ha

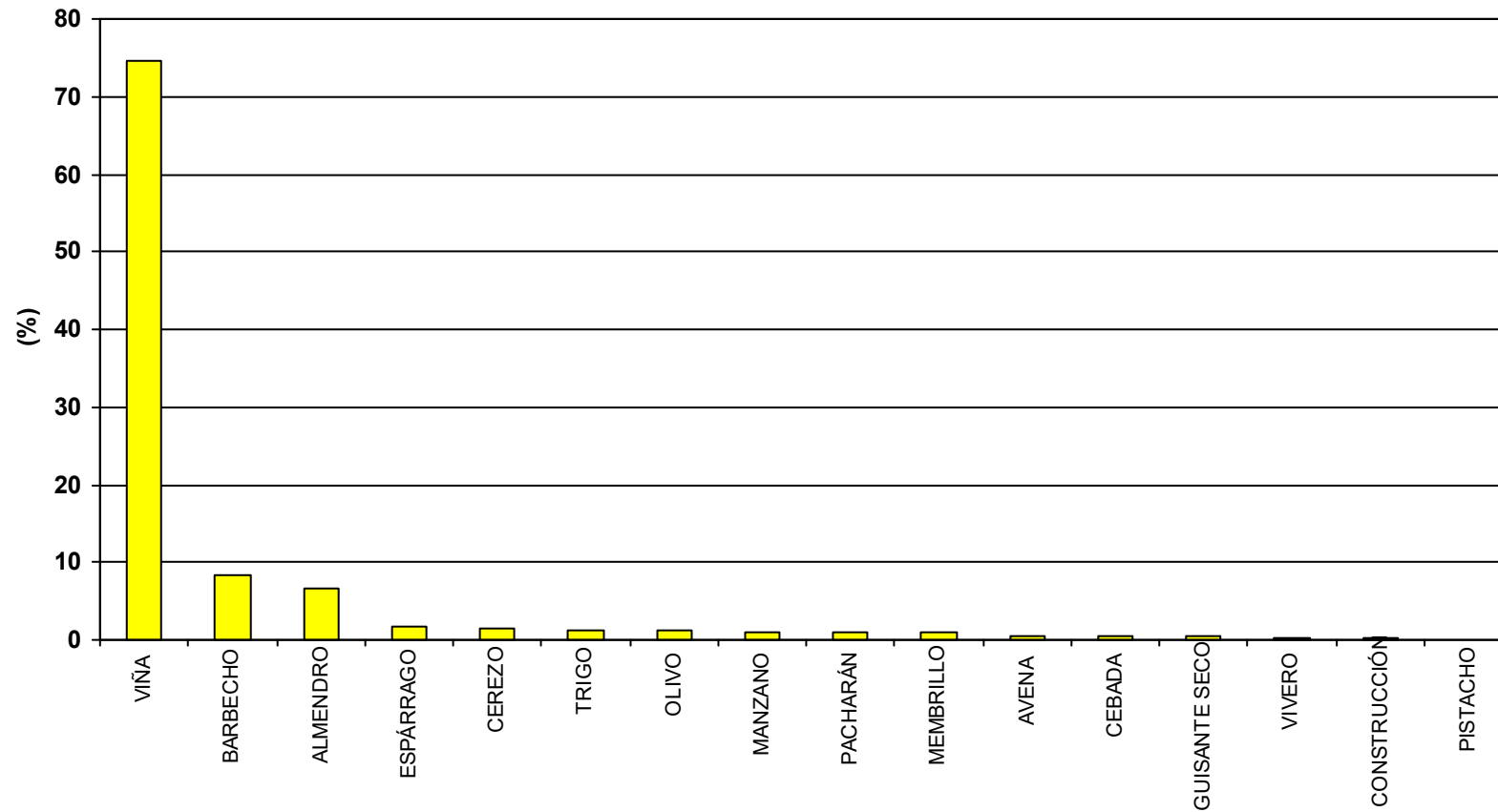
PORCENTAJE DE SUPERFICIE CON DOBLES COSECHAS: 6,1

NÚMERO DE CULTIVOS DIFERENTES: 18

BALANCE GLOBAL AÑO 2023

Servicio Oferta Agroindustrial

SAN ADRIÁN-EL MONTE



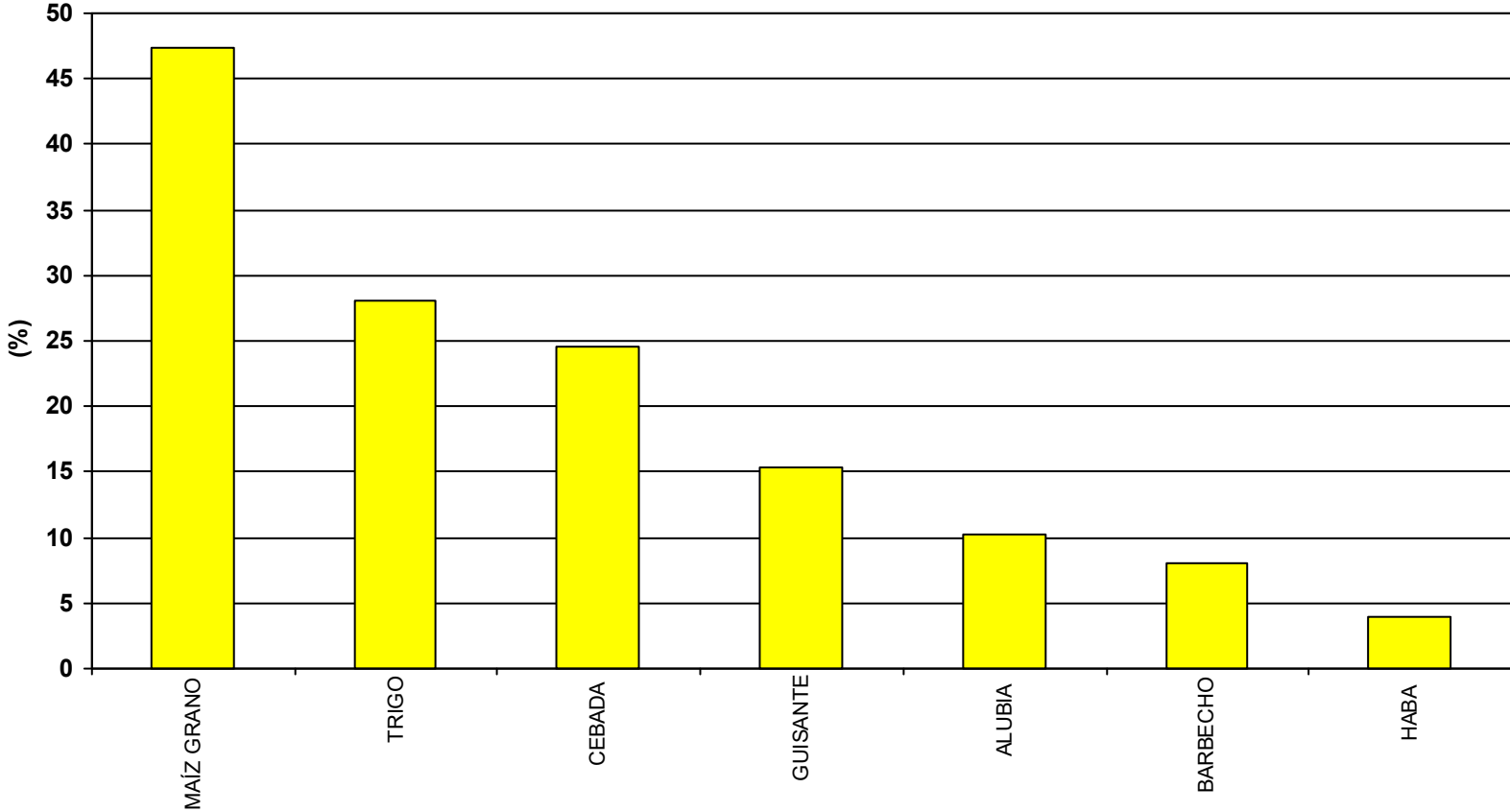
SUPERFICIE ZONA: 689 ha

NÚMERO DE CULTIVOS DIFERENTES: 13

BALANCE GLOBAL AÑO 2023

Servicio Oferta Agroindustrial

SANTACARA-MÉLIDA: ARASA, ZABALA, OLMOS, ARENAL

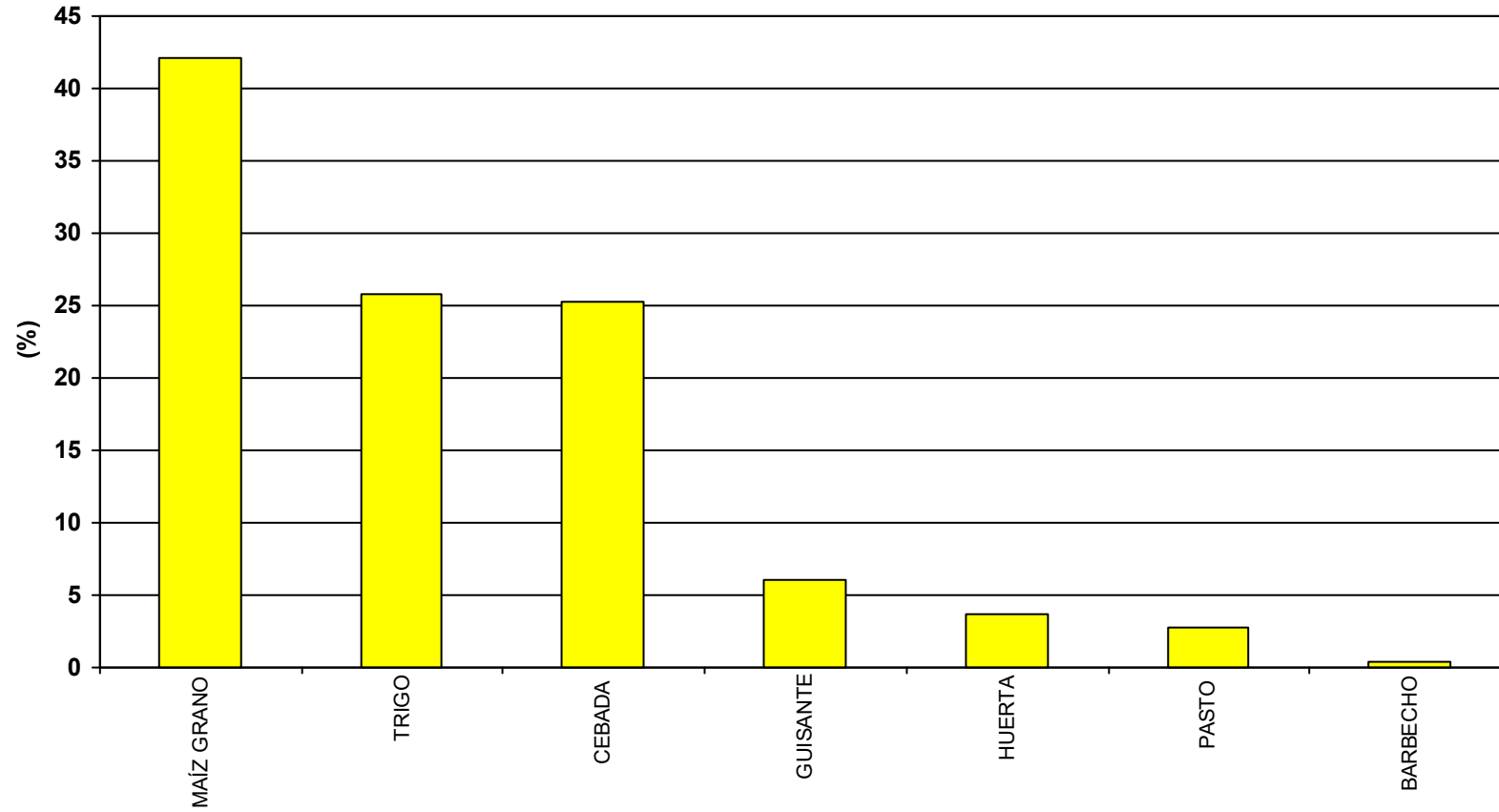


SUPERFICIE ZONA: 191 ha
PORCENTAJE DE SUPERFICIE CON DOBLES COSECHAS: 38
NÚMERO DE CULTIVOS DIFERENTES: 6

BALANCE GLOBAL AÑO 2023

Servicio Oferta Agroindustrial

SANTACARA-SOTO ARTICA



SUPERFICIE ZONA: 48 ha

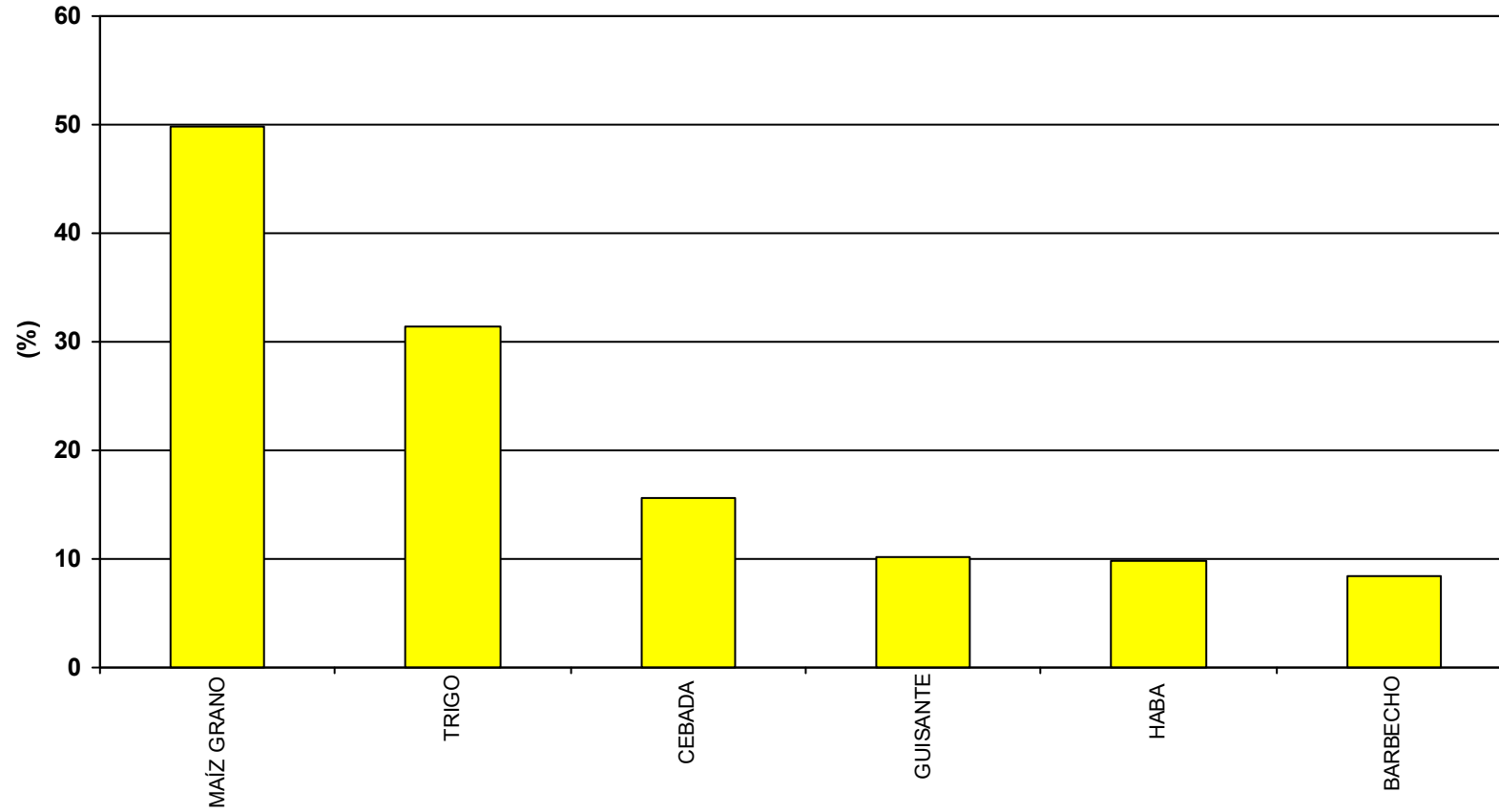
PORCENTAJE DE SUPERFICIE CON DOBLES COSECHAS: 6,1

NÚMERO DE CULTIVOS DIFERENTES: 5

BALANCE GLOBAL AÑO 2023

Servicio Oferta Agroindustrial

SANTACARA-SOTO LOPEZ



SUPERFICIE ZONA: 71 ha

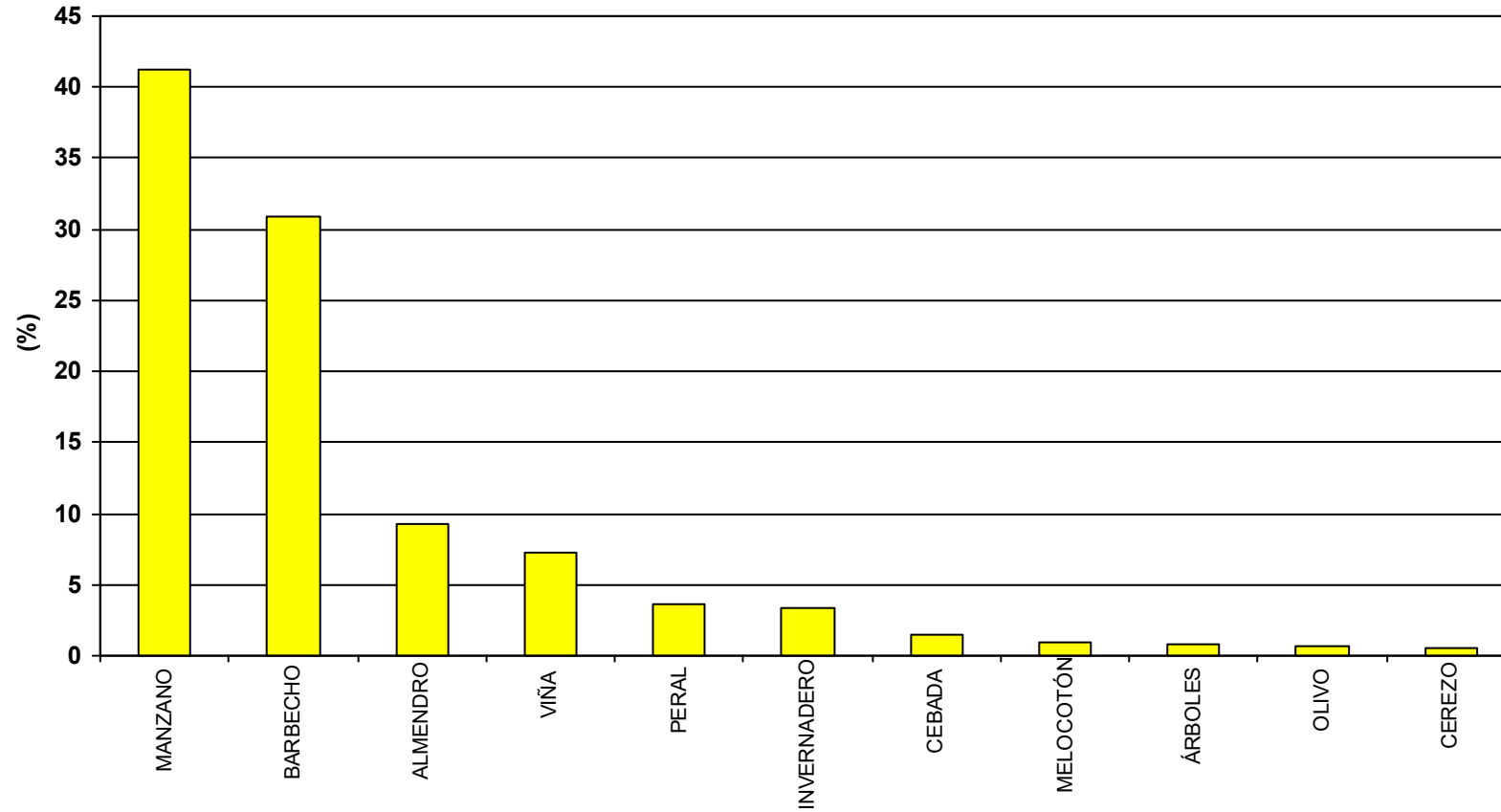
PORCENTAJE DE SUPERFICIE CON DOBLES COSECHAS: 26

NÚMERO DE CULTIVOS DIFERENTES: 5

BALANCE GLOBAL AÑO 2023

Servicio Oferta Agroindustrial

SARTAGUDA



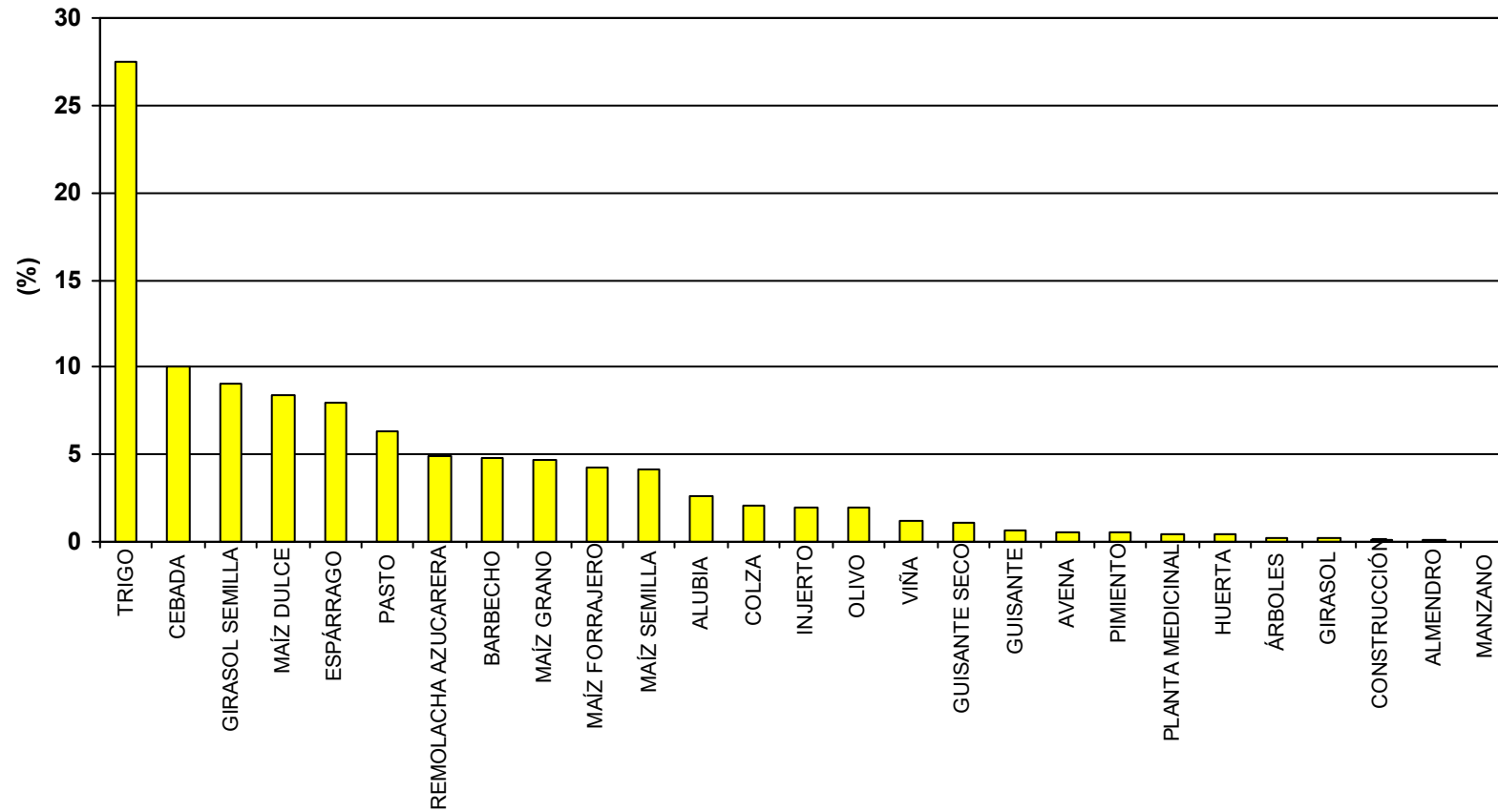
SUPERFICIE ZONA: 39 ha

NÚMERO DE CULTIVOS DIFERENTES: 8

BALANCE GLOBAL AÑO 2023

Servicio Oferta Agroindustrial

SECTOR I CANAL DE NAVARRA



SUPERFICIE ZONA: 1.166 ha

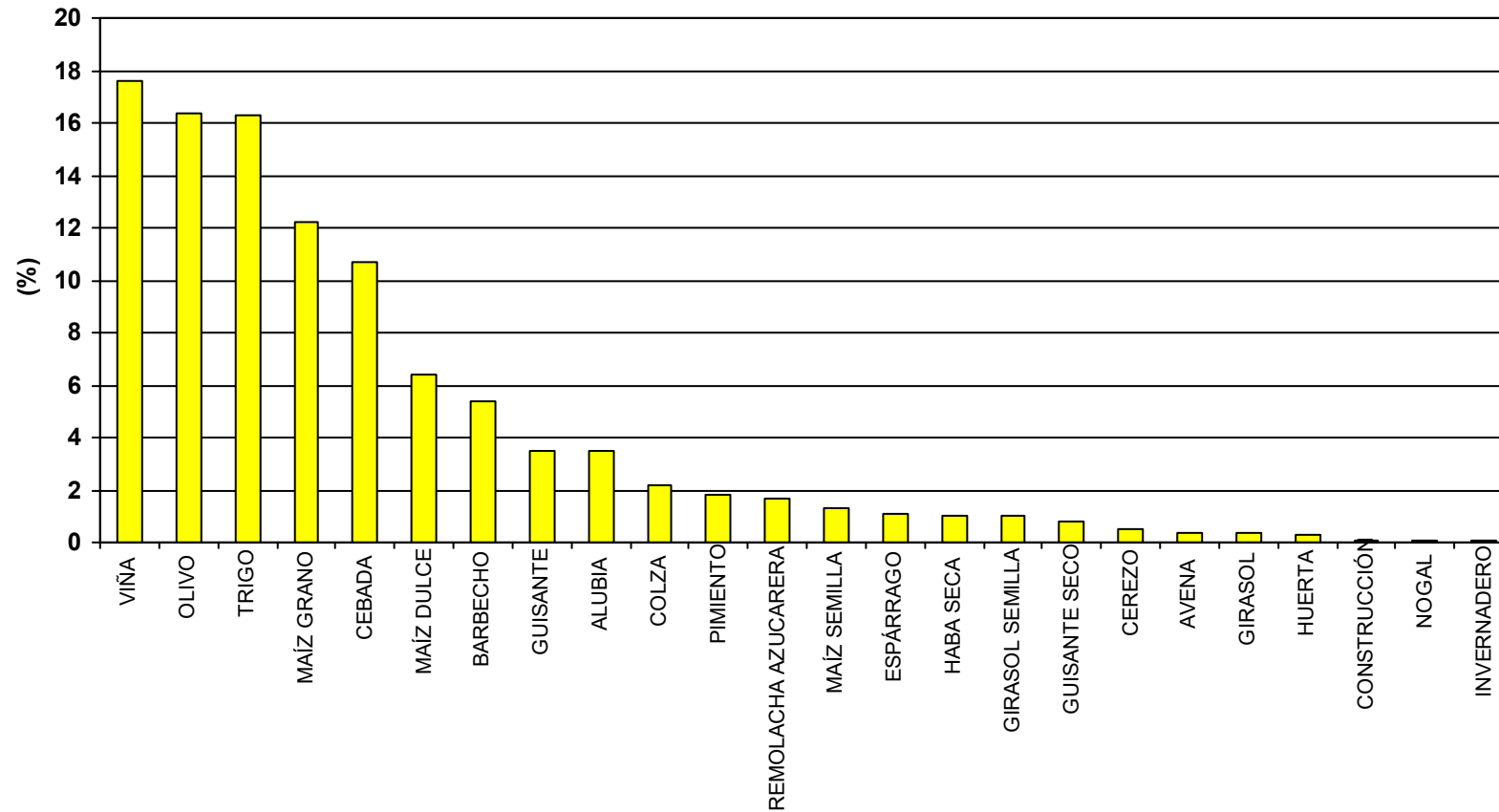
PORCENTAJE DE SUPERFICIE CON DOBLES COSECHAS: 6,3

NÚMERO DE CULTIVOS DIFERENTES: 23

BALANCE GLOBAL AÑO 2023

Servicio Oferta Agroindustrial

SECTOR II.1 CANAL DE NAVARRA



SUPERFICIE ZONA: 1.060 ha

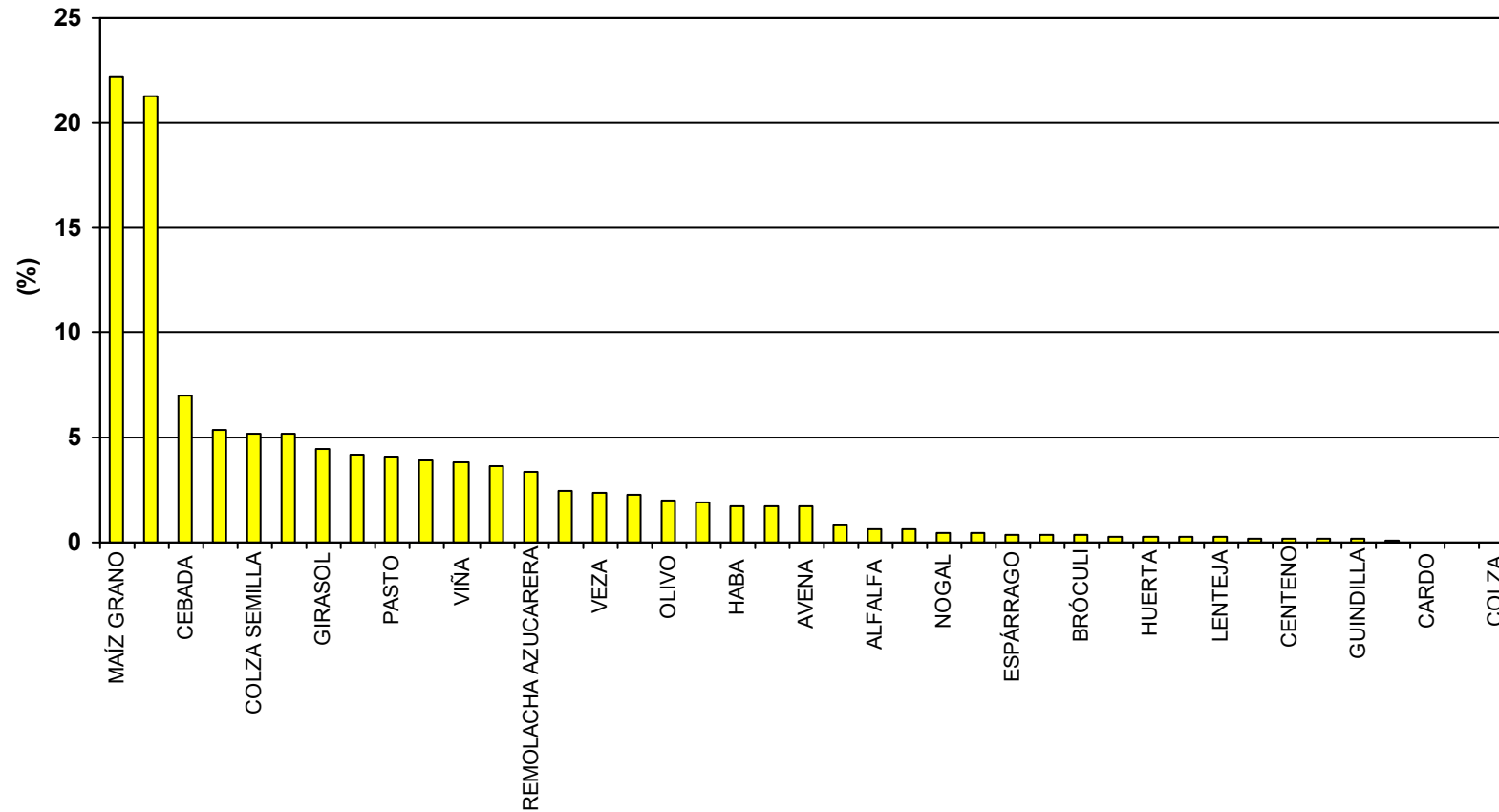
PORCENTAJE DE SUPERFICIE CON DOBLES COSECHAS: 4,7

NÚMERO DE CULTIVOS DIFERENTES: 20

BALANCE GLOBAL AÑO 2023

Servicio Oferta Agroindustrial

SECTOR II.2 CANAL DE NAVARRA



SUPERFICIE ZONA: 3.156 ha

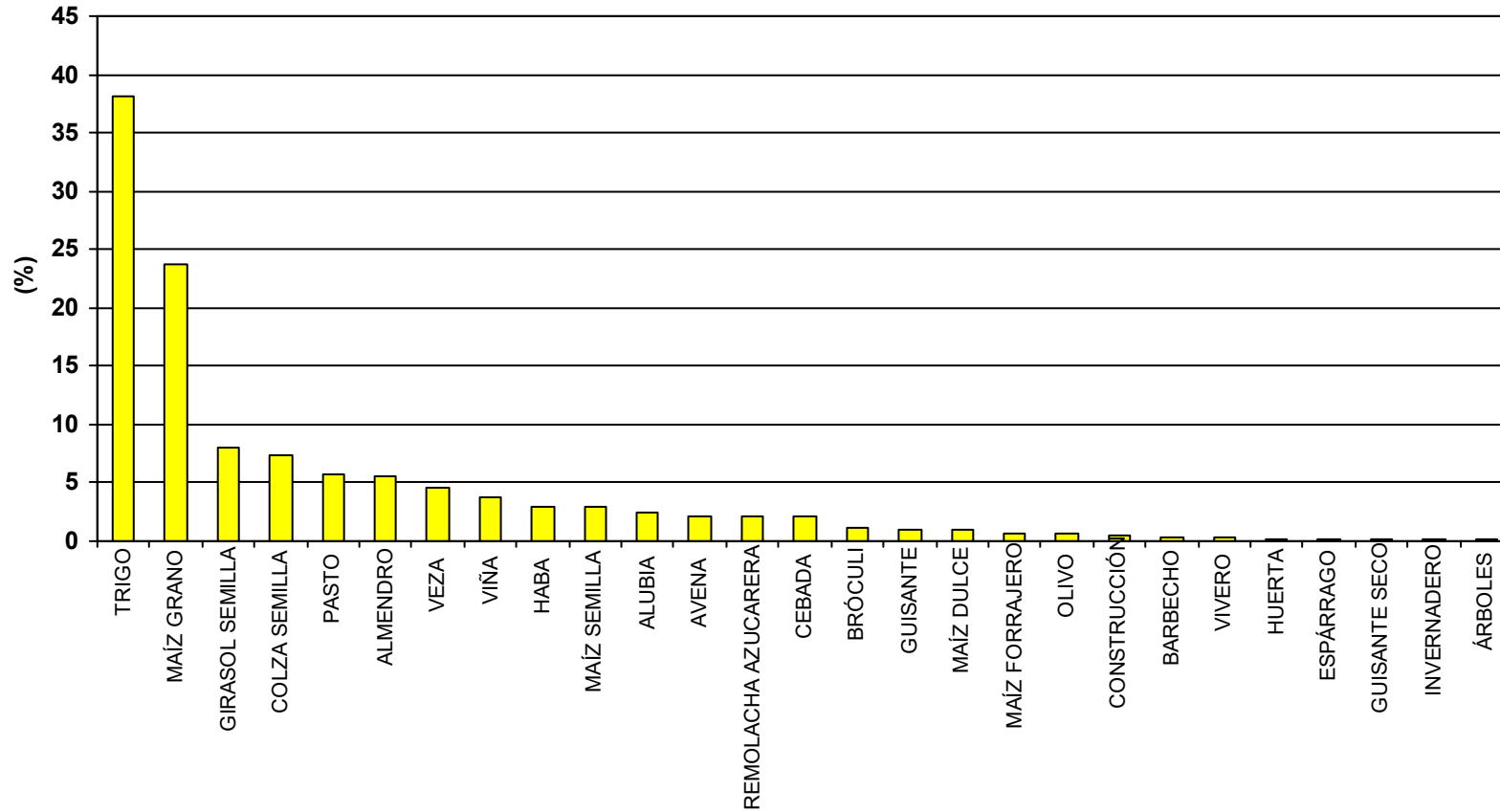
PORCENTAJE DE SUPERFICIE CON DOBLES COSECHAS: 17

NÚMERO DE CULTIVOS DIFERENTES: 35

BALANCE GLOBAL AÑO 2023

Servicio Oferta Agroindustrial

SECTOR III CANAL DE NAVARRA



SUPERFICIE ZONA: 1.166 ha

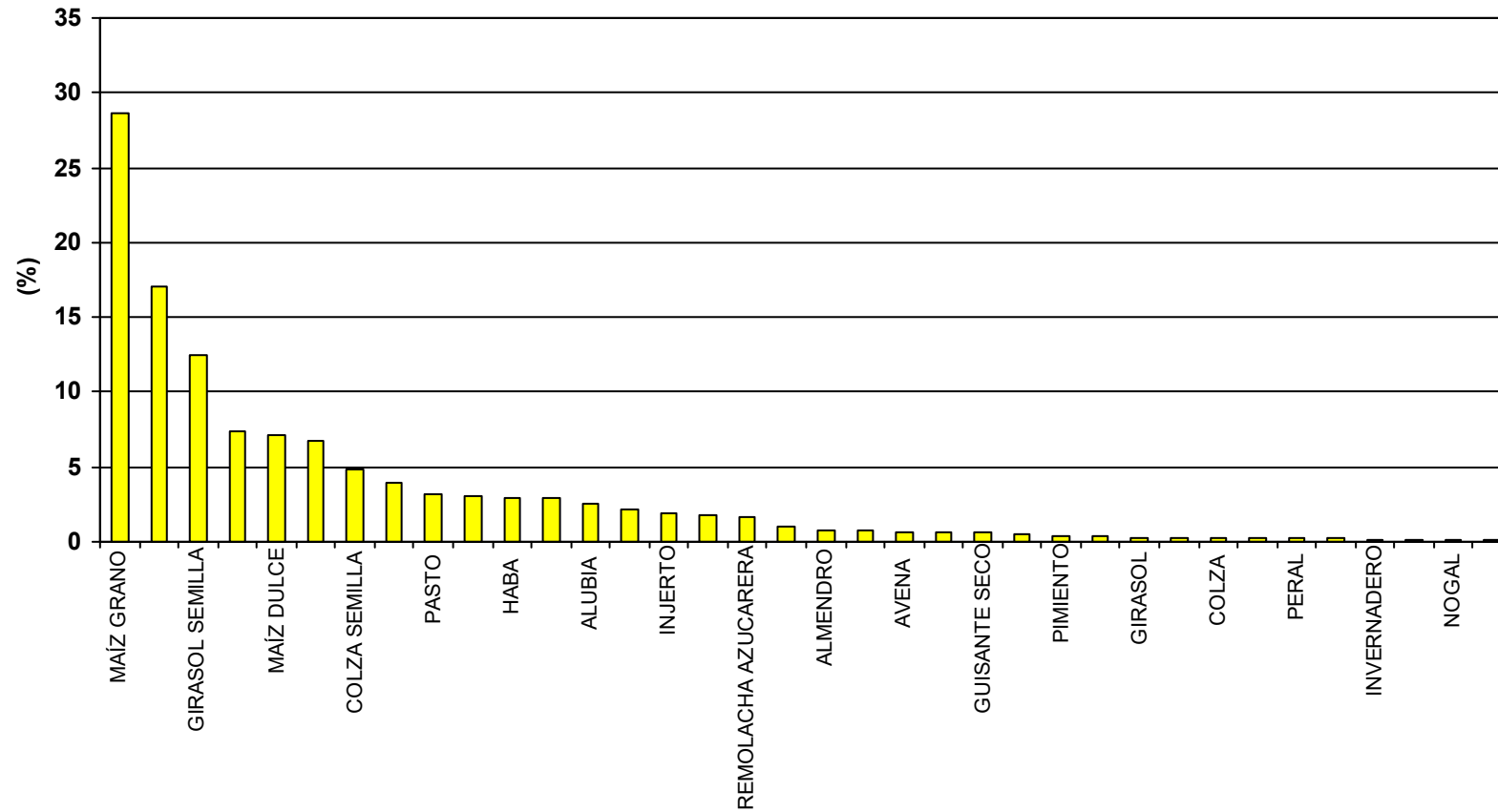
PORCENTAJE DE SUPERFICIE CON DOBLES COSECHAS: 18

NÚMERO DE CULTIVOS DIFERENTES: 21

BALANCE GLOBAL AÑO 2023

Servicio Oferta Agroindustrial

SECTOR IV.1 CANAL DE NAVARRA



SUPERFICIE ZONA: 2.388 ha

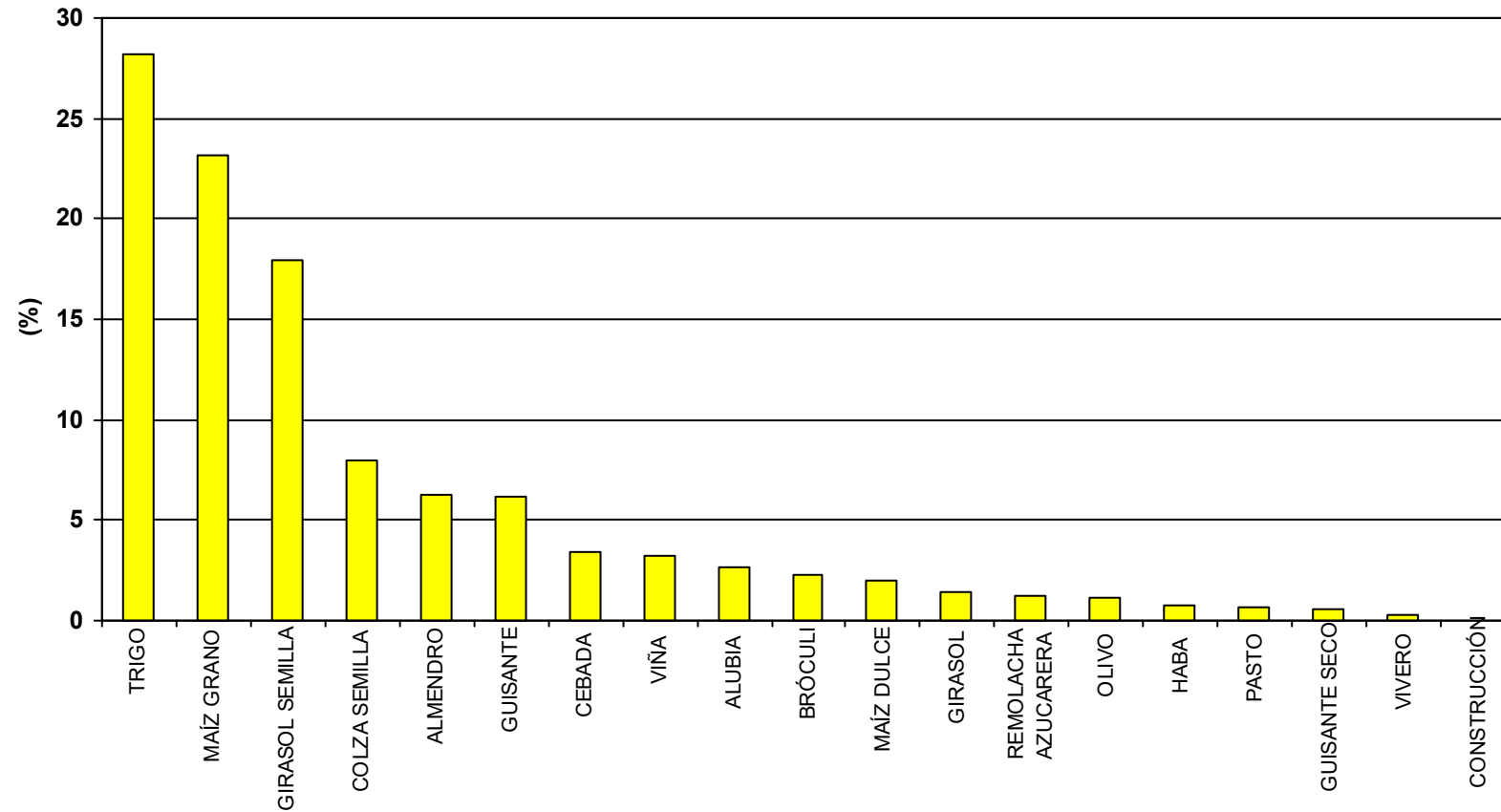
PORCENTAJE DE SUPERFICIE CON DOBLES COSECHAS: 18

NÚMERO DE CULTIVOS DIFERENTES: 30

BALANCE GLOBAL AÑO 2023

Servicio Oferta Agroindustrial

SECTOR IV.2 CANAL DE NAVARRA



SUPERFICIE ZONA: 903 ha

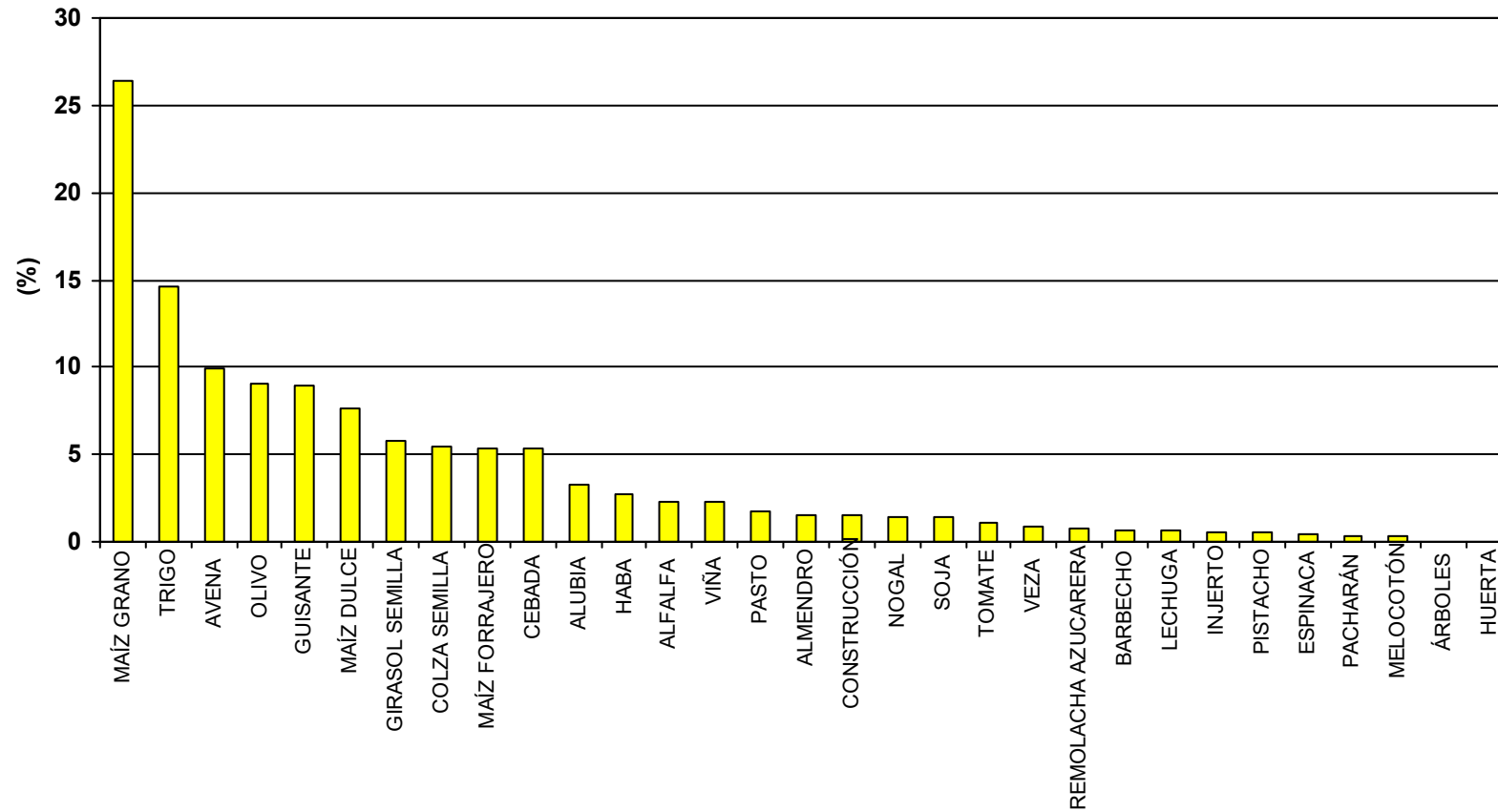
PORCENTAJE DE SUPERFICIE CON DOBLES COSECHAS: 9,5

NÚMERO DE CULTIVOS DIFERENTES: 17

BALANCE GLOBAL AÑO 2023

Servicio Oferta Agroindustrial

SECTOR IV.3 CANAL DE NAVARRA



SUPERFICIE ZONA: 1.446 ha

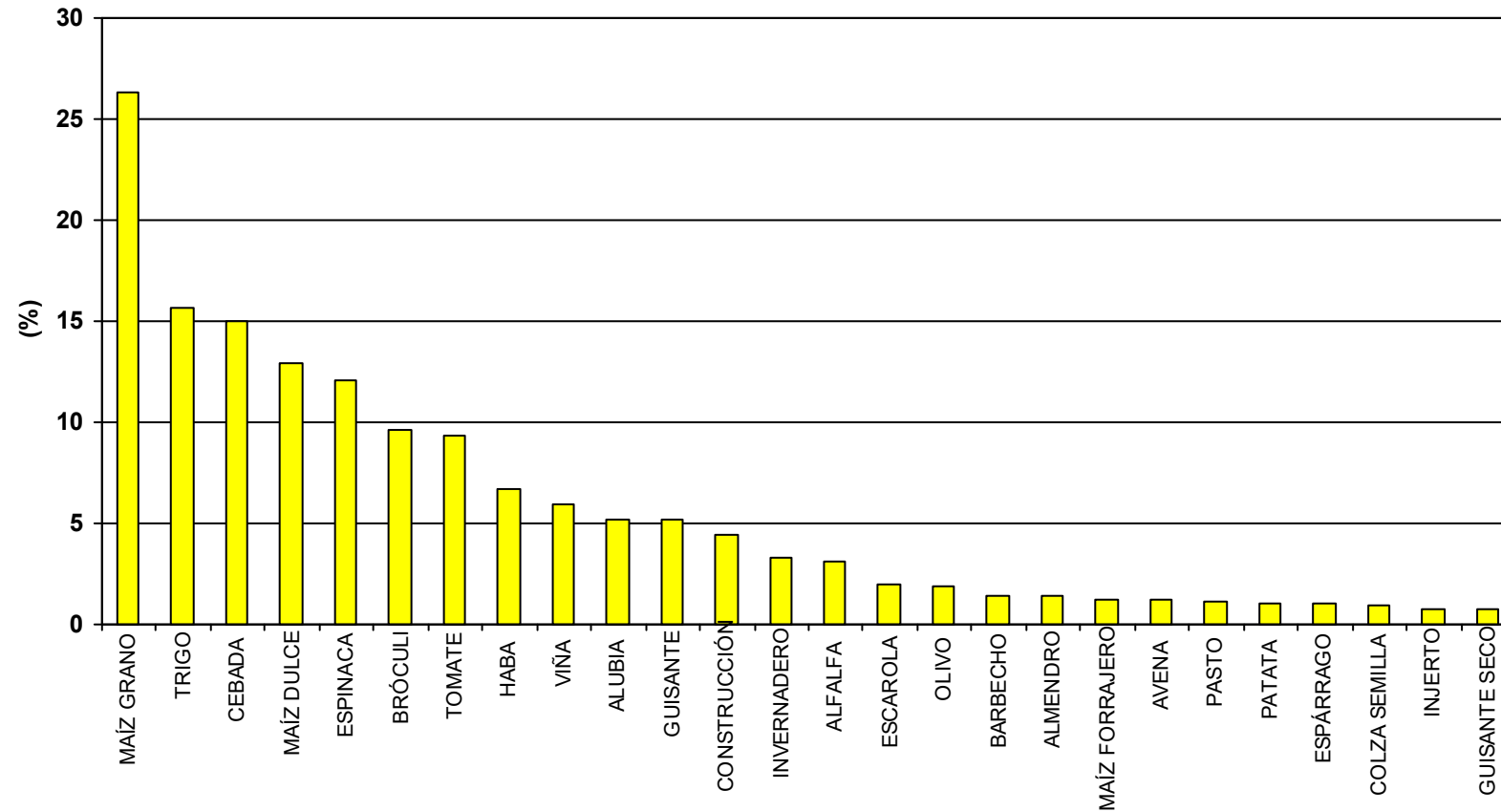
PORCENTAJE DE SUPERFICIE CON DOBLES COSECHAS: 23

NÚMERO DE CULTIVOS DIFERENTES: 27

BALANCE GLOBAL AÑO 2023

Servicio Oferta Agroindustrial

SECTOR IV.5.1 CANAL DE NAVARRA



SUPERFICIE ZONA: 899 ha

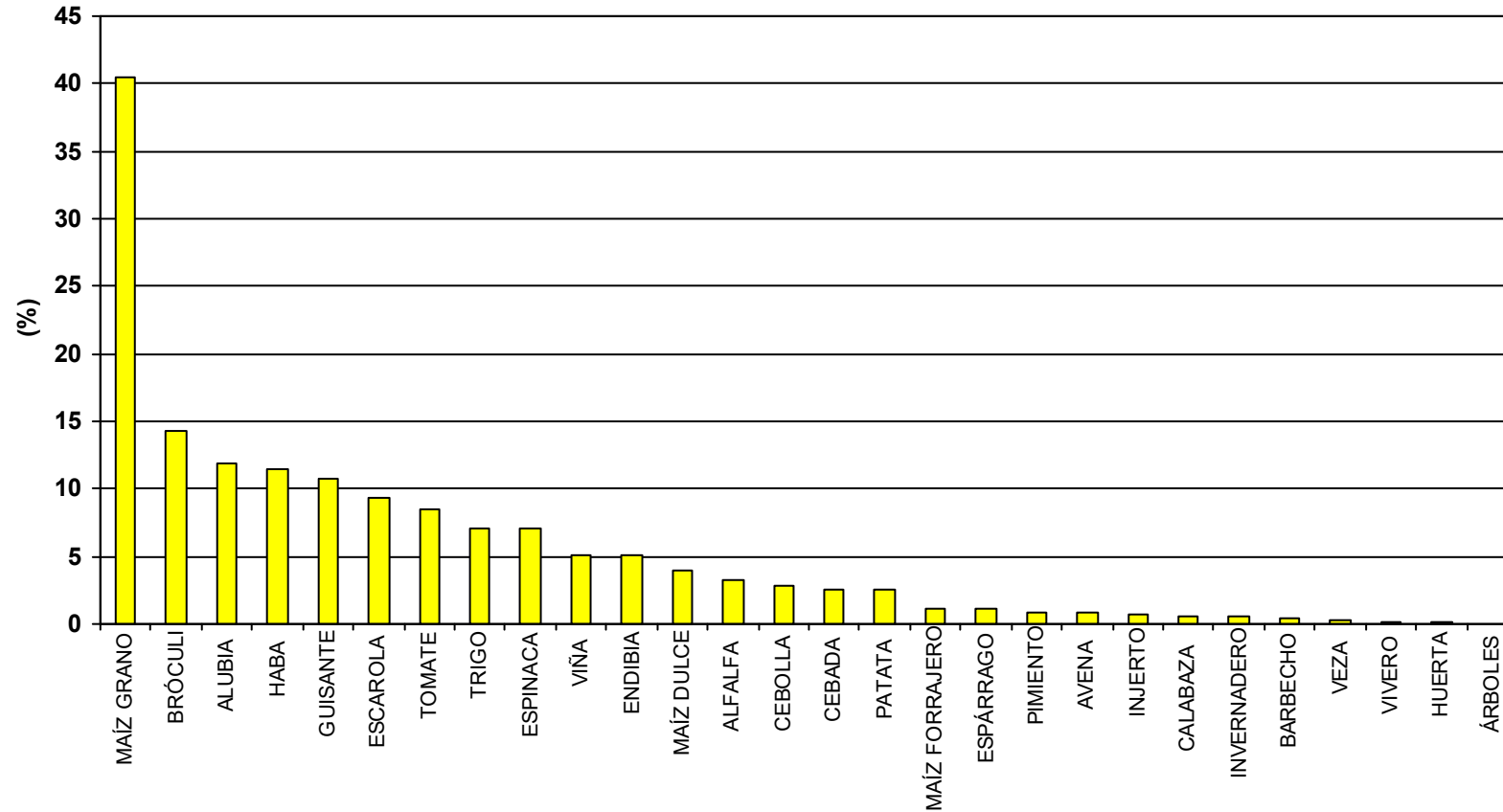
PORCENTAJE DE SUPERFICIE CON DOBLES COSECHAS: 52

NÚMERO DE CULTIVOS DIFERENTES: 23

BALANCE GLOBAL AÑO 2023

Servicio Oferta Agroindustrial

SECTOR IV.5.2 CANAL DE NAVARRA



SUPERFICIE ZONA: 1.059 ha

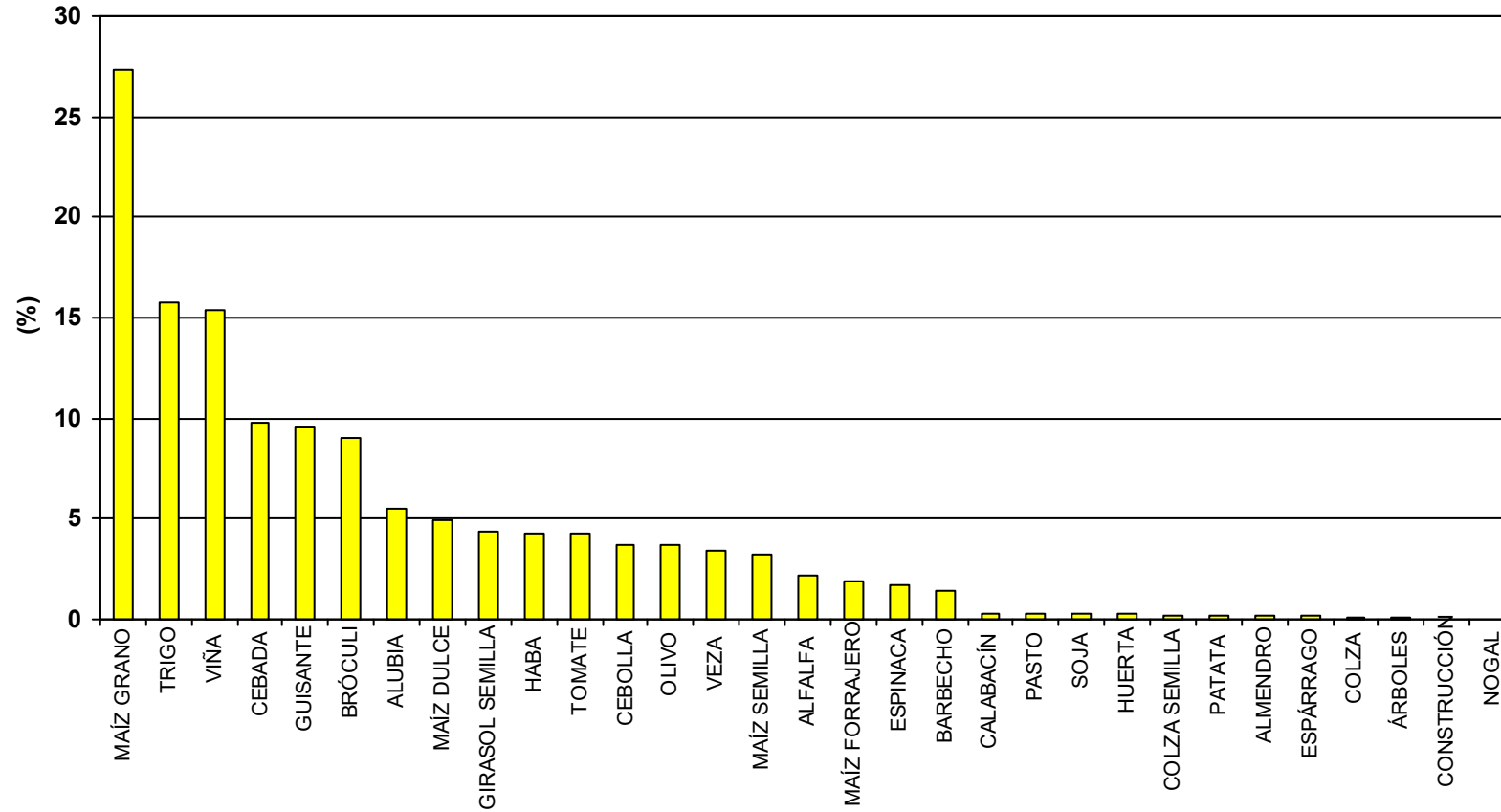
PORCENTAJE DE SUPERFICIE CON DOBLES COSECHAS: 53

NÚMERO DE CULTIVOS DIFERENTES: 23

BALANCE GLOBAL AÑO 2023

Servicio Oferta Agroindustrial

SECTOR IX CANAL DE NAVARRA



SUPERFICIE ZONA: 1.990 ha

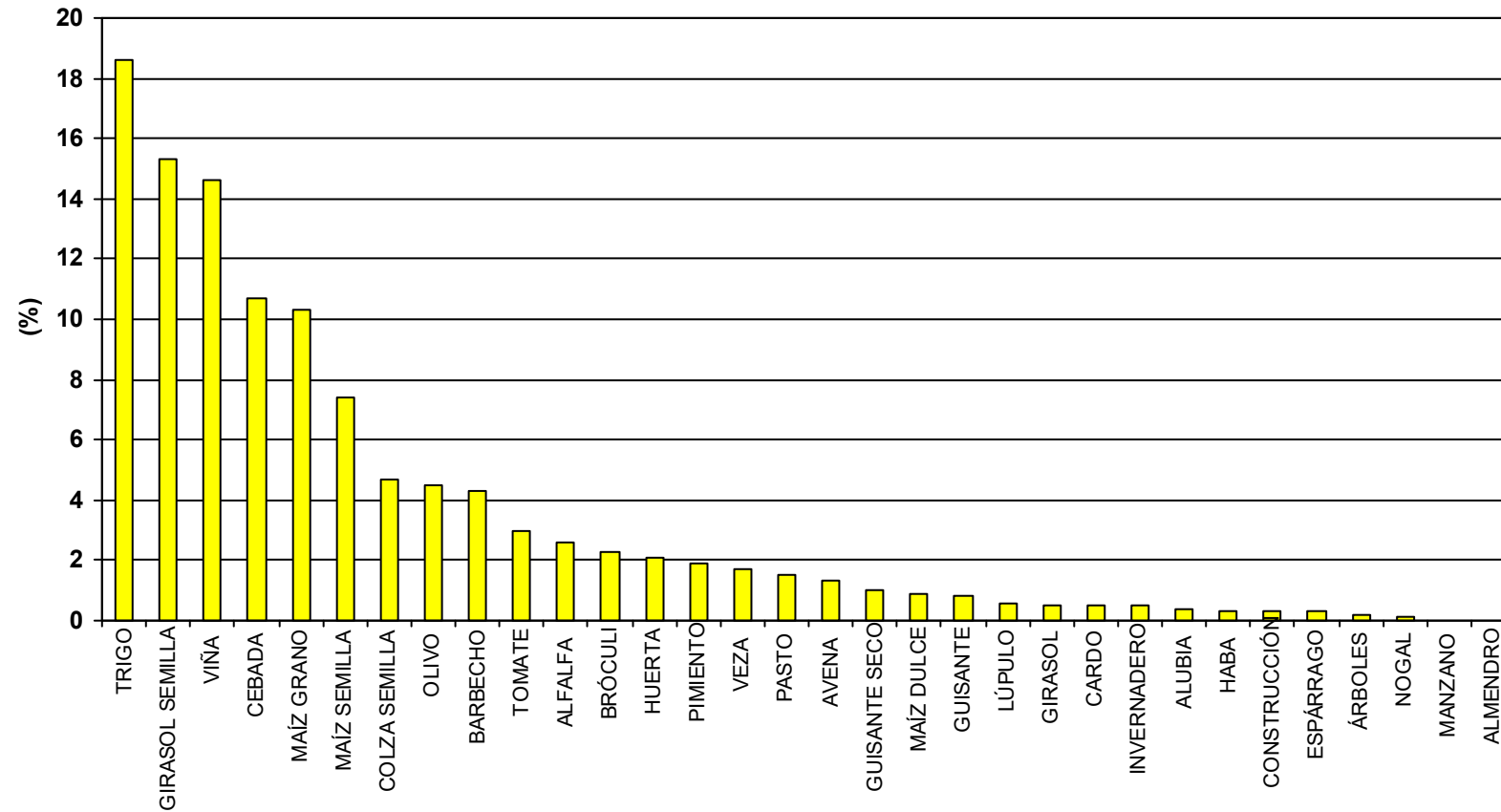
PORCENTAJE DE SUPERFICIE CON DOBLES COSECHAS: 34

NÚMERO DE CULTIVOS DIFERENTES: 27

BALANCE GLOBAL AÑO 2023

Servicio Oferta Agroindustrial

SECTOR V CANAL DE NAVARRA



SUPERFICIE ZONA: 911 ha

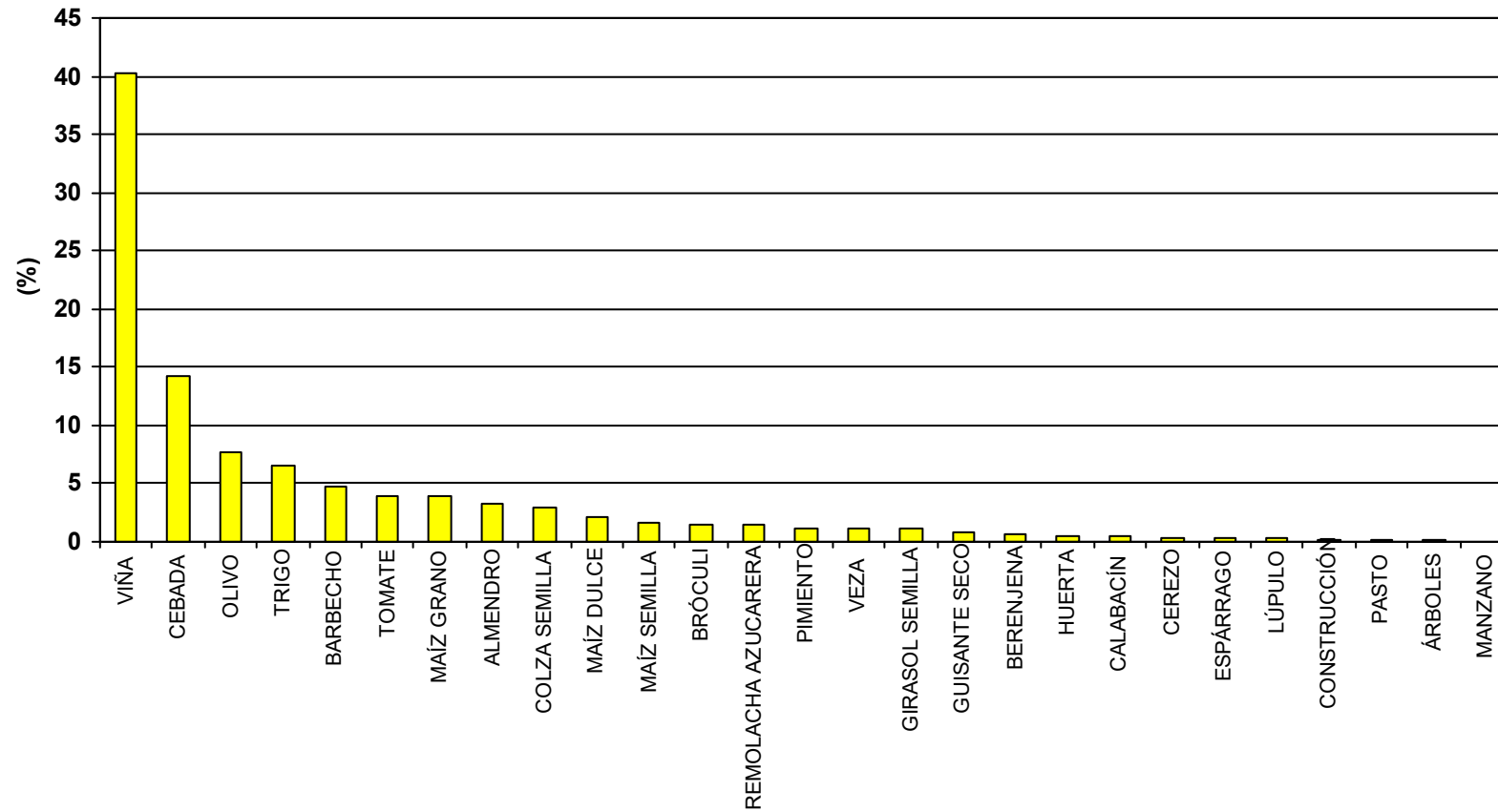
PORCENTAJE DE SUPERFICIE CON DOBLES COSECHAS: 13

NÚMERO DE CULTIVOS DIFERENTES: 27

BALANCE GLOBAL AÑO 2023

Servicio Oferta Agroindustrial

SECTOR VI CANAL DE NAVARRA



SUPERFICIE ZONA: 822 ha

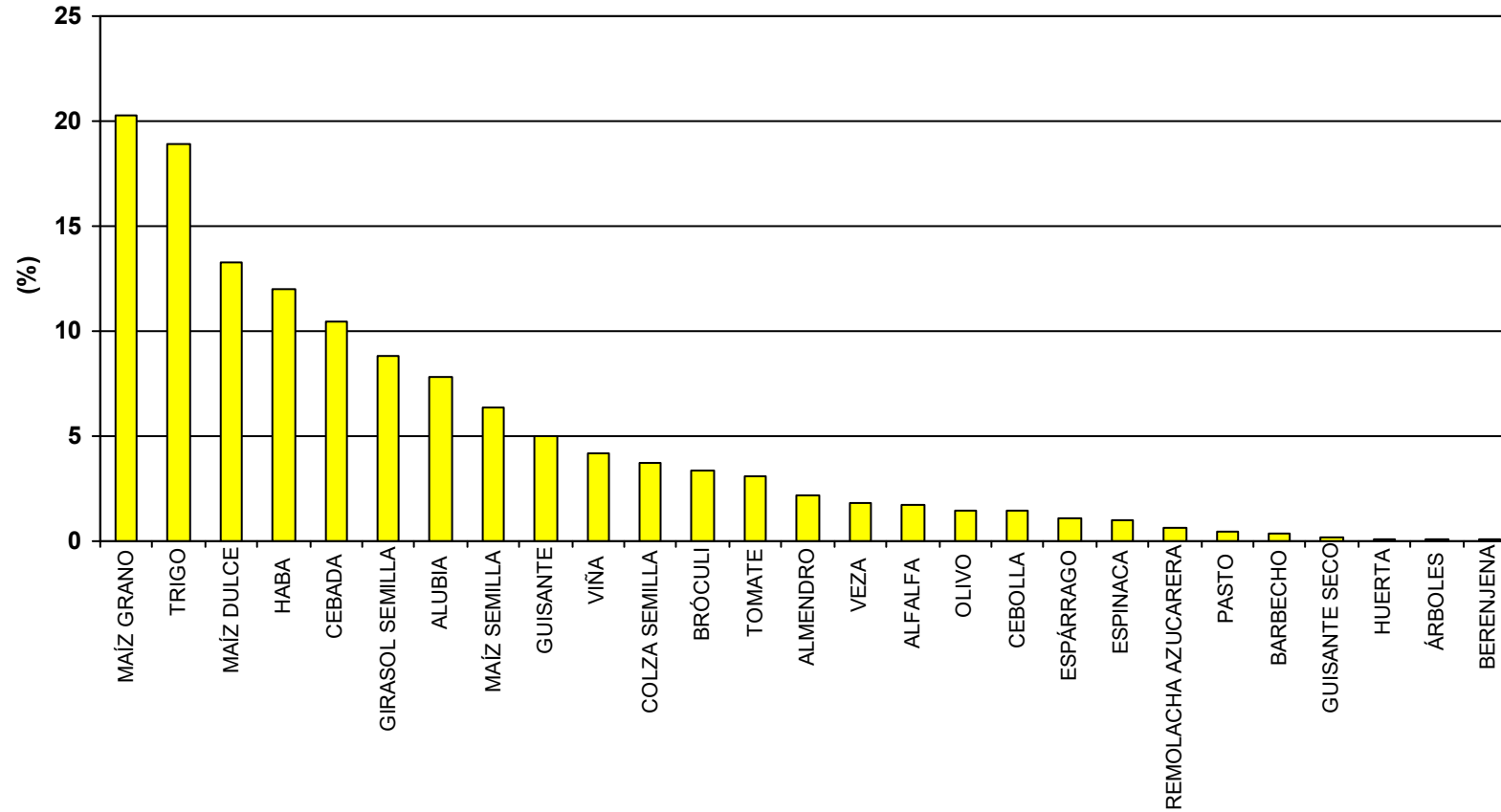
PORCENTAJE DE SUPERFICIE CON DOBLES COSECHAS: 1,4

NÚMERO DE CULTIVOS DIFERENTES: 23

BALANCE GLOBAL AÑO 2023

Servicio Oferta Agroindustrial

SECTOR VII CANAL DE NAVARRA



SUPERFICIE ZONA: 1.538 ha

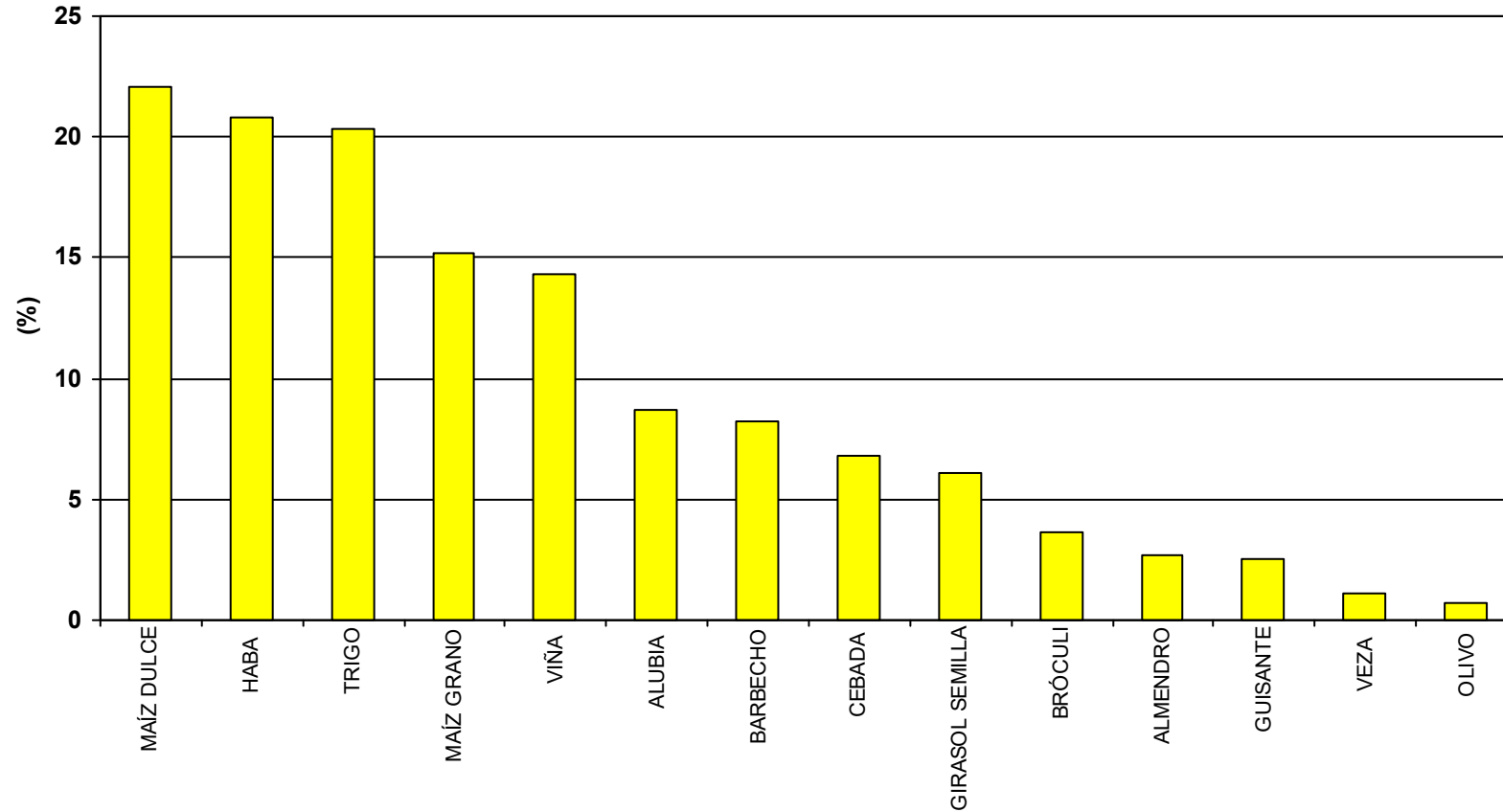
PORCENTAJE DE SUPERFICIE CON DOBLES COSECHAS: 30

NÚMERO DE CULTIVOS DIFERENTES: 24

BALANCE GLOBAL AÑO 2023

Servicio Oferta Agroindustrial

SECTOR VIII CANAL DE NAVARRA



SUPERFICIE ZONA: 247 ha

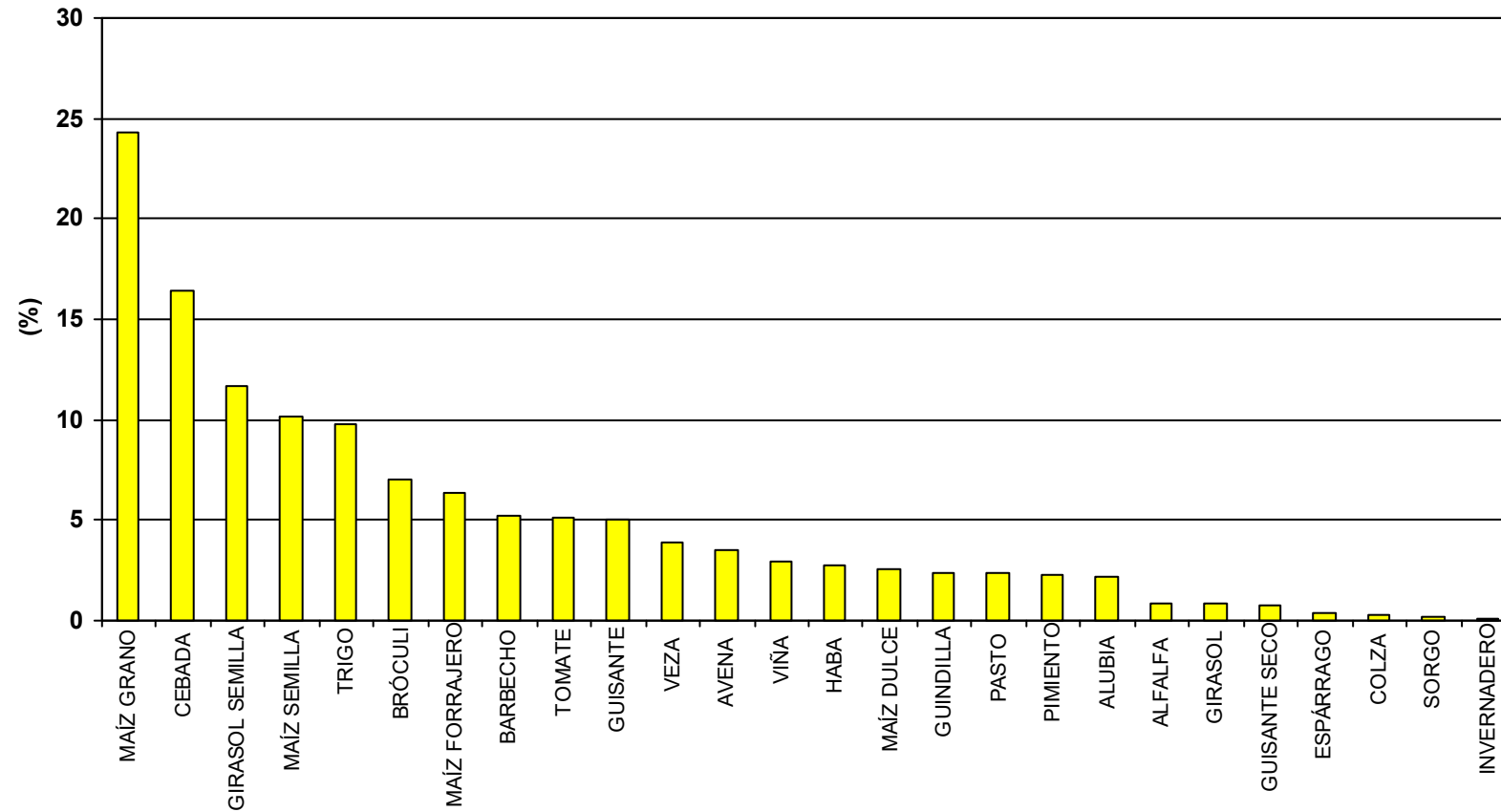
PORCENTAJE DE SUPERFICIE CON DOBLES COSECHAS: 33

NÚMERO DE CULTIVOS DIFERENTES: 13

BALANCE GLOBAL AÑO 2023

Servicio Oferta Agroindustrial

SECTOR X CANAL DE NAVARRA



SUPERFICIE ZONA: 1.101 ha

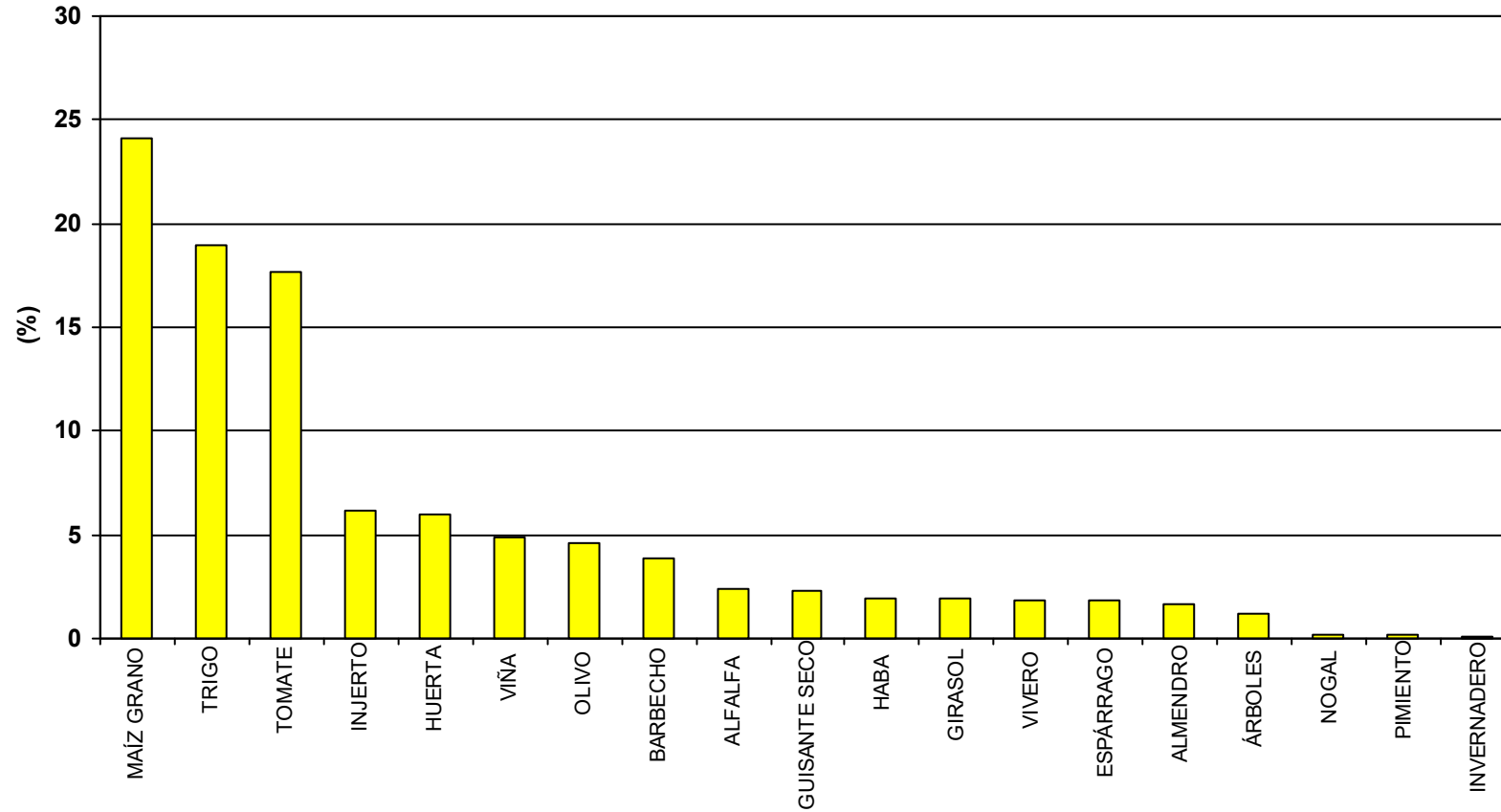
PORCENTAJE DE SUPERFICIE CON DOBLES COSECHAS: 30

NÚMERO DE CULTIVOS DIFERENTES: 24

BALANCE GLOBAL AÑO 2023

Servicio Oferta Agroindustrial

SECTOR XXII ARG 1 CANAL DE NAVARRA



SUPERFICIE ZONA: 186 ha

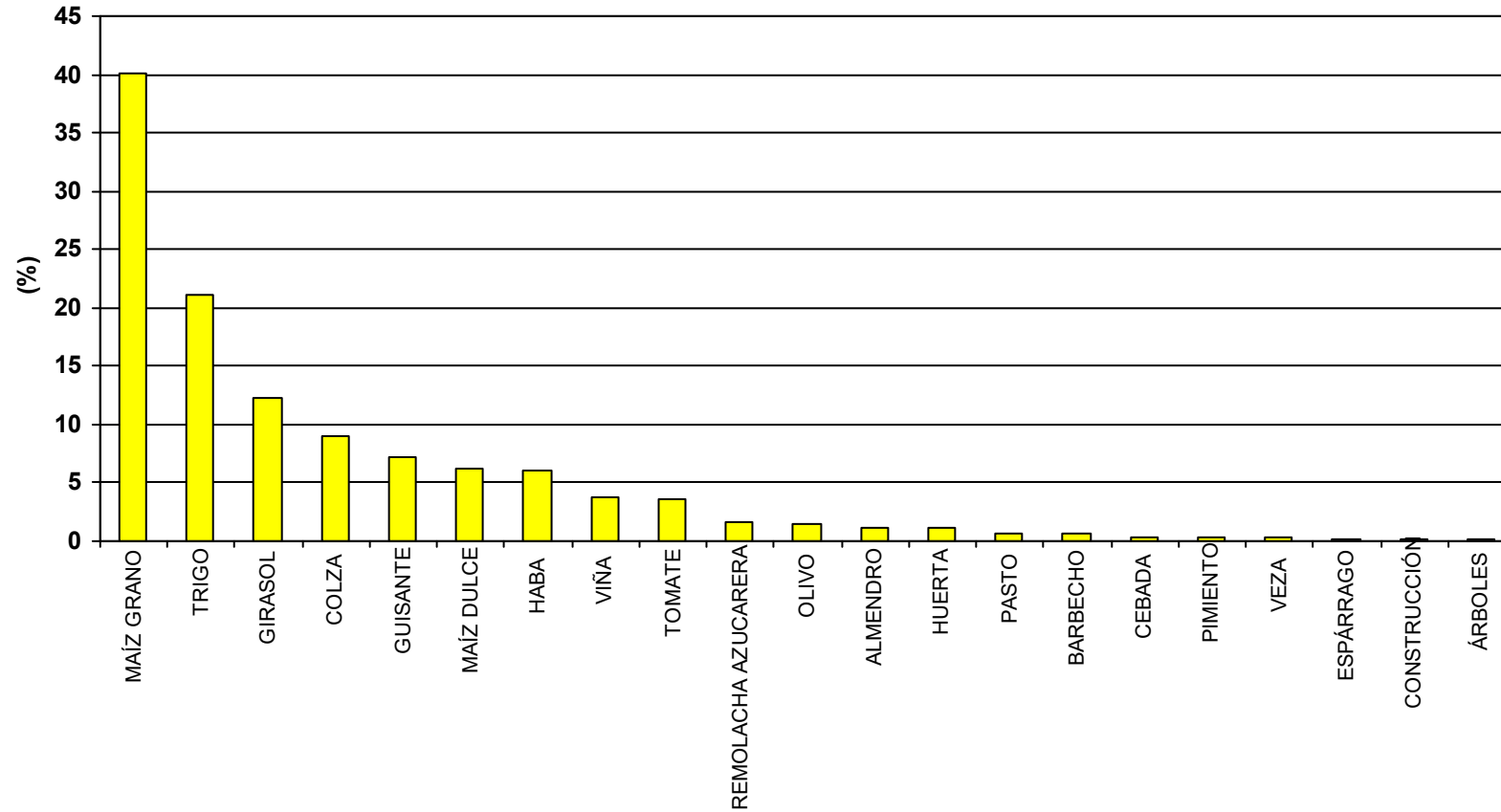
PORCENTAJE DE SUPERFICIE CON DOBLES COSECHAS: 1,9

NÚMERO DE CULTIVOS DIFERENTES: 14

BALANCE GLOBAL AÑO 2023

Servicio Oferta Agroindustrial

SECTOR XXII ARG 2 CANAL DE NAVARRA



SUPERFICIE ZONA: 1.445 ha

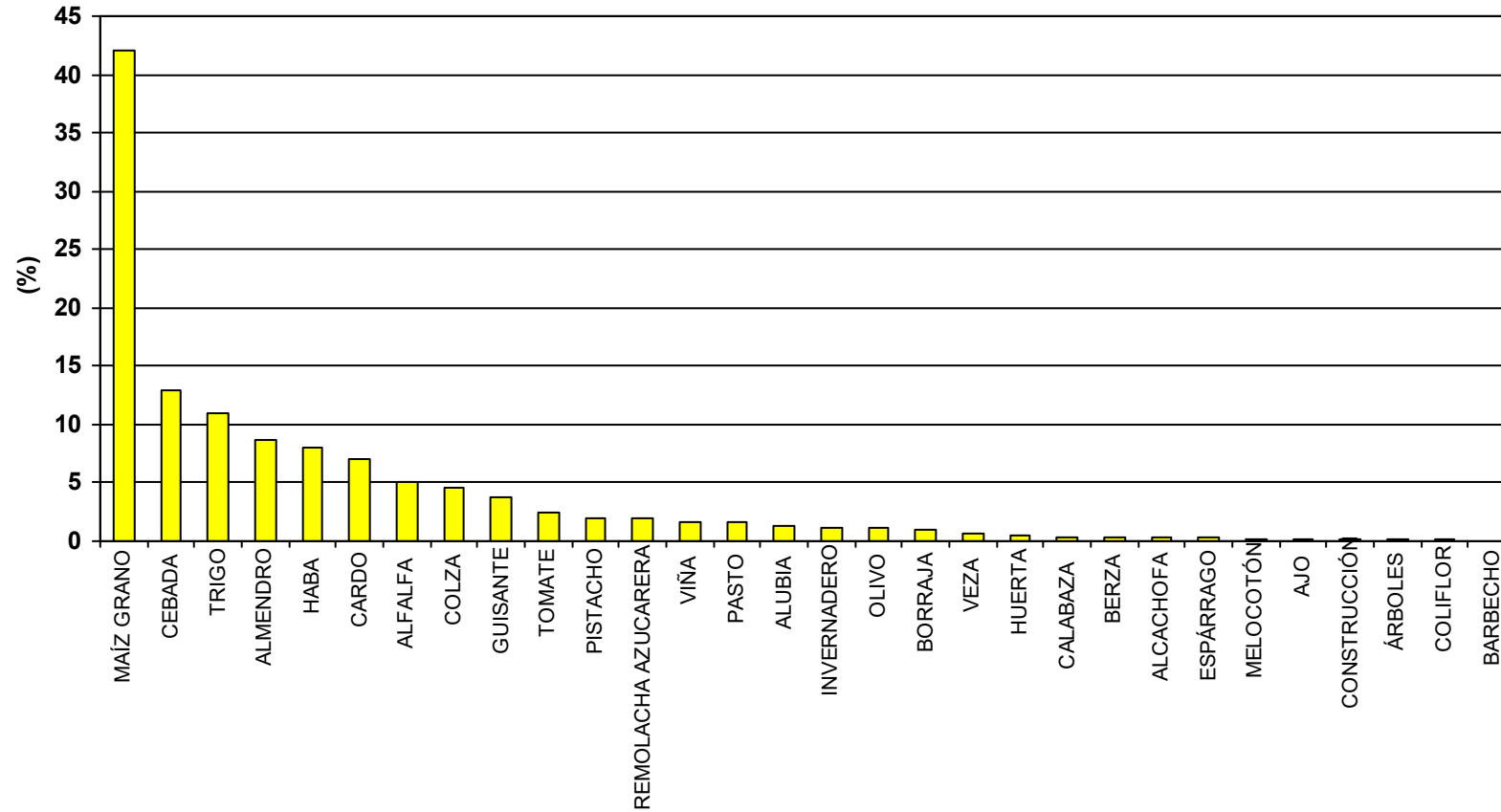
PORCENTAJE DE SUPERFICIE CON DOBLES COSECHAS: 17

NÚMERO DE CULTIVOS DIFERENTES: 17

BALANCE GLOBAL AÑO 2023

Servicio Oferta Agroindustrial

SECTOR XXII ARG 3 CANAL DE NAVARRA



SUPERFICIE ZONA: 424 ha

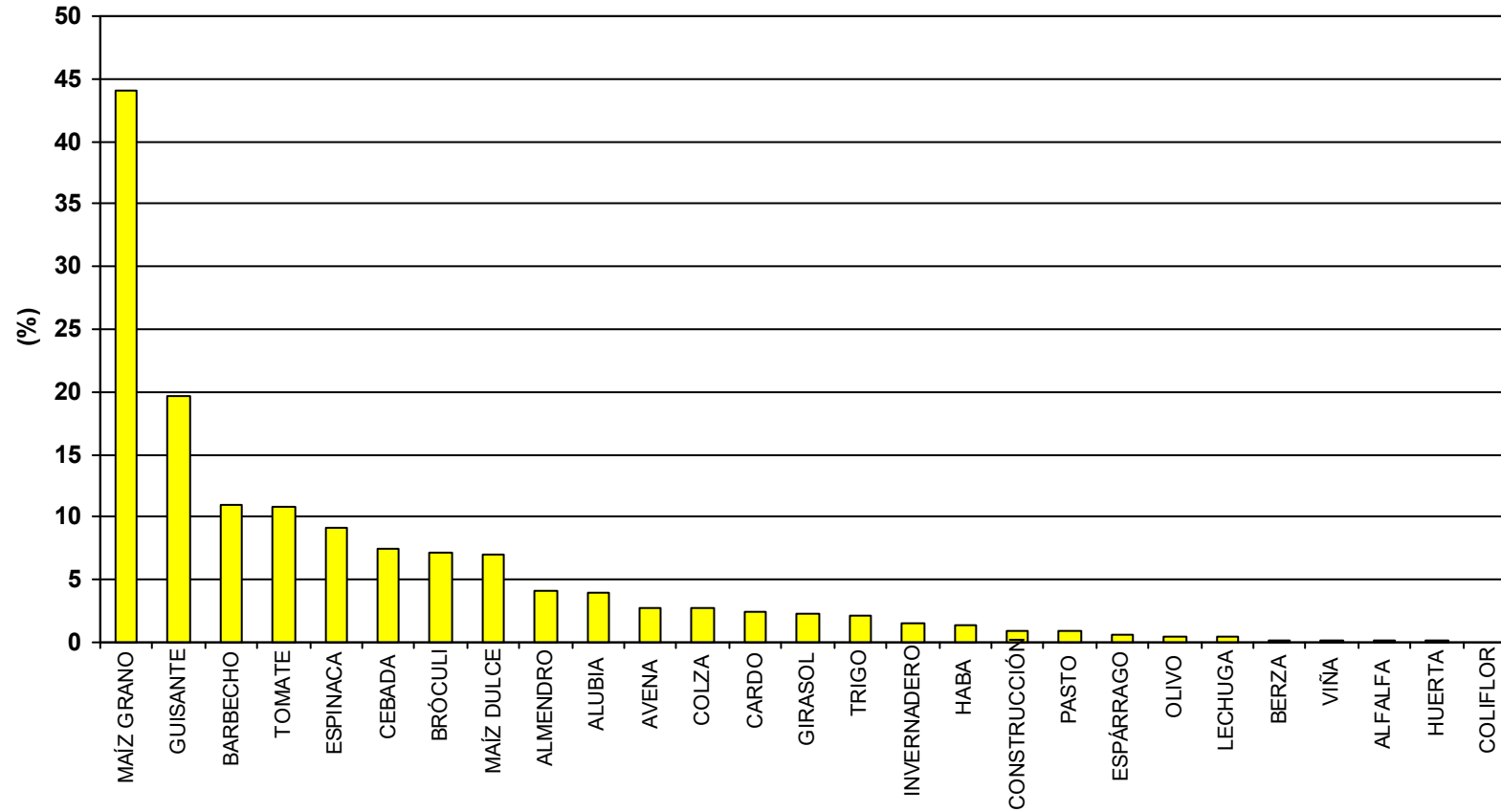
PORCENTAJE DE SUPERFICIE CON DOBLES COSECHAS: 20

NÚMERO DE CULTIVOS DIFERENTES: 25

BALANCE GLOBAL AÑO 2023

Servicio Oferta Agroindustrial

SECTOR XXII ARG 4 CANAL DE NAVARRA



SUPERFICIE ZONA: 1.012 ha

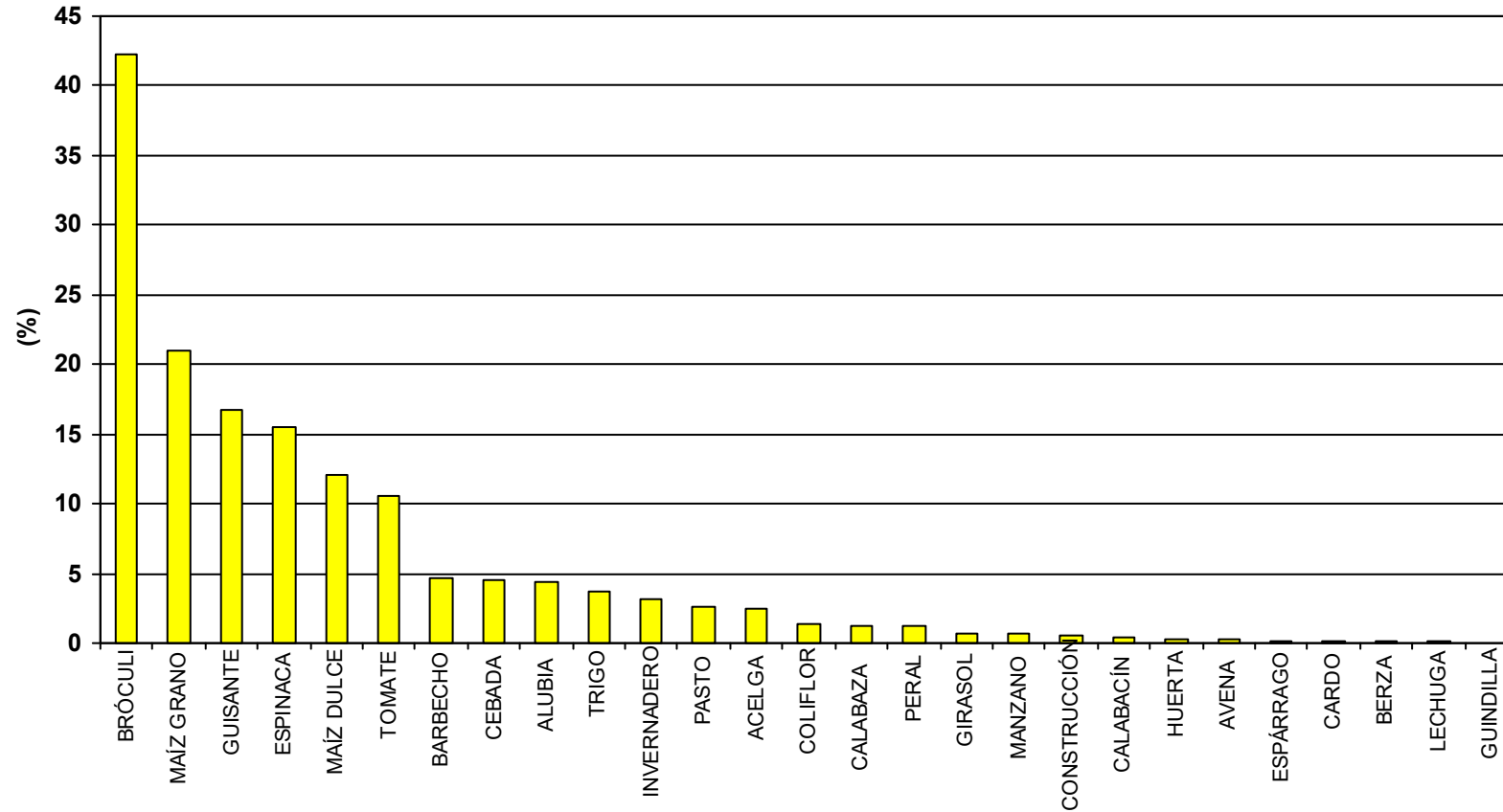
PORCENTAJE DE SUPERFICIE CON DOBLES COSECHAS: 44

NÚMERO DE CULTIVOS DIFERENTES: 23

BALANCE GLOBAL AÑO 2023

Servicio Oferta Agroindustrial

SECTOR XXII ARG 5 CANAL DE NAVARRA



SUPERFICIE ZONA: 687 ha

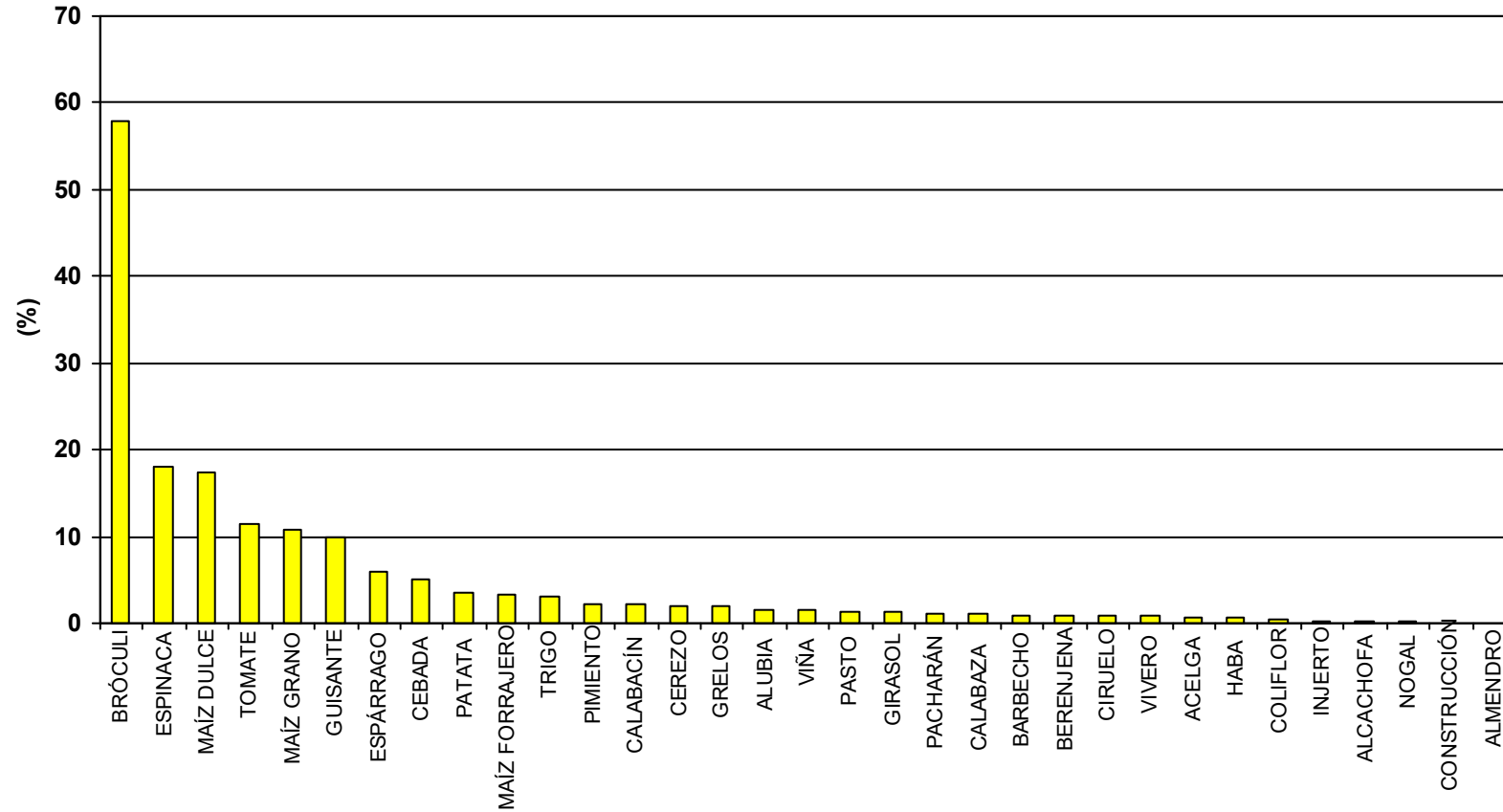
PORCENTAJE DE SUPERFICIE CON DOBLES COSECHAS: 52

NÚMERO DE CULTIVOS DIFERENTES: 23

BALANCE GLOBAL AÑO 2023

Servicio Oferta Agroindustrial

SECTOR XXII ARG 6 CANAL DE NAVARRA



SUPERFICIE ZONA: 802 ha

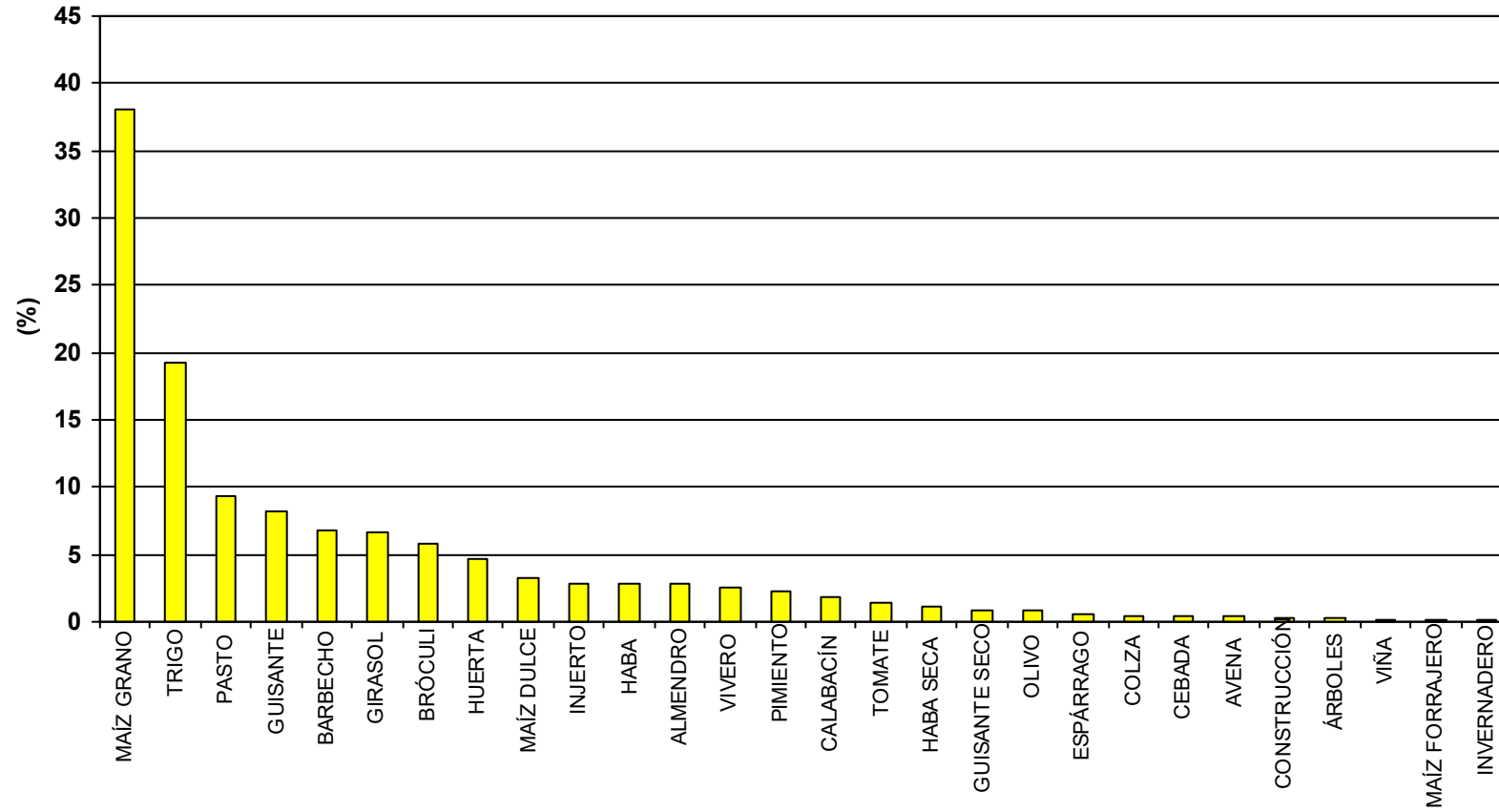
PORCENTAJE DE SUPERFICIE CON DOBLES COSECHAS: 69

NÚMERO DE CULTIVOS DIFERENTES: 30

BALANCE GLOBAL AÑO 2023

Servicio Oferta Agroindustrial

SECTOR XXIII CANAL DE NAVARRA



SUPERFICIE ZONA: 437 ha

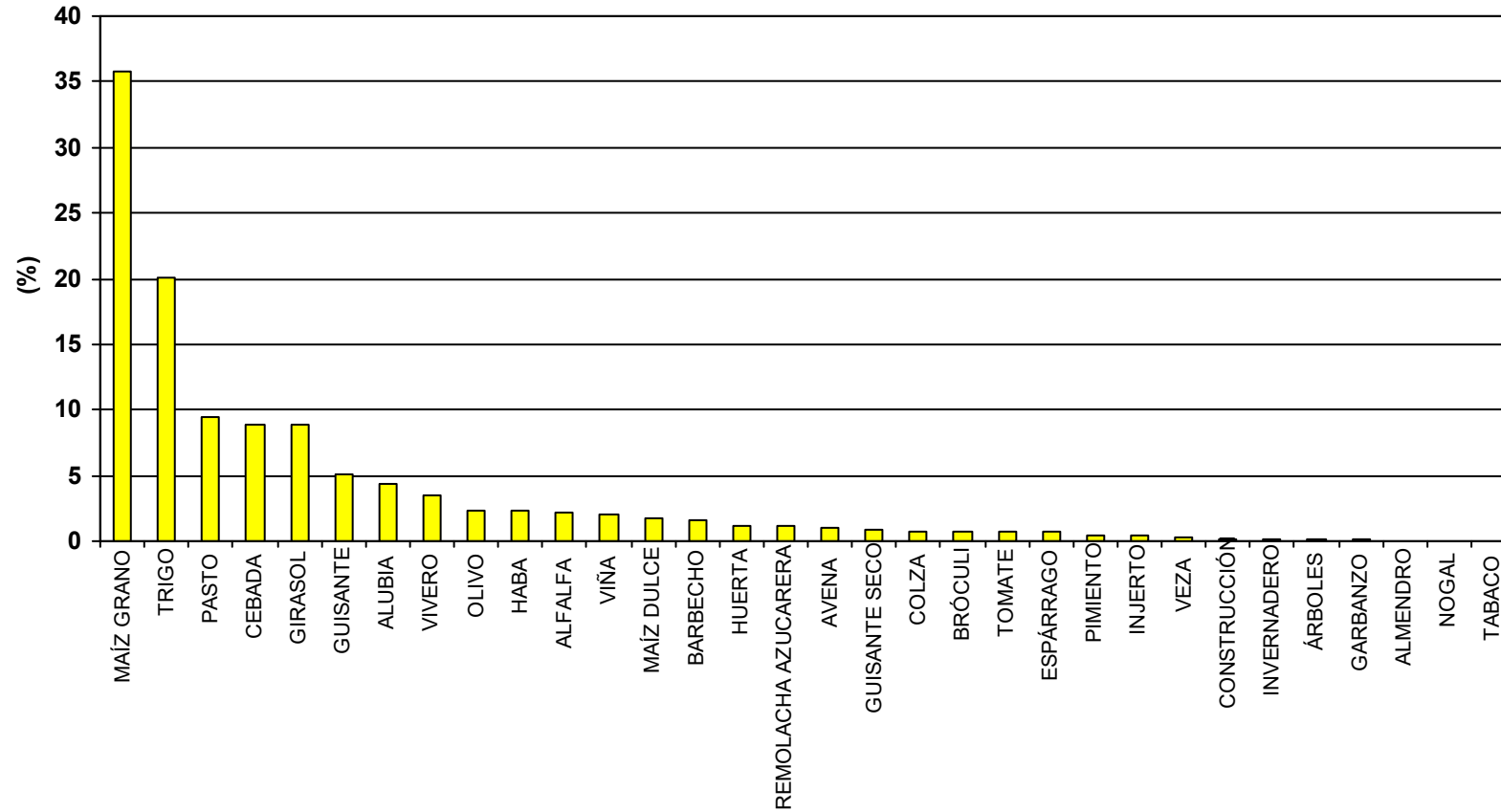
PORCENTAJE DE SUPERFICIE CON DOBLES COSECHAS: 24

NÚMERO DE CULTIVOS DIFERENTES: 22

BALANCE GLOBAL AÑO 2023

Servicio Oferta Agroindustrial

SECTOR XXIV CANAL DE NAVARRA



SUPERFICIE ZONA: 1.959 ha

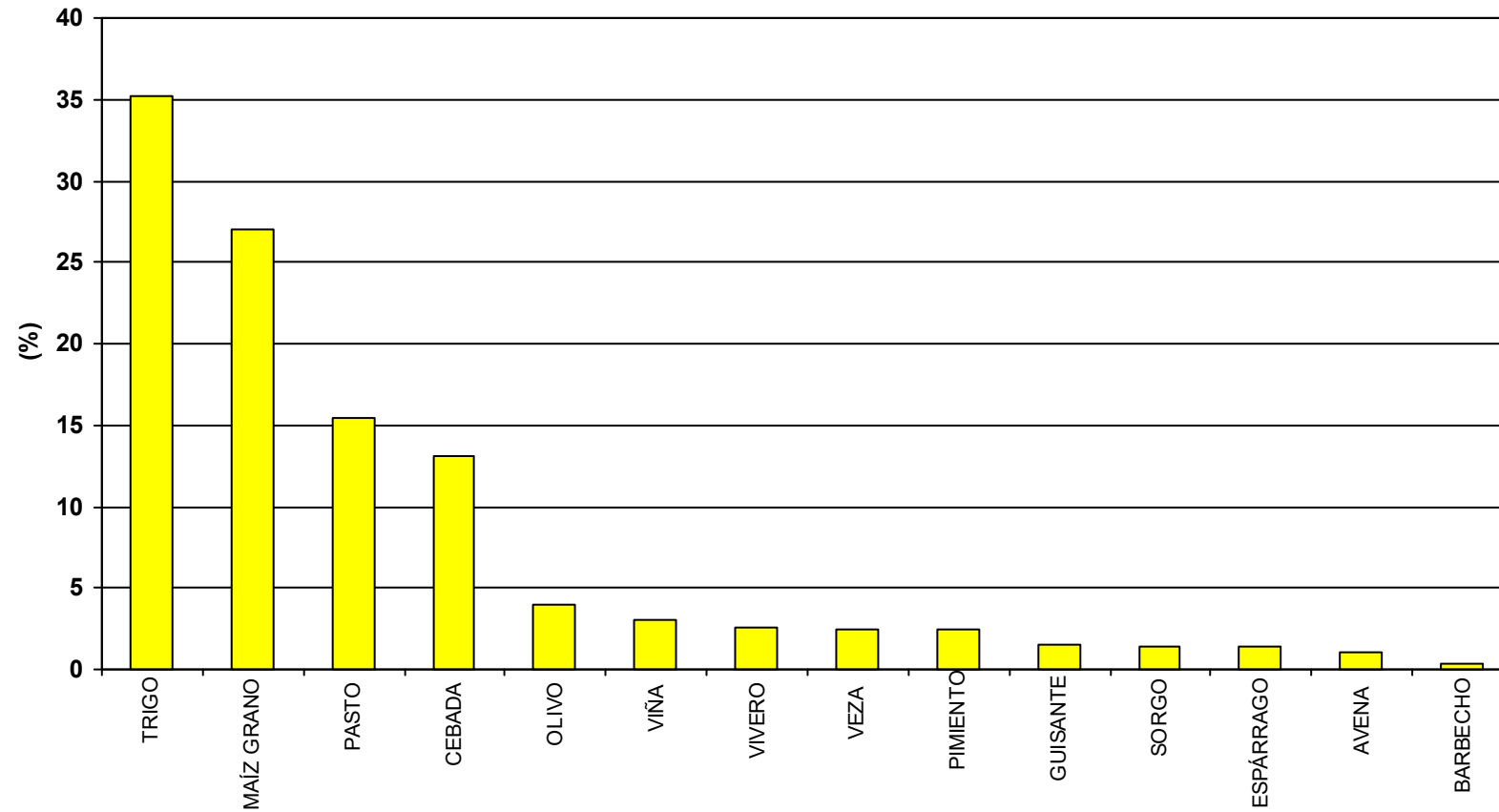
PORCENTAJE DE SUPERFICIE CON DOBLES COSECHAS: 17

NÚMERO DE CULTIVOS DIFERENTES: 26

BALANCE GLOBAL AÑO 2023

Servicio Oferta Agroindustrial

SECTOR XXV CANAL DE NAVARRA



SUPERFICIE ZONA: 305 ha

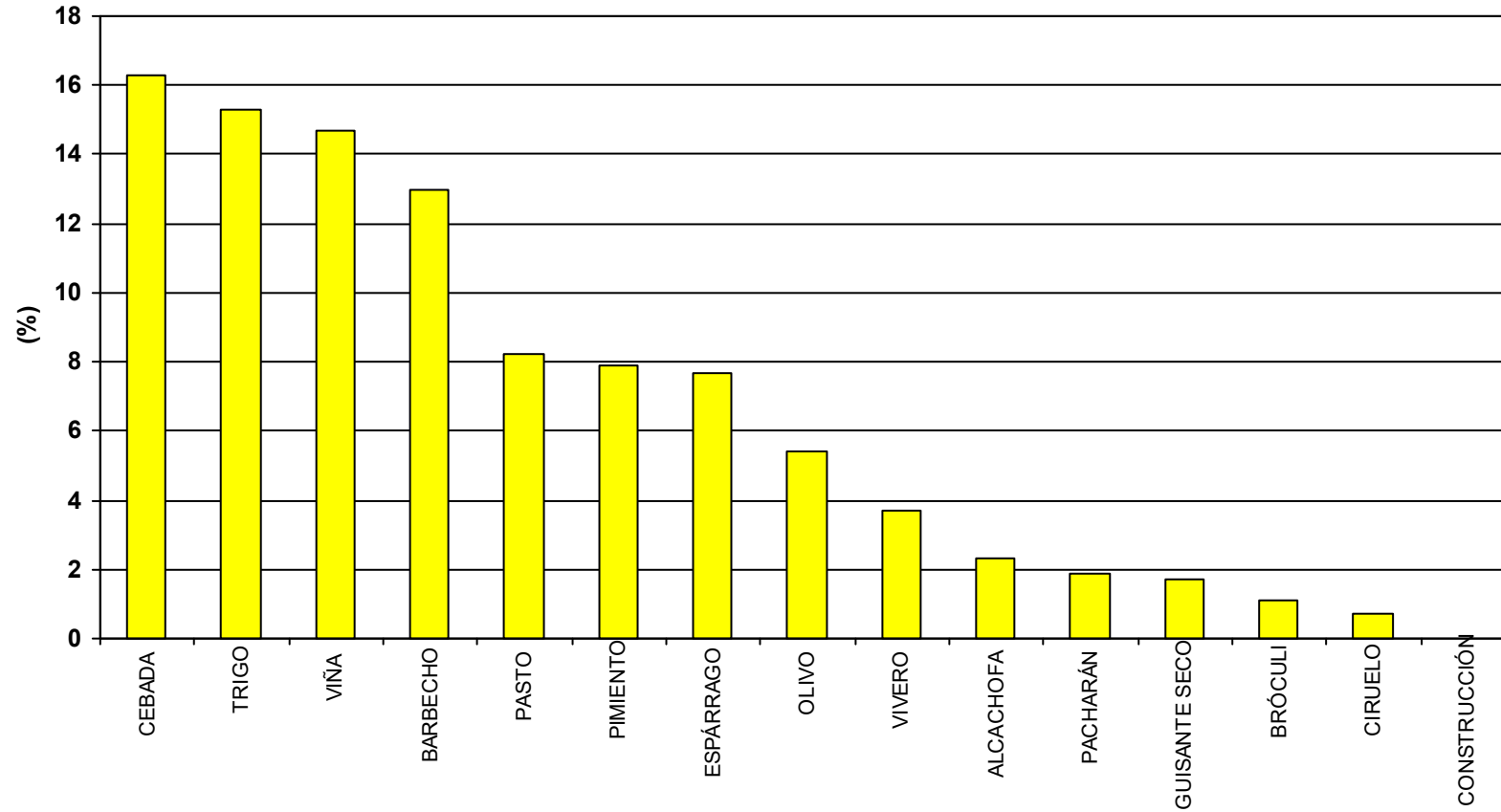
PORCENTAJE DE SUPERFICIE CON DOBLES COSECHAS: 11

NÚMERO DE CULTIVOS DIFERENTES: 12

BALANCE GLOBAL AÑO 2023

Servicio Oferta Agroindustrial

SECTOR XXVI EGA 1 CANAL DE NAVARRA



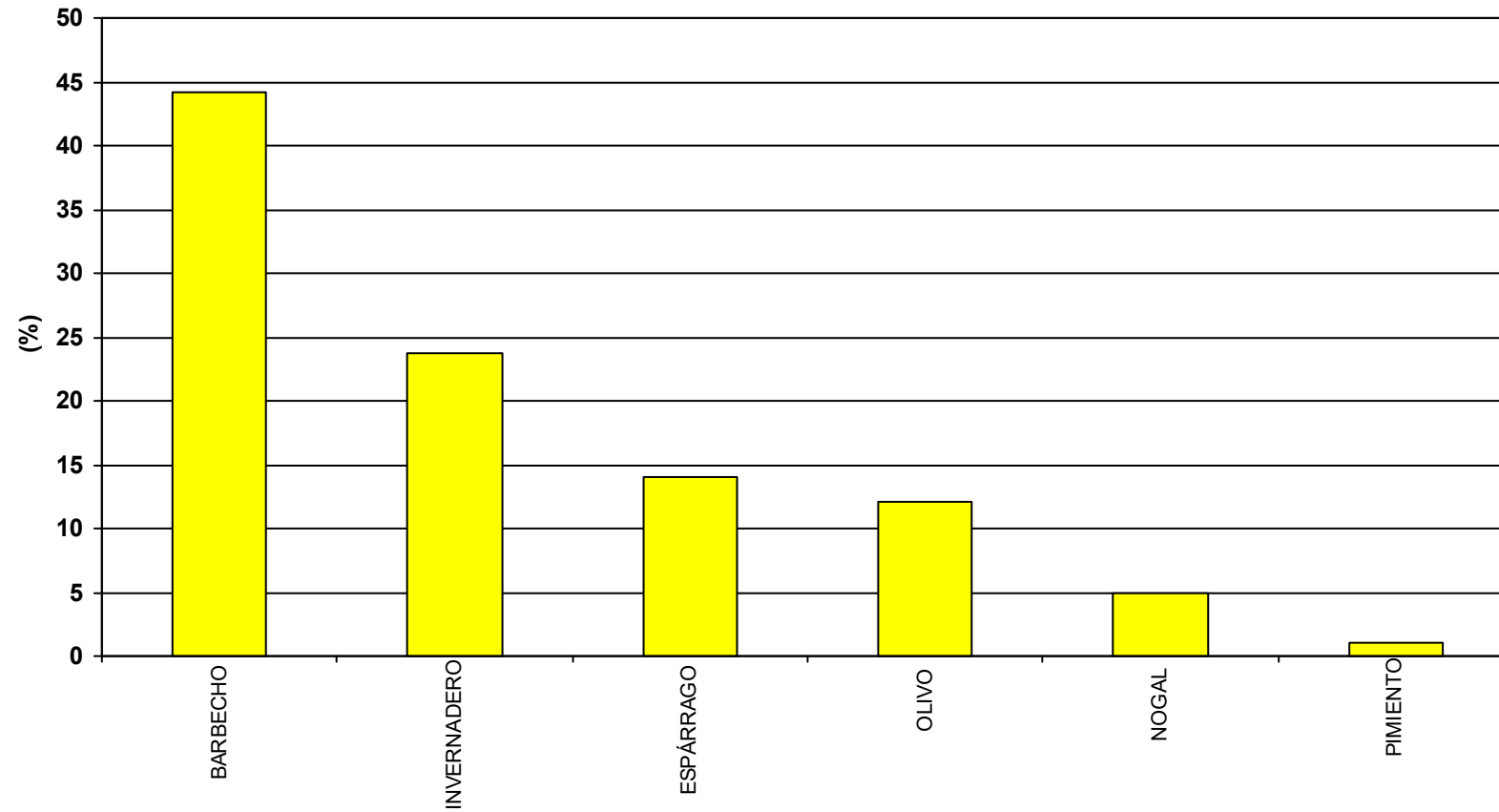
SUPERFICIE ZONA: 121 ha

NÚMERO DE CULTIVOS DIFERENTES: 12

BALANCE GLOBAL AÑO 2023

Servicio Oferta Agroindustrial

SESMA I Y II



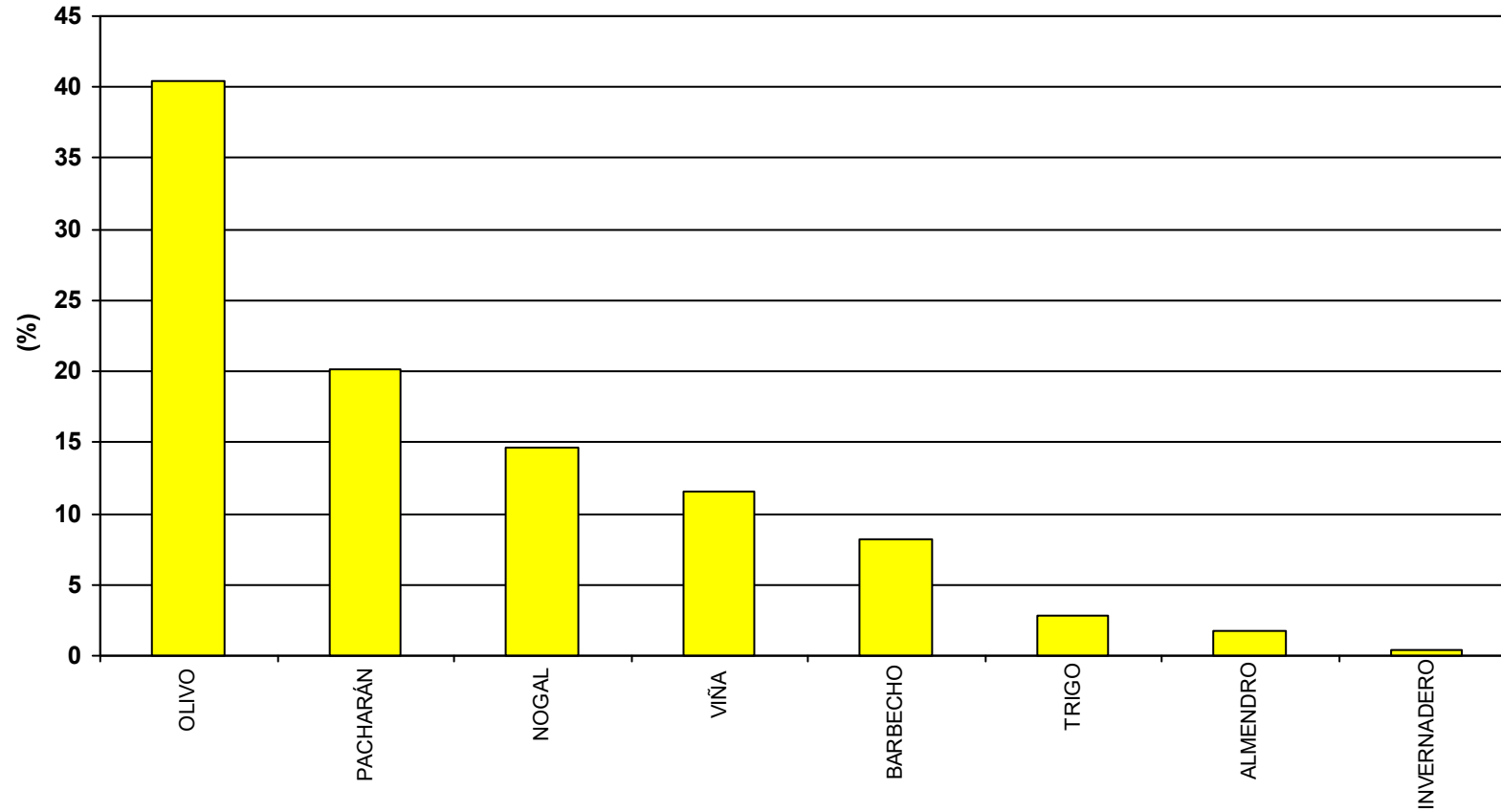
SUPERFICIE ZONA: 24 ha

NÚMERO DE CULTIVOS DIFERENTES: 4

BALANCE GLOBAL AÑO 2023

Servicio Oferta Agroindustrial

SESMA III



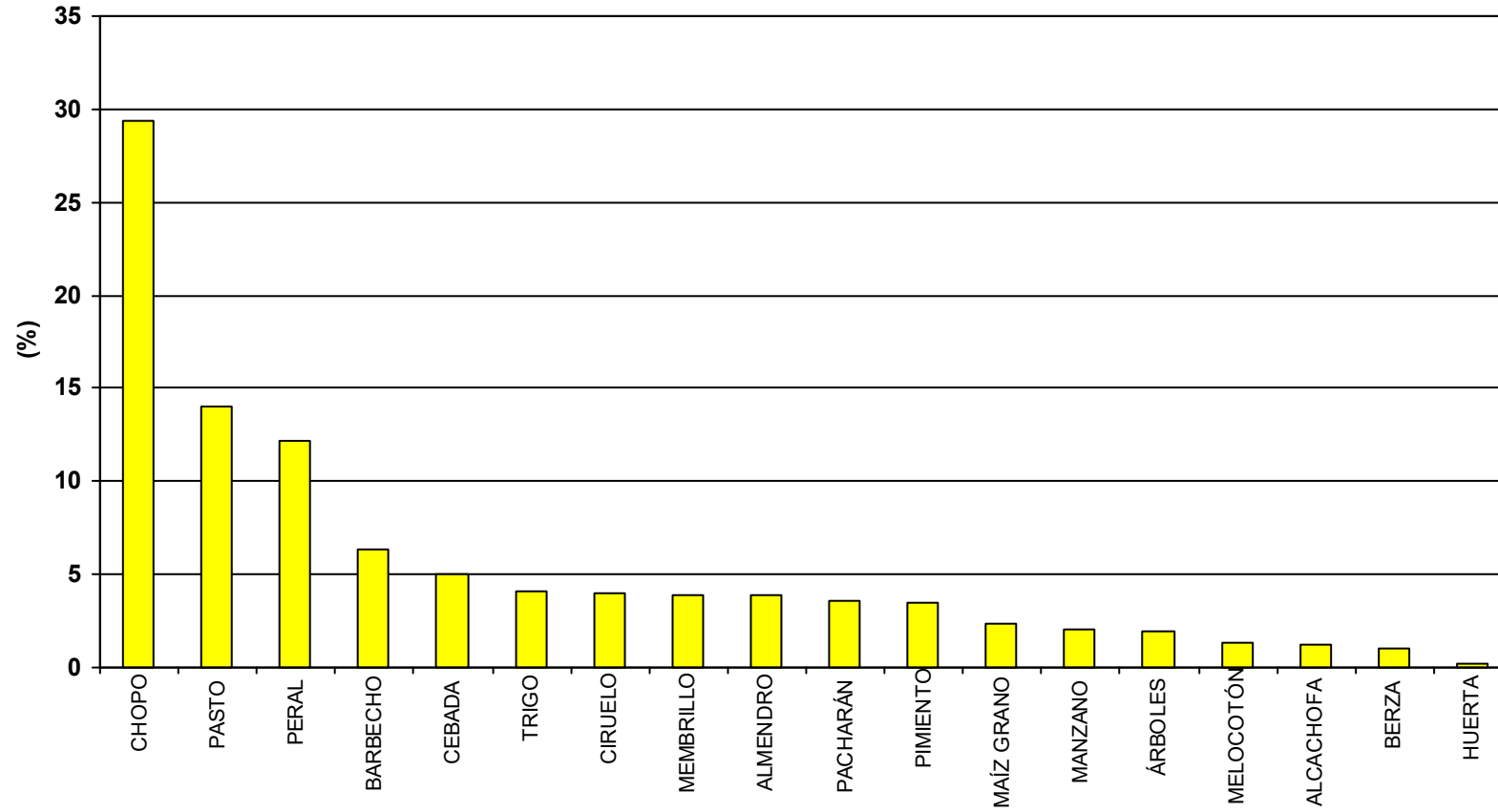
SUPERFICIE ZONA: 133 ha

NÚMERO DE CULTIVOS DIFERENTES: 6

BALANCE GLOBAL AÑO 2023

Servicio Oferta Agroindustrial

SOTO COMUNAL DE MENDAVIA



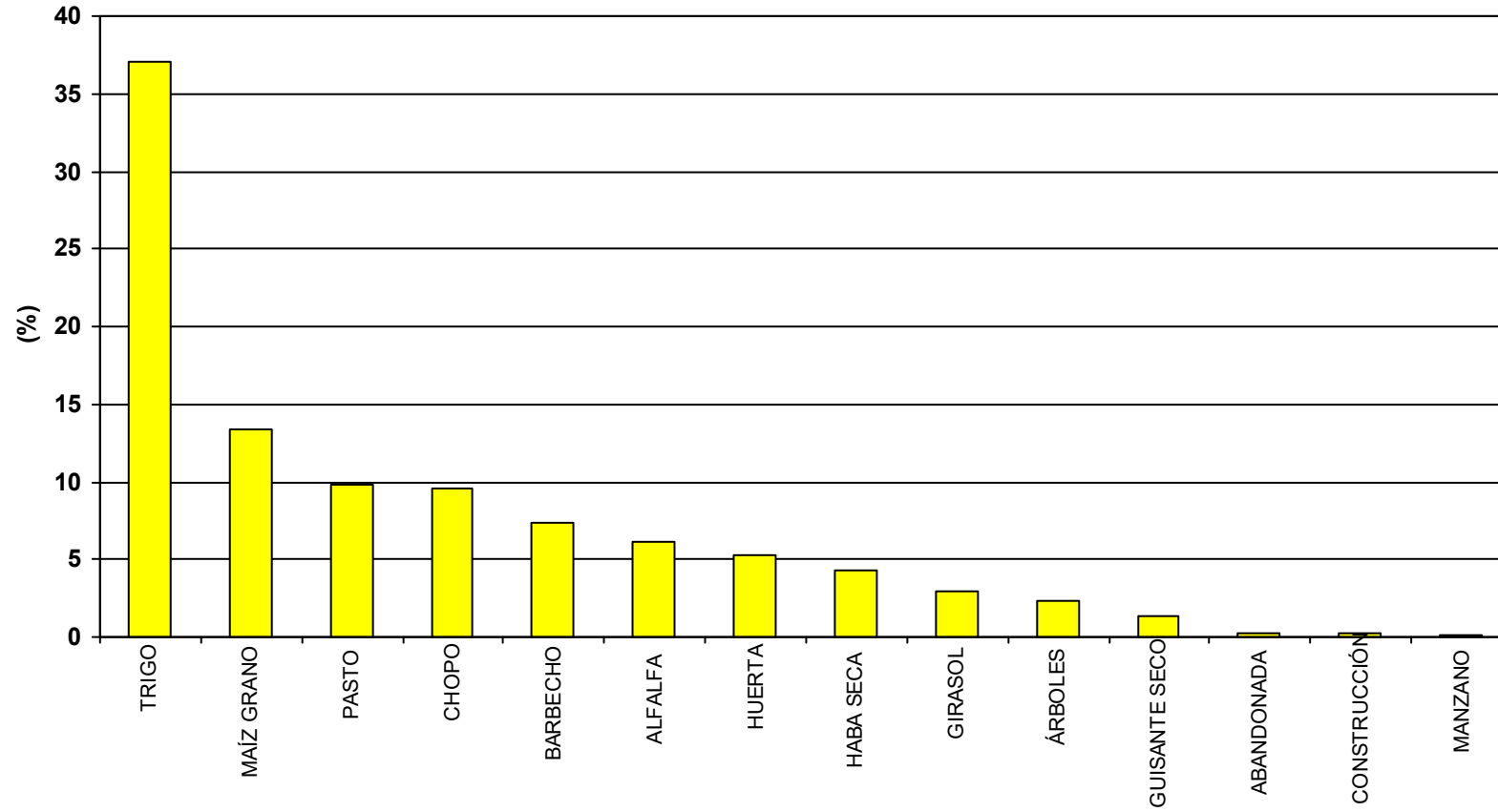
SUPERFICIE ZONA: 54 ha

NÚMERO DE CULTIVOS DIFERENTES: 15

BALANCE GLOBAL AÑO 2023

Servicio Oferta Agroindustrial

SOTO DE AIBAR



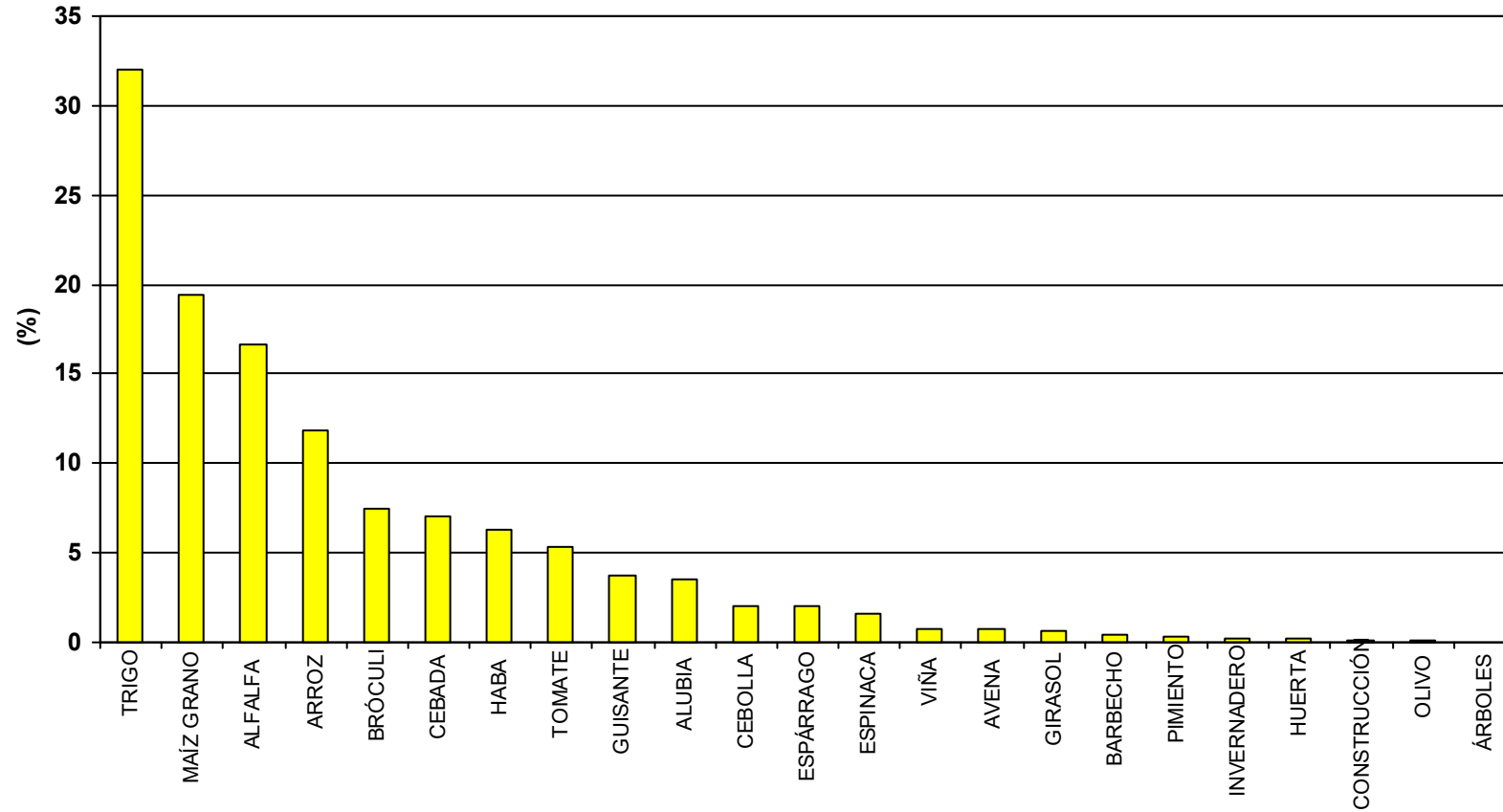
SUPERFICIE ZONA: 102 ha

NÚMERO DE CULTIVOS DIFERENTES: 9

BALANCE GLOBAL AÑO 2023

Servicio Oferta Agroindustrial

TRAIBUENAS (BAYUNGA)



SUPERFICIE ZONA: 719 ha

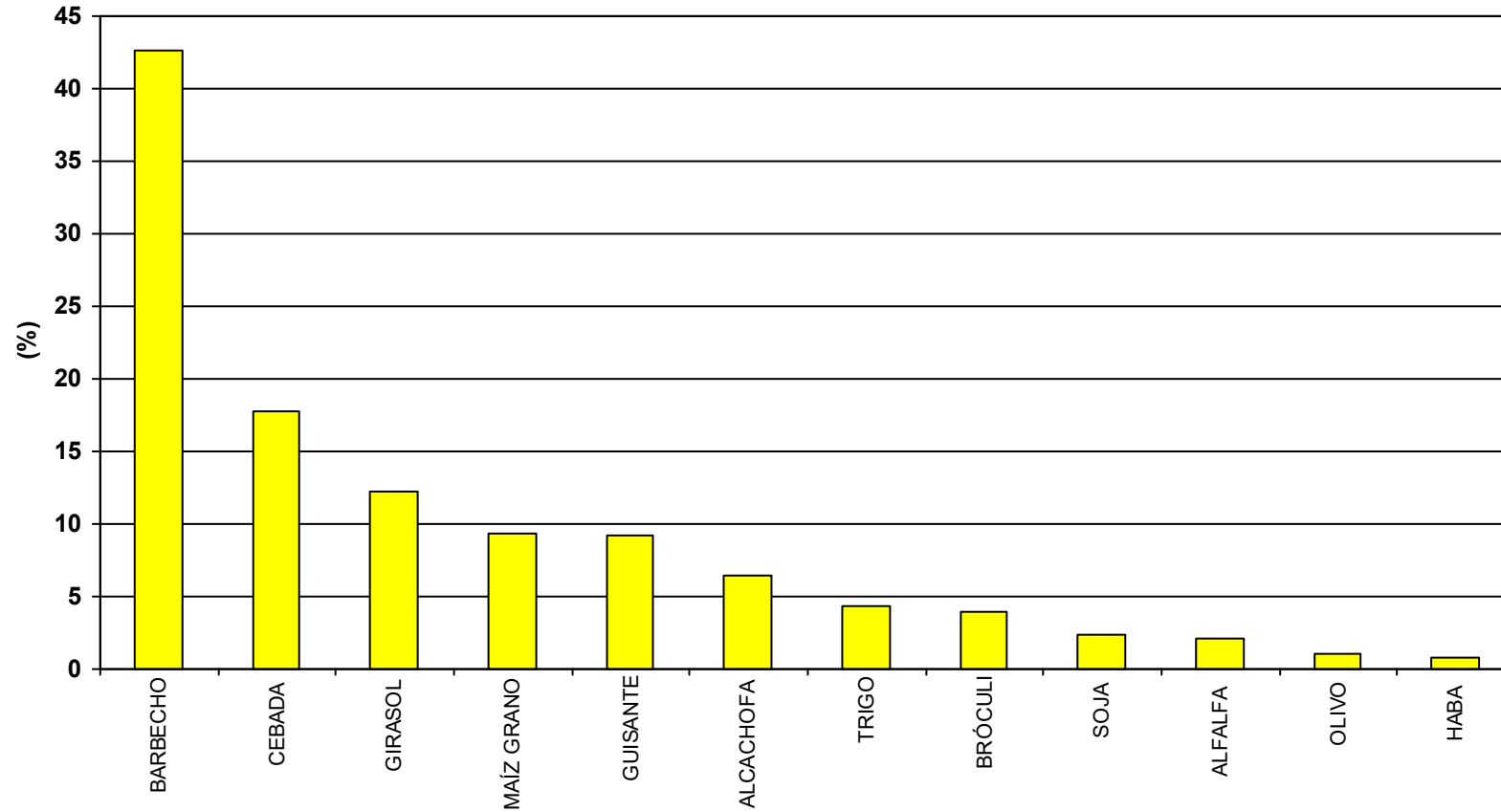
PORCENTAJE DE SUPERFICIE CON DOBLES COSECHAS: 22

NÚMERO DE CULTIVOS DIFERENTES: 18

BALANCE GLOBAL AÑO 2023

Servicio Oferta Agroindustrial

TUDELA-MONTES DE CIERZO



SUPERFICIE ZONA: 614 ha

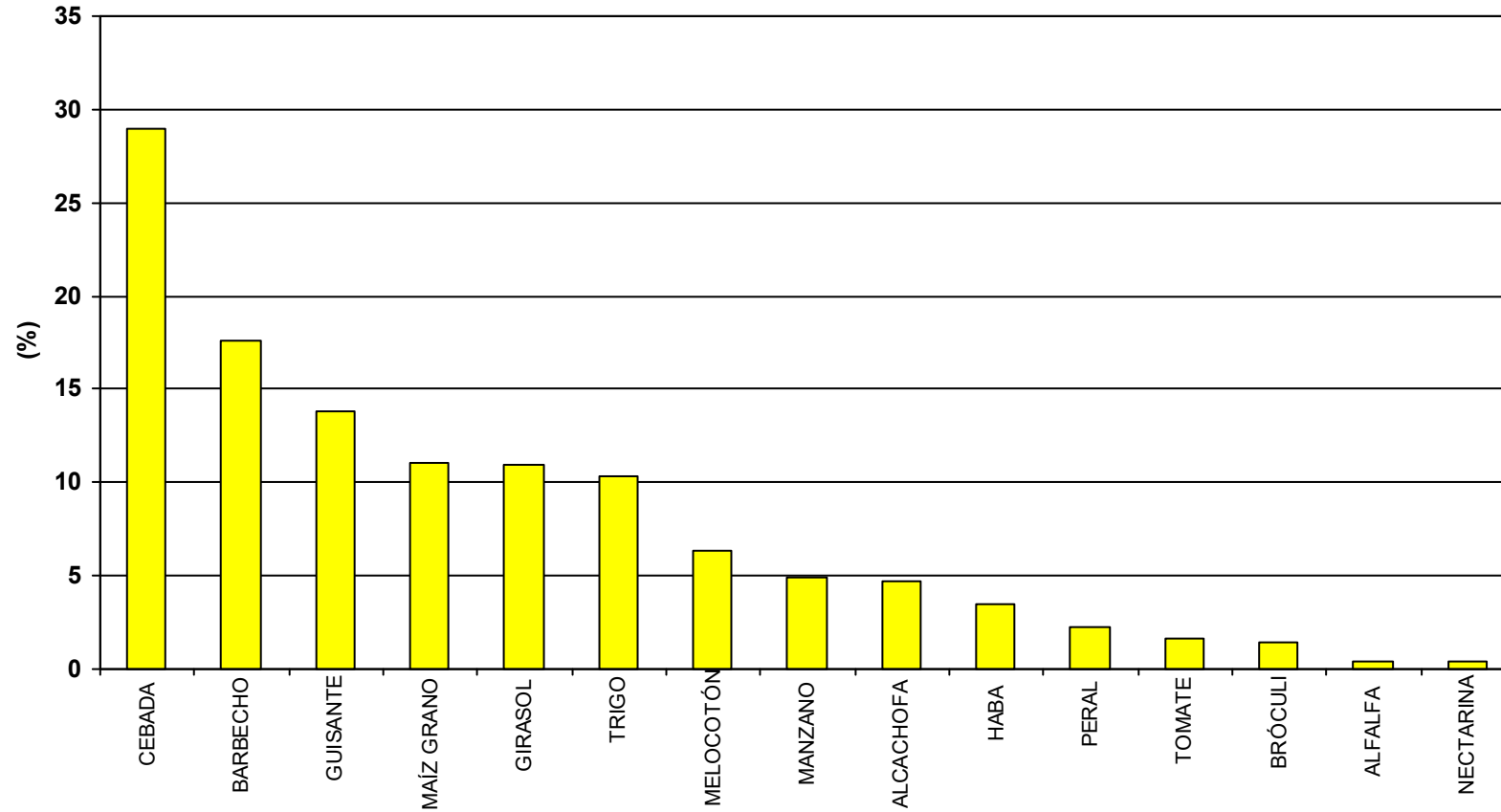
PORCENTAJE DE SUPERFICIE CON DOBLES COSECHAS: 12

NÚMERO DE CULTIVOS DIFERENTES: 11

BALANCE GLOBAL AÑO 2023

Servicio Oferta Agroindustrial

TUDELA-MONTES DE CIERZO II



SUPERFICIE ZONA: 1.157 ha

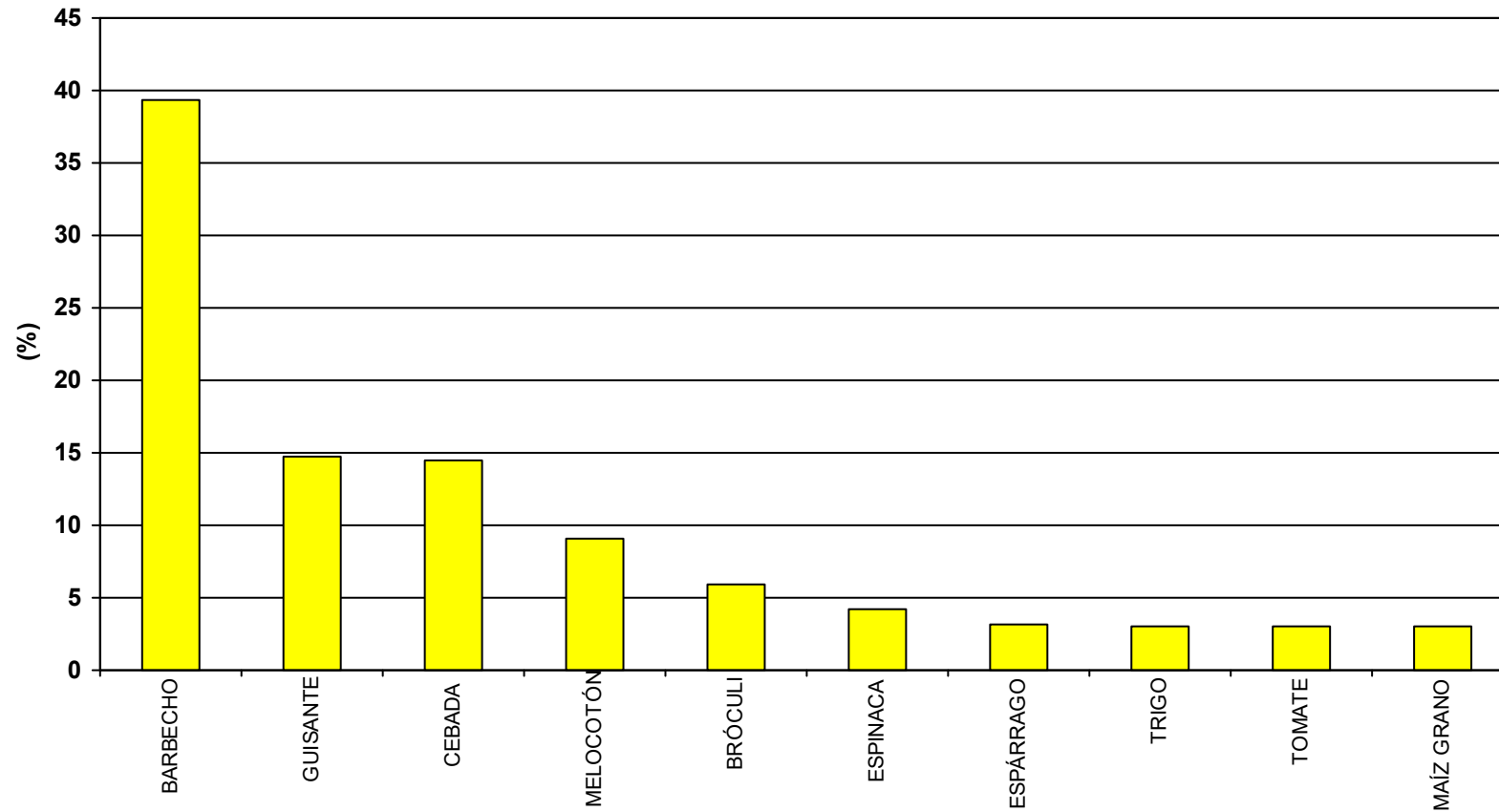
PORCENTAJE DE SUPERFICIE CON DOBLES COSECHAS: 18

NÚMERO DE CULTIVOS DIFERENTES: 14

BALANCE GLOBAL AÑO 2023

Servicio Oferta Agroindustrial

TUDELA-VALDETELLAS



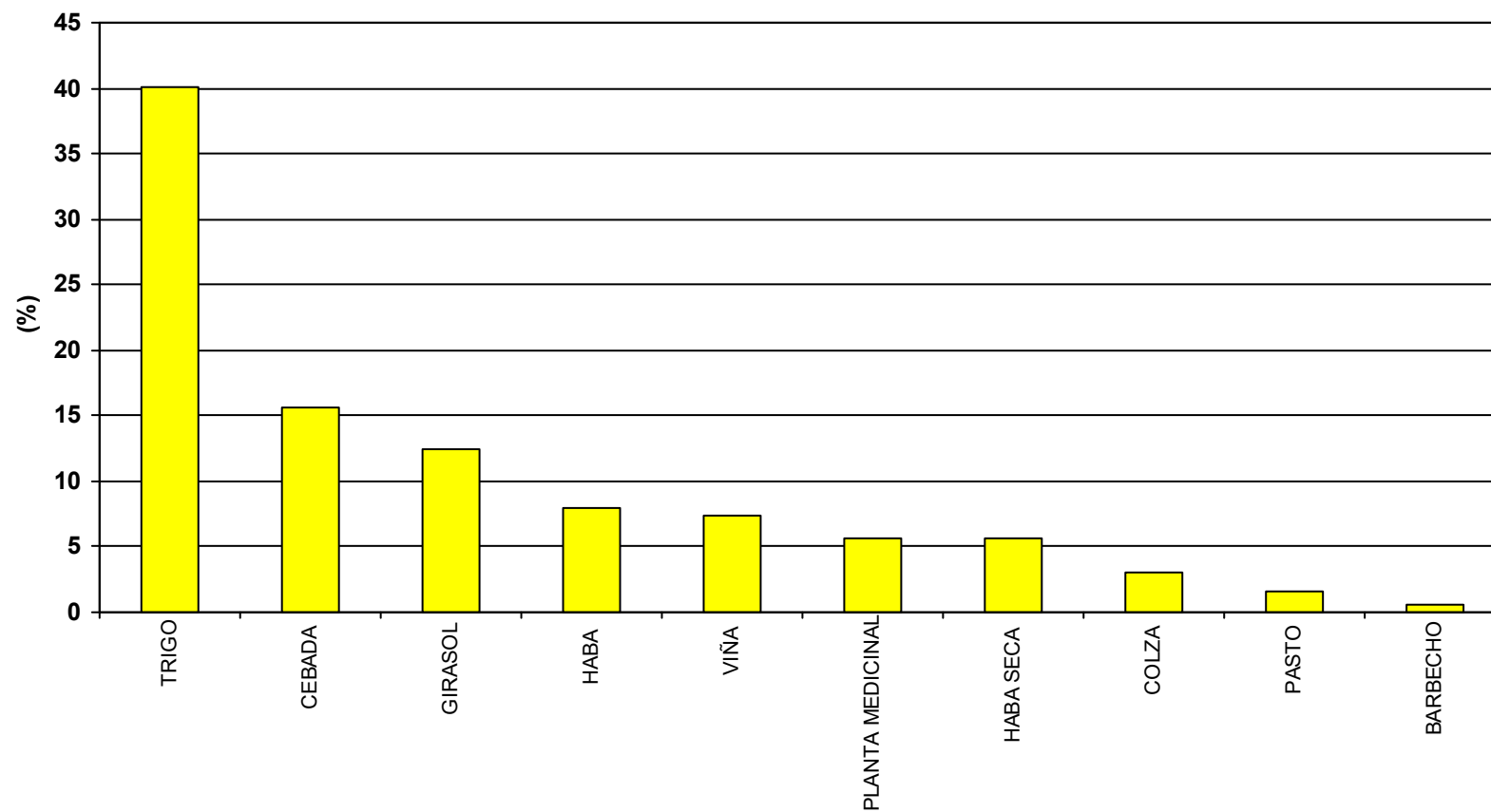
SUPERFICIE ZONA: 238 ha

NÚMERO DE CULTIVOS DIFERENTES: 9

BALANCE GLOBAL AÑO 2023

Servicio Oferta Agroindustrial

URRAÚL BAJO Y LUMBIER



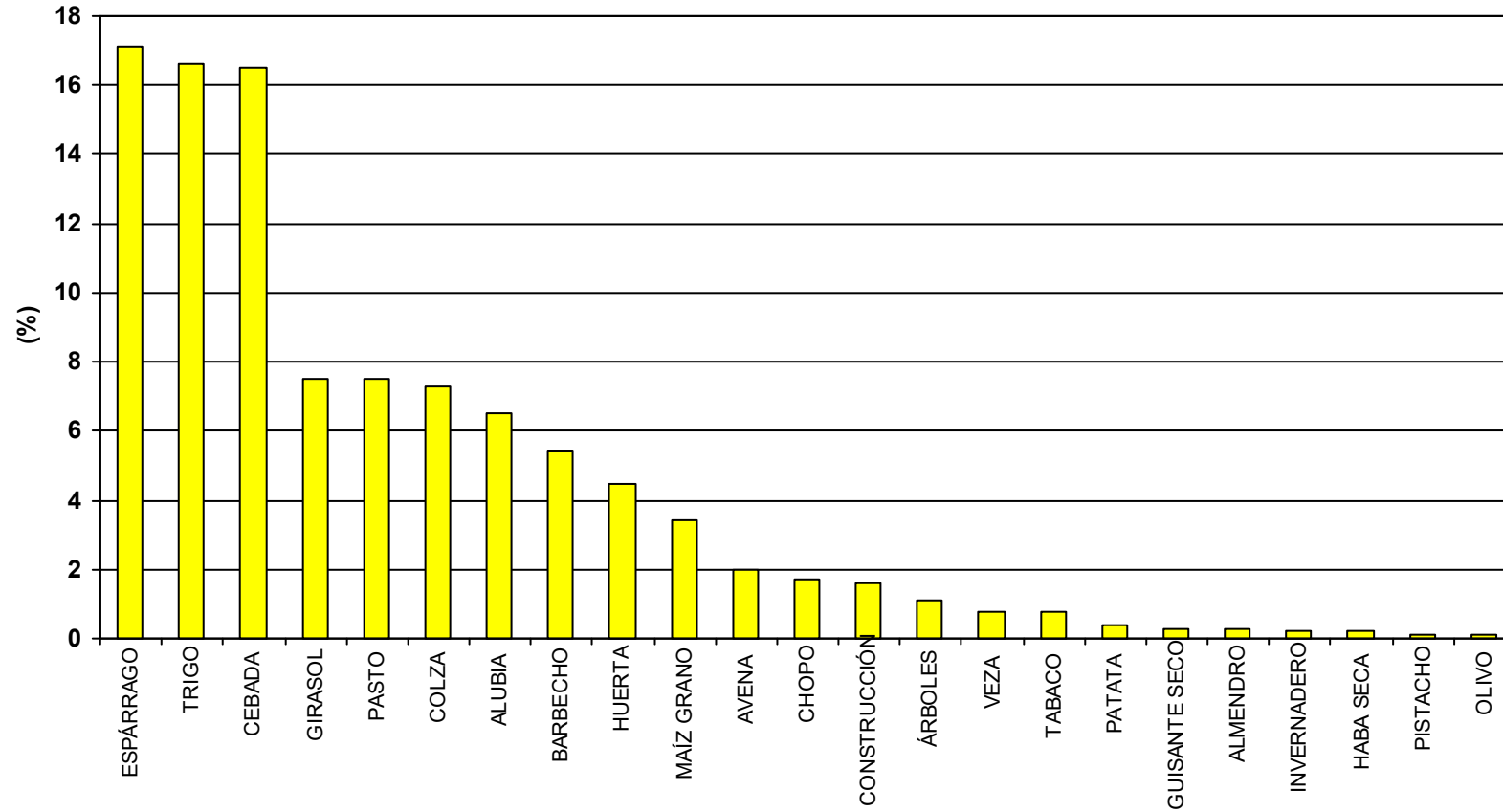
SUPERFICIE ZONA: 230 ha

NÚMERO DE CULTIVOS DIFERENTES: 9

BALANCE GLOBAL AÑO 2023

Servicio Oferta Agroindustrial

VALDEGA



SUPERFICIE ZONA: 375 ha

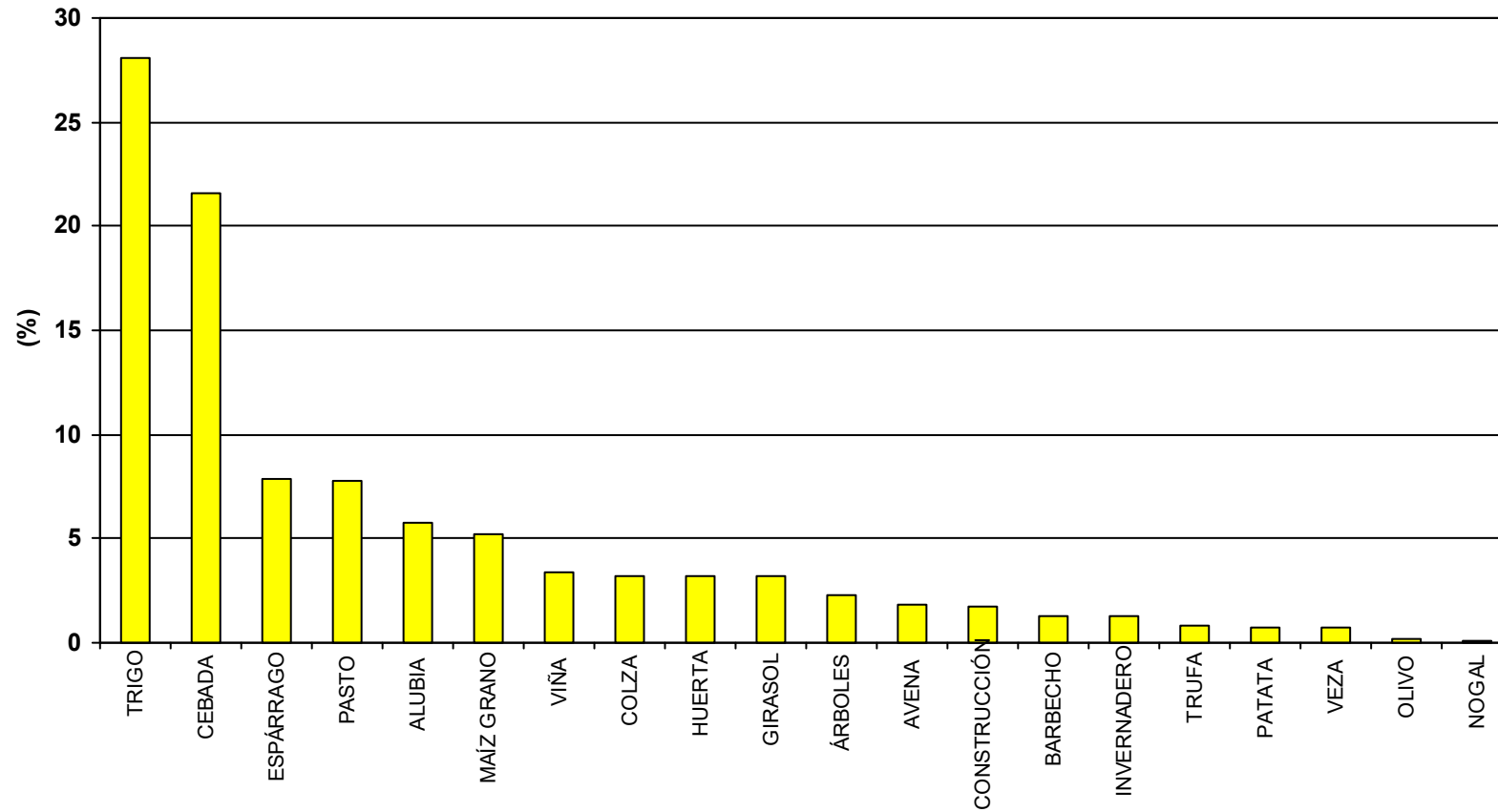
PORCENTAJE DE SUPERFICIE CON DOBLES COSECHAS: 2

NÚMERO DE CULTIVOS DIFERENTES: 18

BALANCE GLOBAL AÑO 2023

Servicio Oferta Agroindustrial

VALDEGA-AMPLIACION



SUPERFICIE ZONA: 165 ha

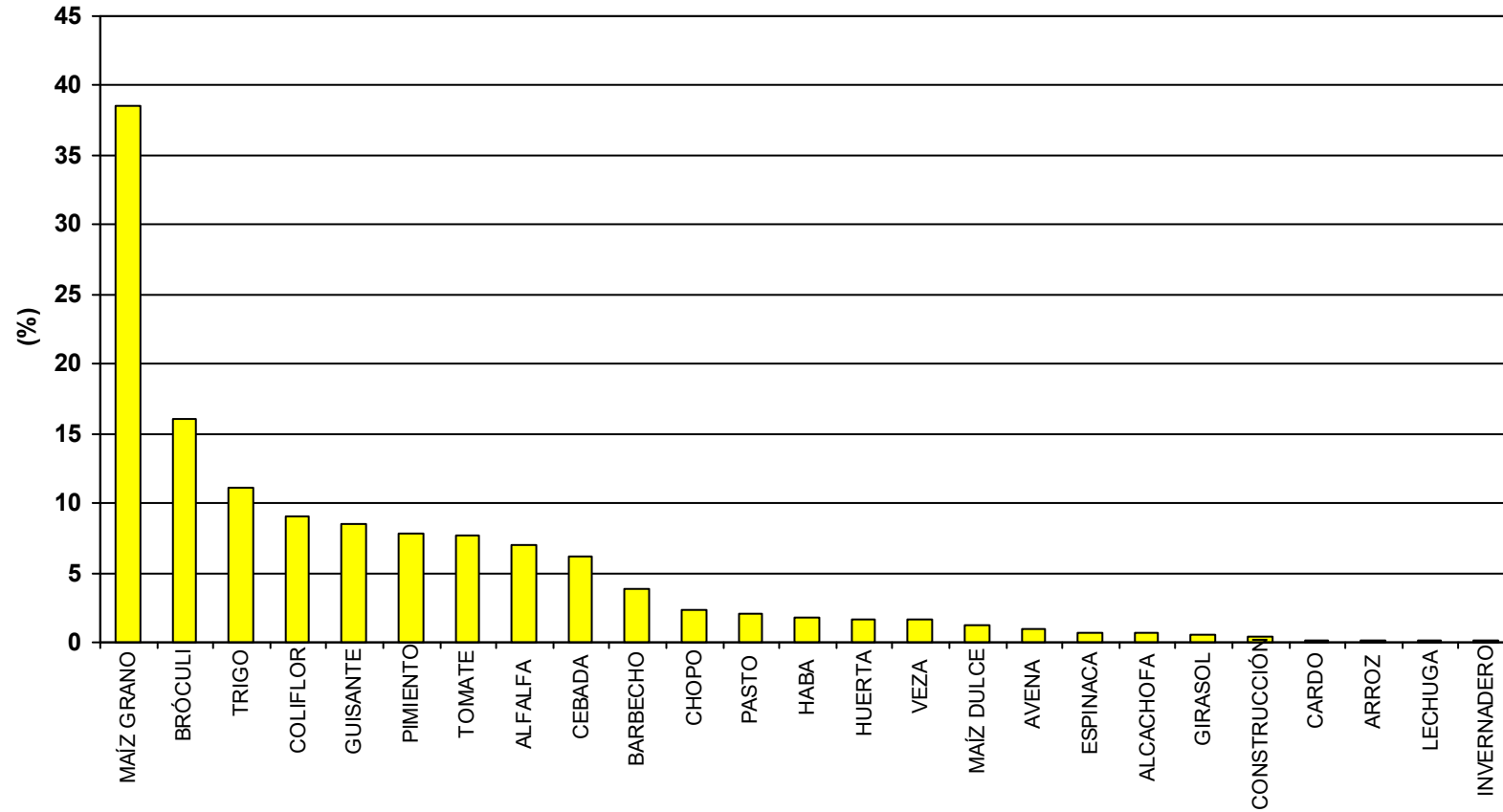
PORCENTAJE DE SUPERFICIE CON DOBLES COSECHAS: 0,4

NÚMERO DE CULTIVOS DIFERENTES: 15

BALANCE GLOBAL AÑO 2023

Servicio Oferta Agroindustrial

VALTIERRA



SUPERFICIE ZONA: 1.144 ha

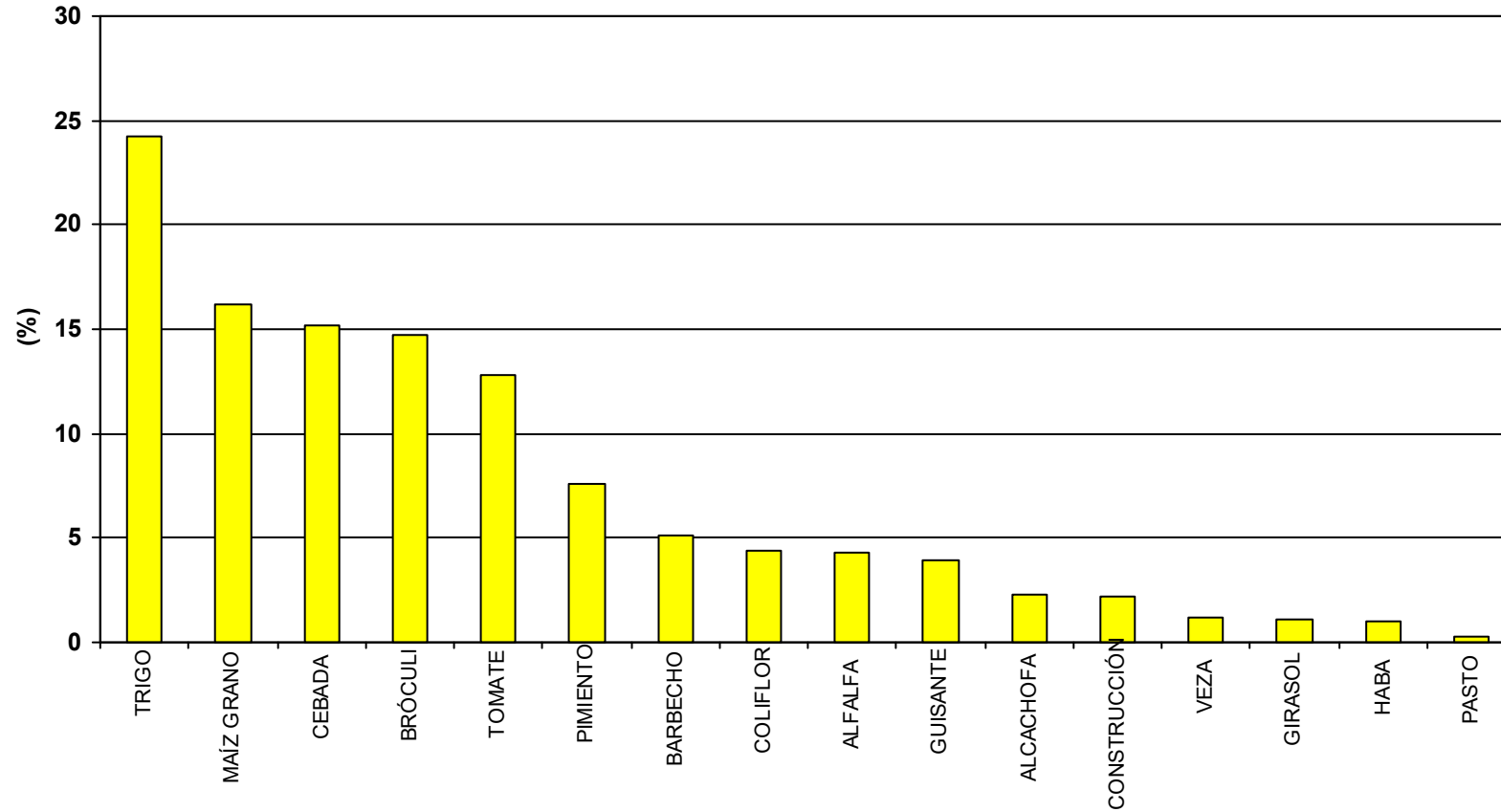
PORCENTAJE DE SUPERFICIE CON DOBLES COSECHAS: 31

NÚMERO DE CULTIVOS DIFERENTES: 21

BALANCE GLOBAL AÑO 2023

Servicio Oferta Agroindustrial

VALTIERRA-LA QUEMADA



SUPERFICIE ZONA: 430 ha

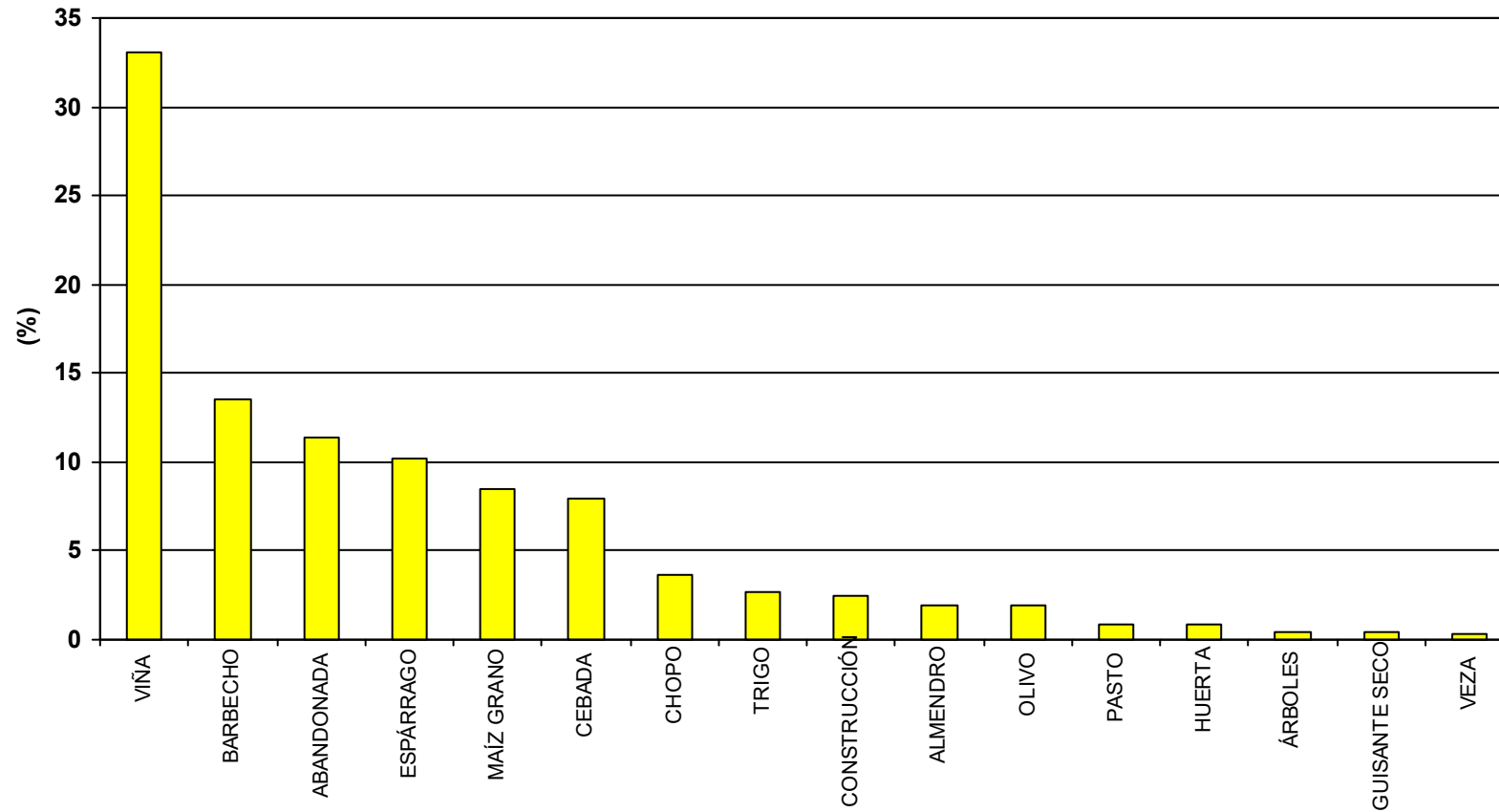
PORCENTAJE DE SUPERFICIE CON DOBLES COSECHAS: 17

NÚMERO DE CULTIVOS DIFERENTES: 14

BALANCE GLOBAL AÑO 2023

Servicio Oferta Agroindustrial

VIANA



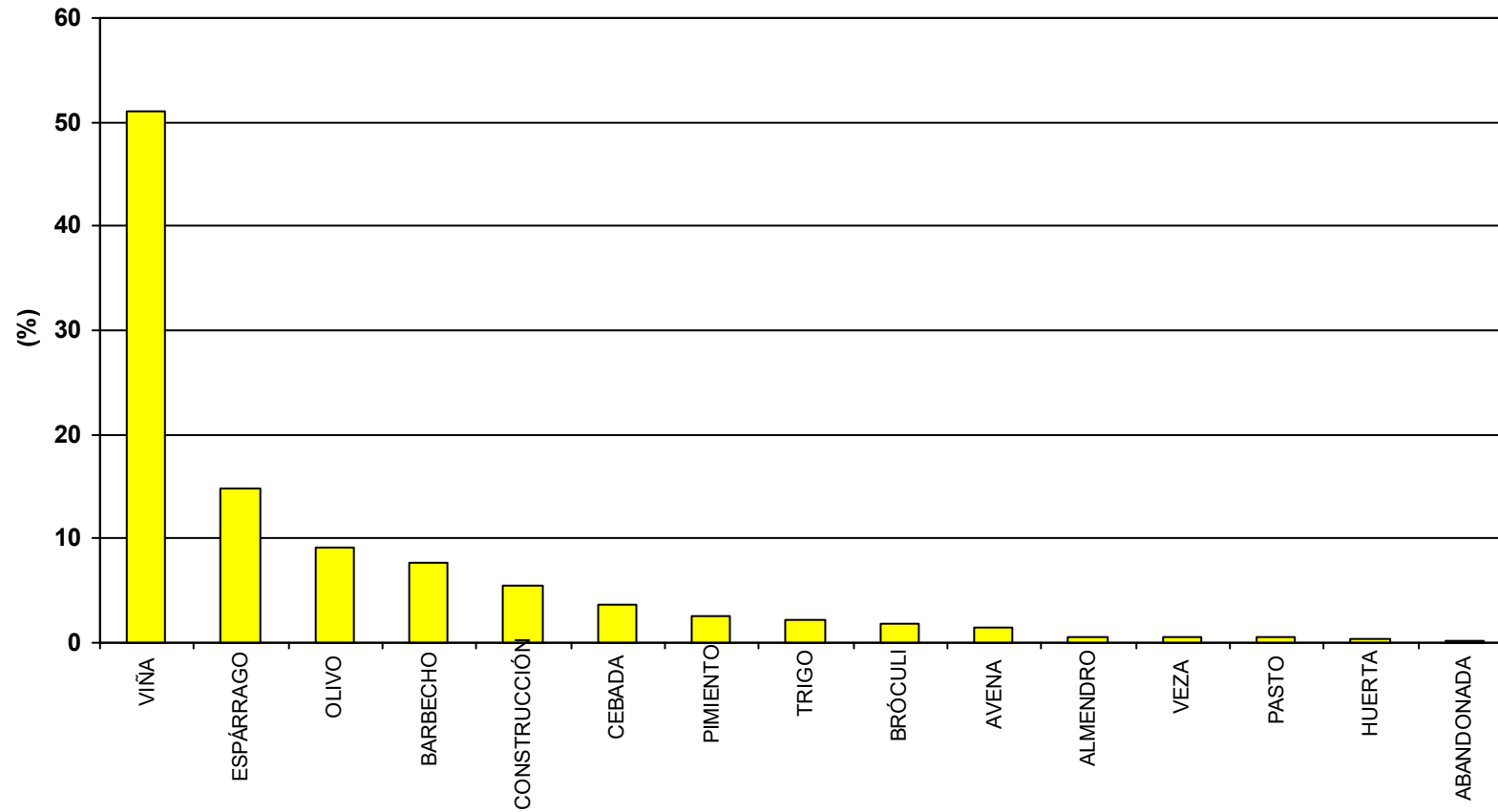
SUPERFICIE ZONA: 327 ha

NÚMERO DE CULTIVOS DIFERENTES: 11

BALANCE GLOBAL AÑO 2023

Servicio Oferta Agroindustrial

VIANA II



SUPERFICIE ZONA: 295 ha

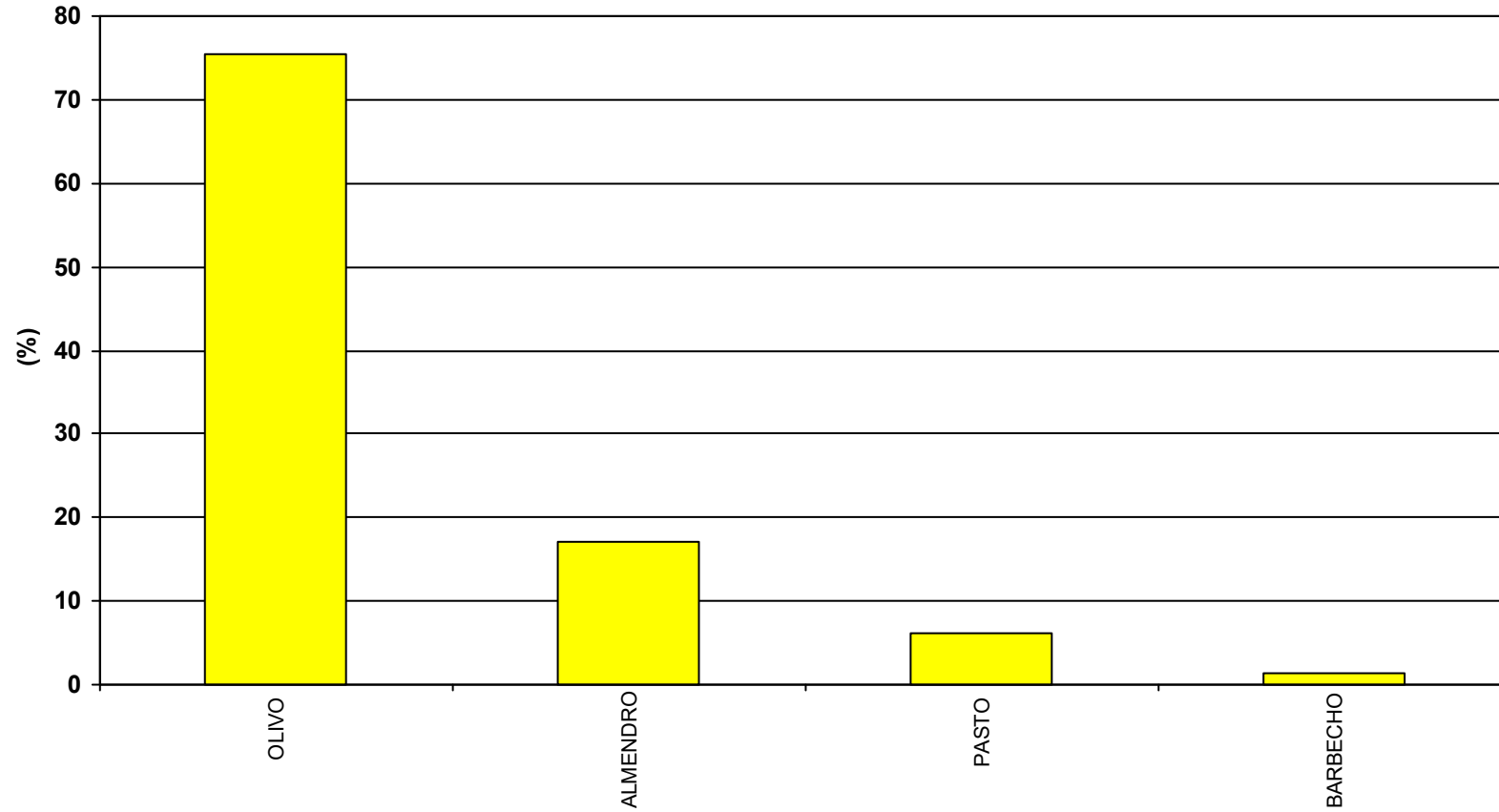
PORCENTAJE DE SUPERFICIE CON DOBLES COSECHAS: 1,9

NÚMERO DE CULTIVOS DIFERENTES: 11

BALANCE GLOBAL AÑO 2023

Servicio Oferta Agroindustrial

VIANA-EL TAMARIGAL



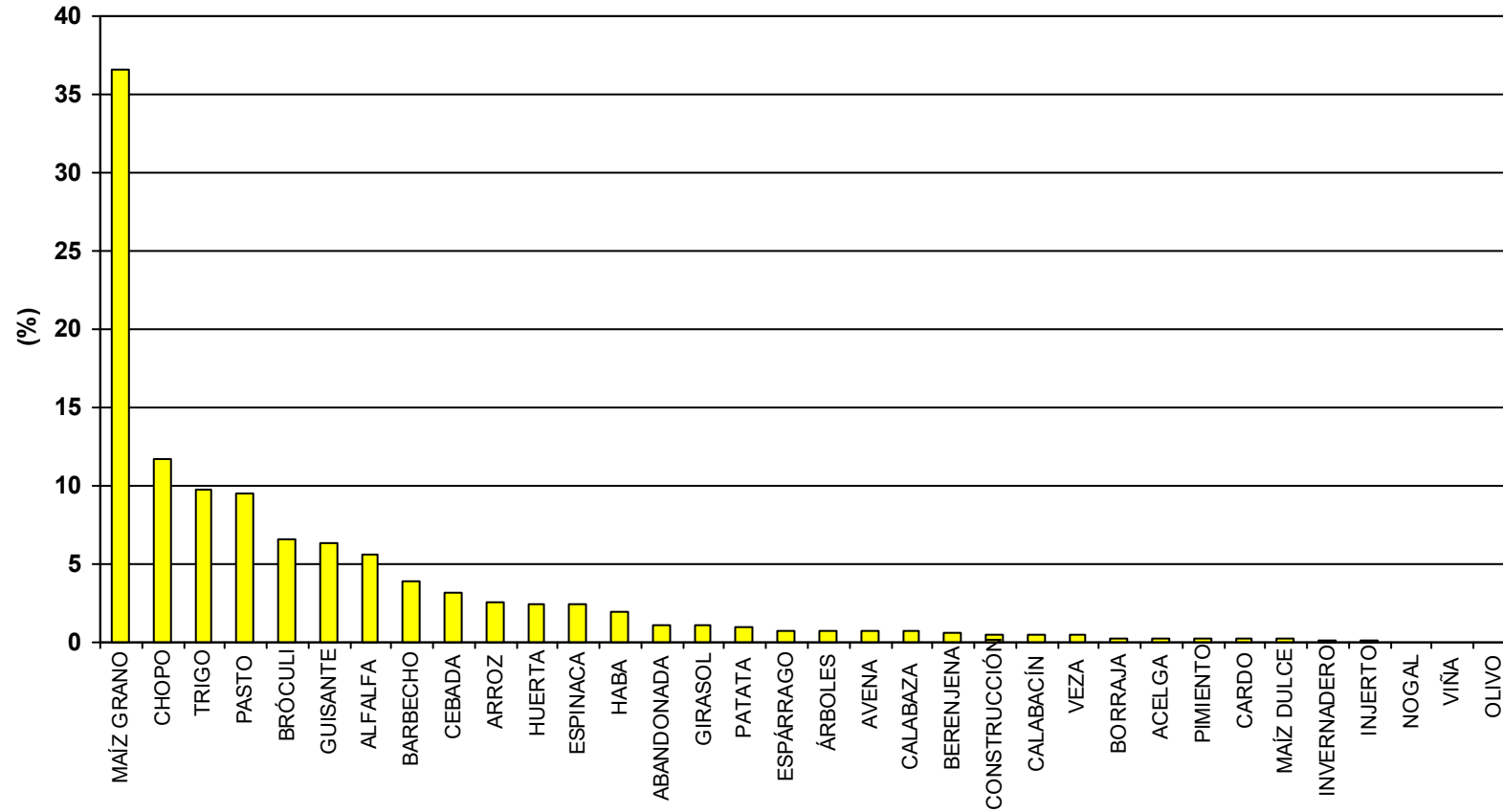
SUPERFICIE ZONA: 95 ha

NÚMERO DE CULTIVOS DIFERENTES: 3

BALANCE GLOBAL AÑO 2023

Servicio Oferta Agroindustrial

VILAFRANCA



SUPERFICIE ZONA: 1.380 ha

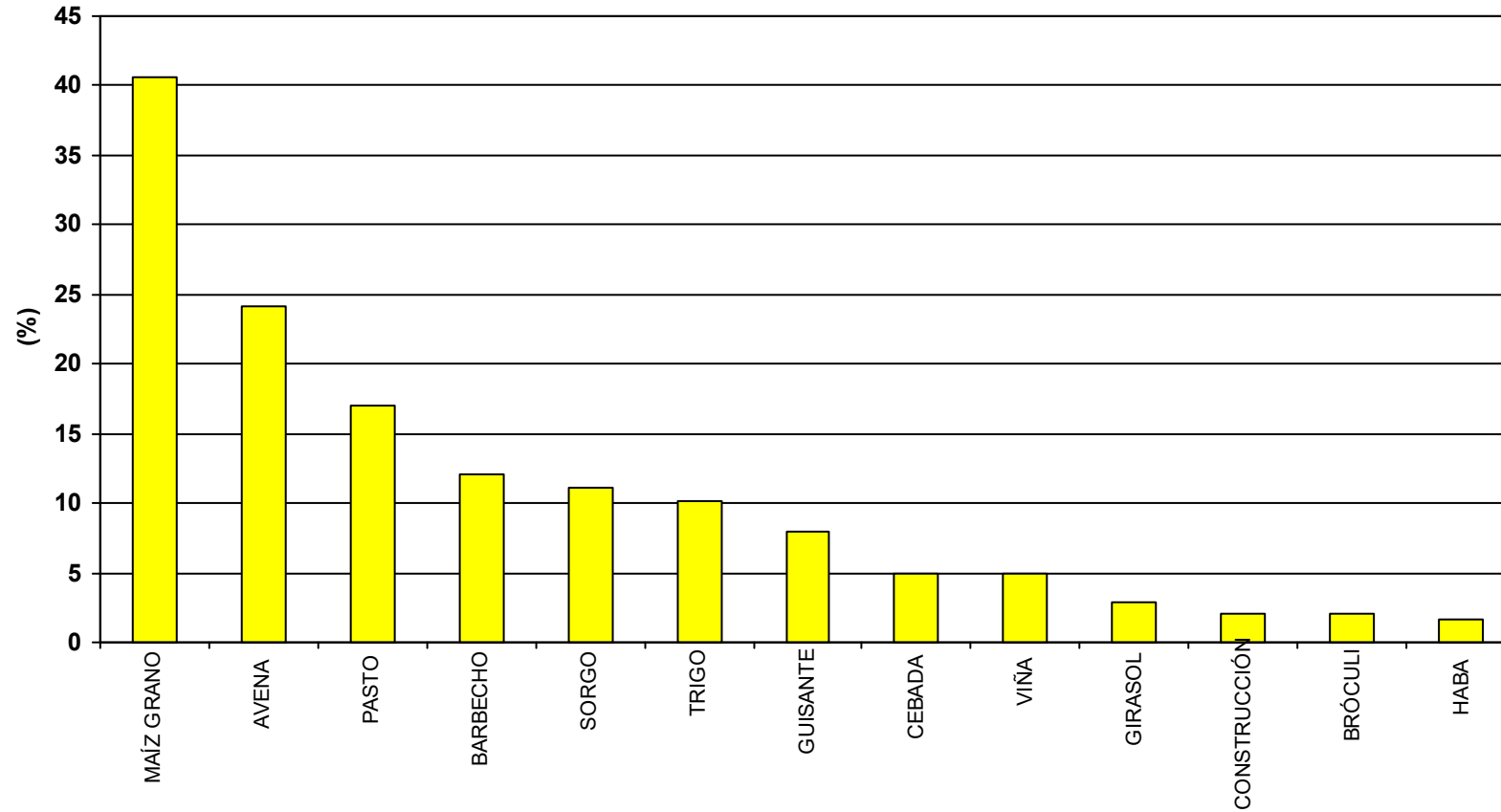
PORCENTAJE DE SUPERFICIE CON DOBLES COSECHAS: 12

NÚMERO DE CULTIVOS DIFERENTES: 28

BALANCE GLOBAL AÑO 2023

Servicio Oferta Agroindustrial

VILAFRANCA-BARRANCO AGUA SALADA



SUPERFICIE ZONA: 670 ha

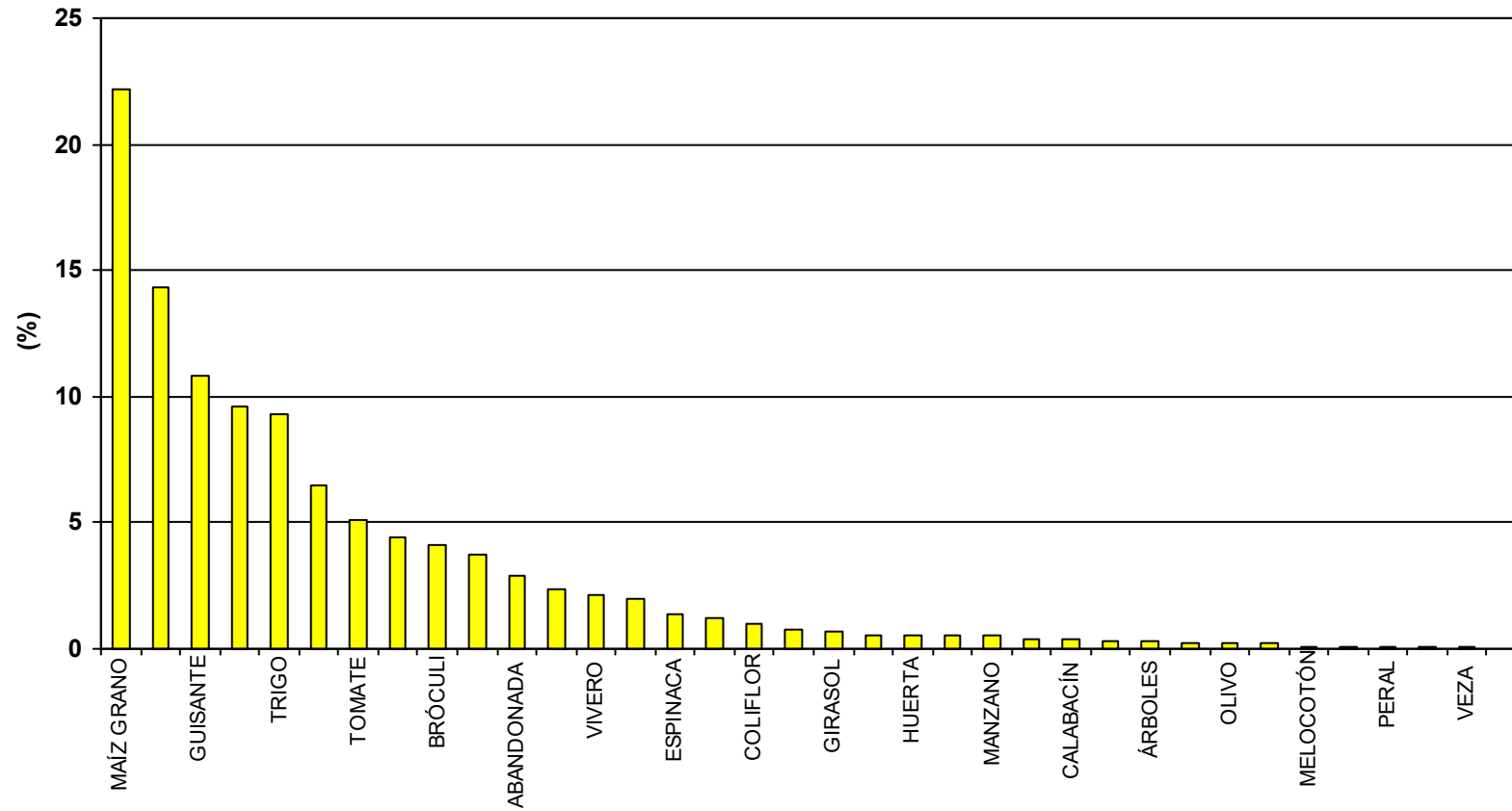
PORCENTAJE DE SUPERFICIE CON DOBLES COSECHAS: 43

NÚMERO DE CULTIVOS DIFERENTES: 11

BALANCE GLOBAL AÑO 2023

Servicio Oferta Agroindustrial

VILLAFRANCA-MORANTE



SUPERFICIE ZONA: 993 ha


PORCENTAJE DE SUPERFICIE CON DOBLES COSECHAS: 9,7

NÚMERO DE CULTIVOS DIFERENTES: 29

BALANCE GLOBAL AÑO 2023

Servicio Oferta Agroindustrial

Capítulo 7



Productividad Bruta del Agua-actuaciones INTIA, S.A.





Productividad Bruta del Agua (PBA): es el valor del aumento de producción (euros/ha) por cada unidad de volumen (m³/ha) aplicada, considerando que todos los cultivos se riegan.

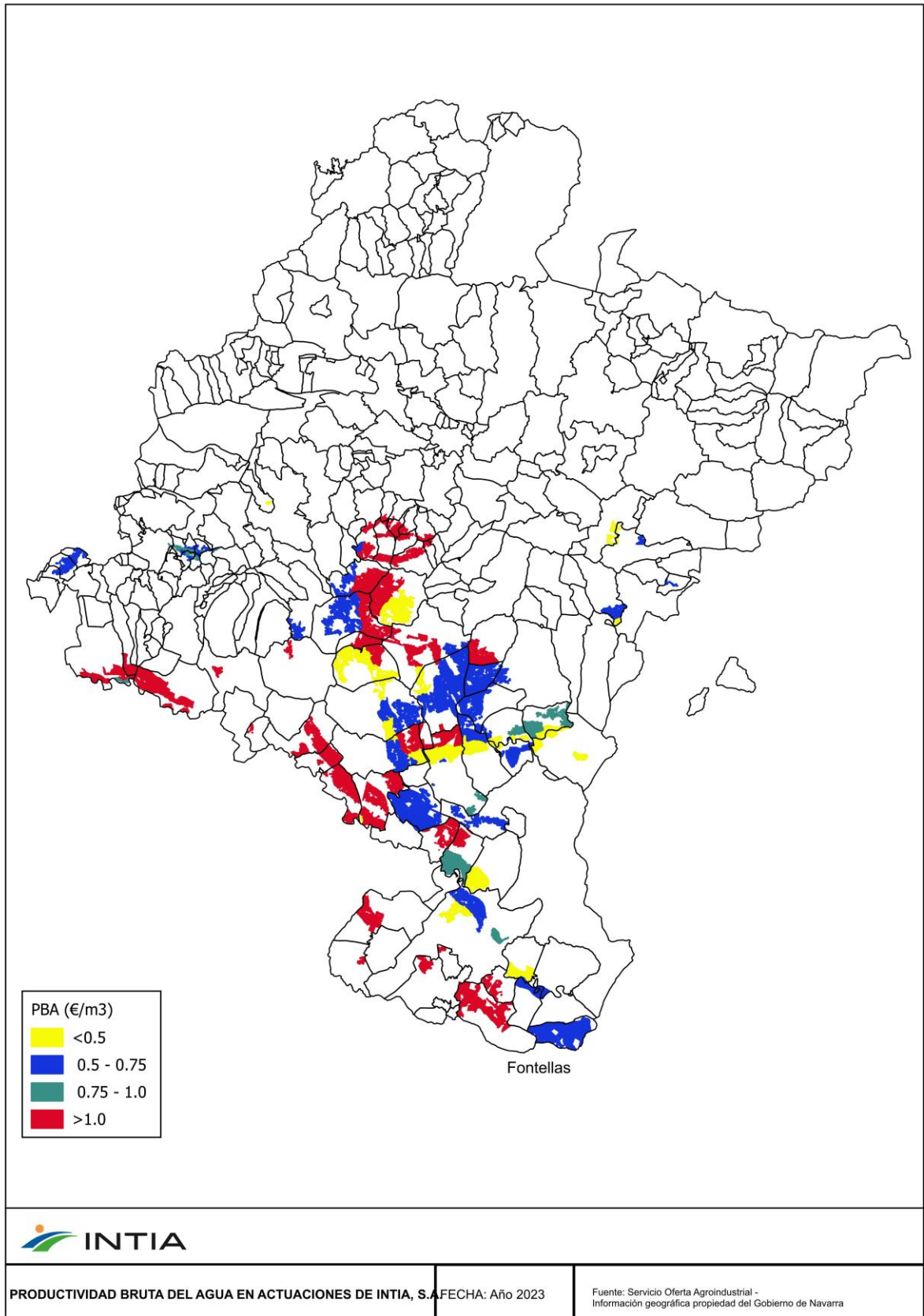
En las 98 zonas estudiadas el resultado obtenido es de **0,86 euros/m³**

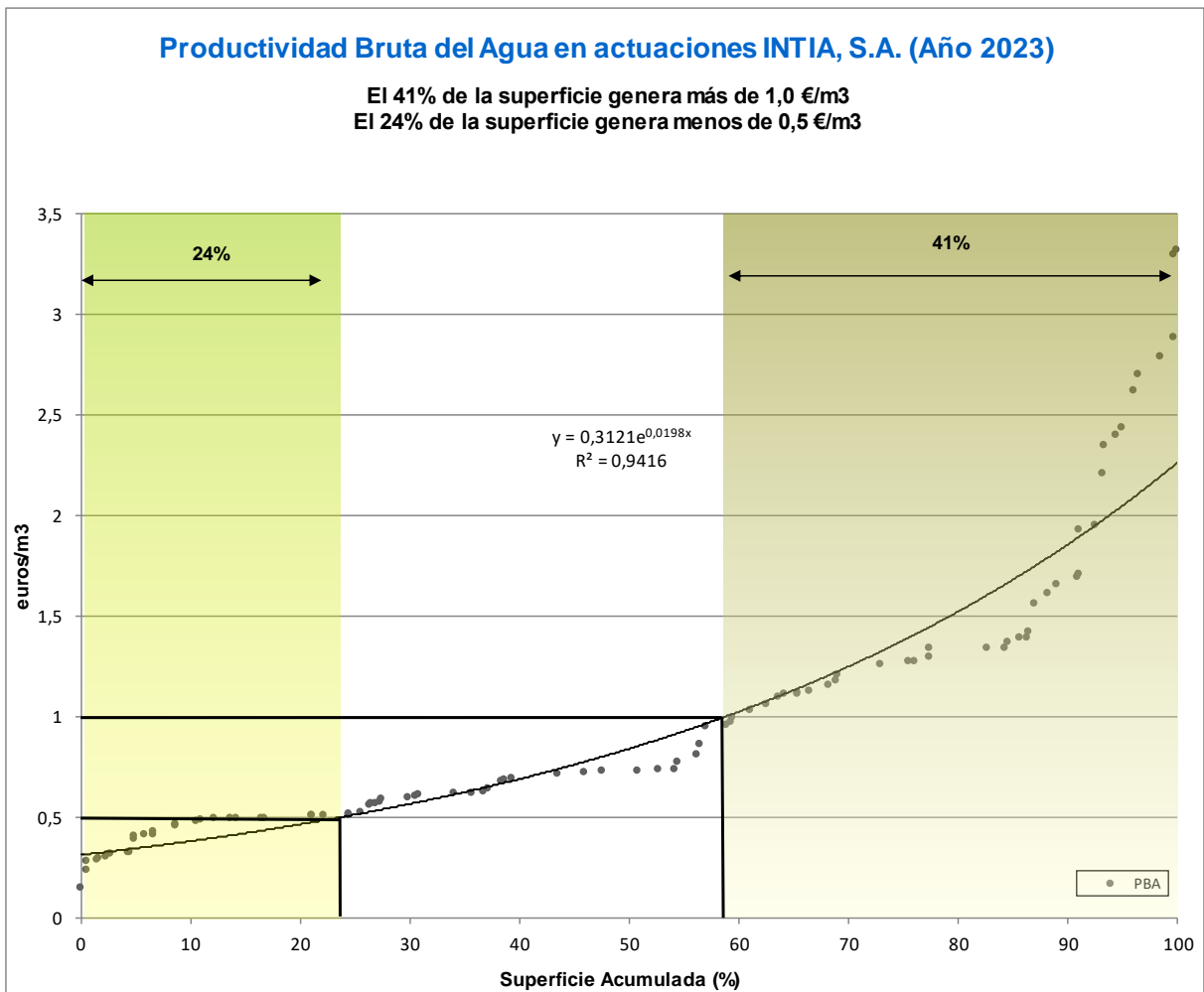
REGADÍO	PBA (euros/m³)
SECTOR XXII ARG 1 CANAL DE NAVARRA	3,32
SARTAGUDA	3,29
MENDAVIA - RUBIO ALTO	2,89
AZAGRA	2,79
ANDOSILLA	2,70
ANDOSILLA II	2,62
VIANA II	2,43
SAN ADRIÁN-EL MONTE	2,40
BARGOTA II	2,35
BARGOTA	2,21
CORELLA	1,95
SESMA I Y II	1,93
SECTOR XXVI EGA 1 CANAL DE NAVARRA	1,70
SECTOR I CANAL DE NAVARRA	1,69
SECTOR XXIII CANAL DE NAVARRA	1,65
SECTOR XXII ARG 6 CANAL DE NAVARRA	1,61
AZAGRA-ARGADIEL	1,56
FITERO-HOSPINETE	1,42
FONTELLAS	1,39
ABLITAS-SASO PEDRIZ	1,39
SESMA III	1,37
SECTOR IV.5.2 CANAL DE NAVARRA	1,34
SECTOR II.2 CANAL DE NAVARRA	1,34
MENDAVIA - EL VERGAL	1,34
SECTOR VI CANAL DE NAVARRA	1,29
CASCANTE	1,27
ABLITAS	1,27
SECTOR IV.1 CANAL DE NAVARRA	1,26
MURCHANTE	1,20
VALTIERRA-LA QUEMADA	1,18
SECTOR II.1 CANAL DE NAVARRA	1,15
FUNES	1,13
SOTO COMUNAL DE MENDAVIA	1,12
SECTOR XXII ARG 5 CANAL DE NAVARRA	1,11
VIANA	1,11
CADREITA	1,10
SECTOR IV.5.1 CANAL DE NAVARRA	1,06
MENDAVIA	1,03
VIANA-EL TAMARIGAL	0,99
TUDELA-VALDETELLAS	0,97
VALTIERRA	0,96
VALDEGA	0,95

REGADÍO	PBA (euros/m³)
CAPARROSO-BALSILLA MARIN	0,86
SECTOR X CANAL DE NAVARRA	0,81
CAPARROSO-LA SARDA	0,77
SECTOR V CANAL DE NAVARRA	0,73
TUDELA-MONTES DE CIERZO II	0,73
SECTOR IX CANAL DE NAVARRA	0,73
VILLAFRANCA-MORANTE	0,72
SECTOR IV.3 CANAL DE NAVARRA	0,72
SECTOR IV.4 CANAL DE NAVARRA	0,71
SECTOR XXII ARGÁ 3 CANAL DE NAVARRA	0,69
VALDEGA-AMPLIACION	0,68
BARDENAS REALES-EL FERIAL	0,68
GENEVILLA	0,64
MÉLIDA (CANAL BARDENAS)	0,62
SECTOR XXII ARGÁ 4 CANAL DE NAVARRA	0,62
SECTOR XXIV CANAL DE NAVARRA	0,61
PUENTE LA REINA	0,61
CABREDO-MARAÑÓN	0,60
SECTOR VII CANAL DE NAVARRA	0,60
CAPARROSO-SOTILLO	0,59
SECTOR VIII CANAL DE NAVARRA	0,57
SECTOR XXV CANAL DE NAVARRA	0,56
LUMBIER	0,56
AIBAR-EL SASO	0,56
RIBAFORADA	0,52
JAVIER	0,51
VILLAFRANCA	0,51
VILLAFRANCA-BARRANCO AGUA SALADA	0,51
MÉLIDA - SOTO LIRIA (BAYUNGA)	0,51
CORTES	0,50
CABANILLAS-FUSTIÑANA	0,49
SECTOR XXII ARGÁ 2 CANAL DE NAVARRA	0,49
MURILLO EL FRUTO	0,49
SECTOR IV.2 CANAL DE NAVARRA	0,49
TRAIBUENAS (BAYUNGA)	0,49
URRAÚL BAJO Y LUMBIER	0,48
SECTOR III CANAL DE NAVARRA	0,48
MÉLIDA - SOTO BAJO	0,46
CAPARROSO-BAYUNGA	0,45
FUNES-SOTO MAÑERO	0,42
PERALTA-MARCILLA (BAYUNGA)	0,41
TUDELA-MONTES DE CIERZO	0,41
ABÁRZUZA	0,40
SANTACARA-MÉLIDA: ARASA, ZABALA, OLMOS,	0,39
SOTO DE AIBAR	0,32
ARGUEDAS	0,32
CARCASTILLO	0,31
FALCES	0,30
SANTACARA-SOTO LOPEZ	0,30

REGADÍO	PBA (euros/m³)
CABANILLAS - CANAL DE TAUSTE	0,28
SANTACARA-SOTO ARTICA	0,28
CARCASTILLO - LA ESPERANZA	0,23
CAPARROSO-LAS VALES	0,14

PRODUCTIVIDAD BRUTA DEL AGUA ACTUACIONES INTIA, S.A.	
PBA (euros/m³) AÑO 2023	% SUPERFICIE
 Menor o igual que 0,50	24
 Entre 0,50 y 0,75	20
 Entre 0,75 y 1,0	15
 Mayor o igual que 1,0	41






Según el sistema de riego empleado se obtienen los siguientes datos:

POR SISTEMA DE RIEGO	PBA (euros/m ³)
DE SUPERFICIE (A manta, Tablas)	0,52
PRESIÓN (Aspersión, Localizado)	1,0

Capítulo 8



Productividad Bruta por hectárea-actuaciones INTIA, S.A.

Productividad Bruta por hectárea (euro/ha): es el valor de producción en euros, por cada hectárea de superficie útil.

En las 98 zonas estudiadas el resultado obtenido es de **4.557 euros/ha**

REGADÍO	Productividad Bruta (euros/ha)
SECTOR XXII ARG 1 CANAL DE NAVARRA	14.643
SARTAGUDA	12.743
SECTOR XXII ARG 6 CANAL DE NAVARRA	11.957
SECTOR IV.5.2 CANAL DE NAVARRA	10.113
SECTOR XXIII CANAL DE NAVARRA	9.336
MENDAVIA - EL VERGAL	8.269
SECTOR XXII ARG 5 CANAL DE NAVARRA	7.540
VALTIERRA	7.425
SOTO COMUNAL DE MENDAVIA	7.351
SECTOR II.2 CANAL DE NAVARRA	7.222
SECTOR IV.5.1 CANAL DE NAVARRA	7.050
MENDAVIA - RUBIO ALTO	6.816
VALTIERRA-LA QUEMADA	6.457
SECTOR I CANAL DE NAVARRA	6.392
SECTOR IV.1 CANAL DE NAVARRA	6.304
FUNES	6.061
CAPARROSO-BALSILLA MARIN	6.050
ABLITAS	5.883
FONTELLAS	5.828
AZAGRA-ARGADIEL	5.578
CASCANTE	5.496
ABLITAS-SASO PEDRIZ	5.249
VIANA II	5.248
SESMA III	5.242
CORELLA	4.988
RIBAFORADA	4.929
VIANA-EL TAMARIGAL	4.843
ANDOSILLA	4.714
SECTOR XXII ARG 4 CANAL DE NAVARRA	4.685
SECTOR X CANAL DE NAVARRA	4.634
BARGOTA	4.523
TUDELA-MONTES DE CIERZO II	4.434
MENDAVIA	4.419
SECTOR IX CANAL DE NAVARRA	4.407
SECTOR XXVI EGA 1 CANAL DE NAVARRA	4.367
CAPARROSO-SOTILLO	4.273
CAPARROSO-LA SARDA	4.254
SECTOR XXII ARG 3 CANAL DE NAVARRA	4.248
SAN ADRIÁN-EL MONTE	4.182
AZAGRA	4.154
SECTOR IV.3 CANAL DE NAVARRA	4.132
CAPARROSO-BAYUNGA	4.002
SESMA I Y II	3.999





REGADÍO	Productividad Bruta (euros/ha)
BARGOTA II	3.937
VILLAFRANCA	3.900
TRAIBUENAS (BAYUNGA)	3.877
VILLAFRANCA-BARRANCO AGUA SALADA	3.809
CADREITA	3.793
FITERO-HOSPINETE	3.753
FUNES-SOTO MAÑERO	3.663
VALDEGA	3.659
CORTES	3.616
SECTOR VII CANAL DE NAVARRA	3.593
BARDENAS REALES-EL FERIAL	3.424
SECTOR II.1 CANAL DE NAVARRA	3.402
VILLAFRANCA-MORANTE	3.371
VIANA	3.351
SECTOR V CANAL DE NAVARRA	3.346
ANDOSILLA II	3.300
SECTOR XXIV CANAL DE NAVARRA	3.291
SECTOR VI CANAL DE NAVARRA	3.240
MÉLIDA (CANAL BARDENAS)	3.221
SECTOR IV.4 CANAL DE NAVARRA	3.120
TUDELA-VALDETELLAS	3.097
PERALTA-MARCILLA (BAYUNGA)	3.071
MURILLO EL FRUTO	3.063
SECTOR VIII CANAL DE NAVARRA	2.910
CABANILLAS-FUSTIÑANA	2.849
SECTOR XXV CANAL DE NAVARRA	2.785
SECTOR XXII ARG 2 CANAL DE NAVARRA	2.697
VALDEGA-AMPLIACION	2.661
SECTOR III CANAL DE NAVARRA	2.620
CABANILLAS - CANAL DE TAUSTE	2.612
MURCHANTE	2.585
SANTACARA-MÉLIDA: ARASA, ZABALA, OLMOS,	2.513
ARGUEDAS	2.510
MÉLIDA - SOTO BAJO	2.465
AIBAR-EL SASO	2.435
SECTOR IV.2 CANAL DE NAVARRA	2.274
SANTACARA-SOTO LOPEZ	2.266
GENEVILLA	2.036
SANTACARA-SOTO ARTICA	2.019
FALCES	1.999
CABREDO-MARAÑÓN	1.909
PUENTE LA REINA	1.772
CARCASTILLO	1.763
TUDELA-MONTES DE CIERZO	1.762
ABÁRZUZA	1.746
LUMBIER	1.743
SOTO DE AIBAR	1.666
MÉLIDA - SOTO LIRIA (BAYUNGA)	1.658
CAPARROSO-LAS VALES	1.626

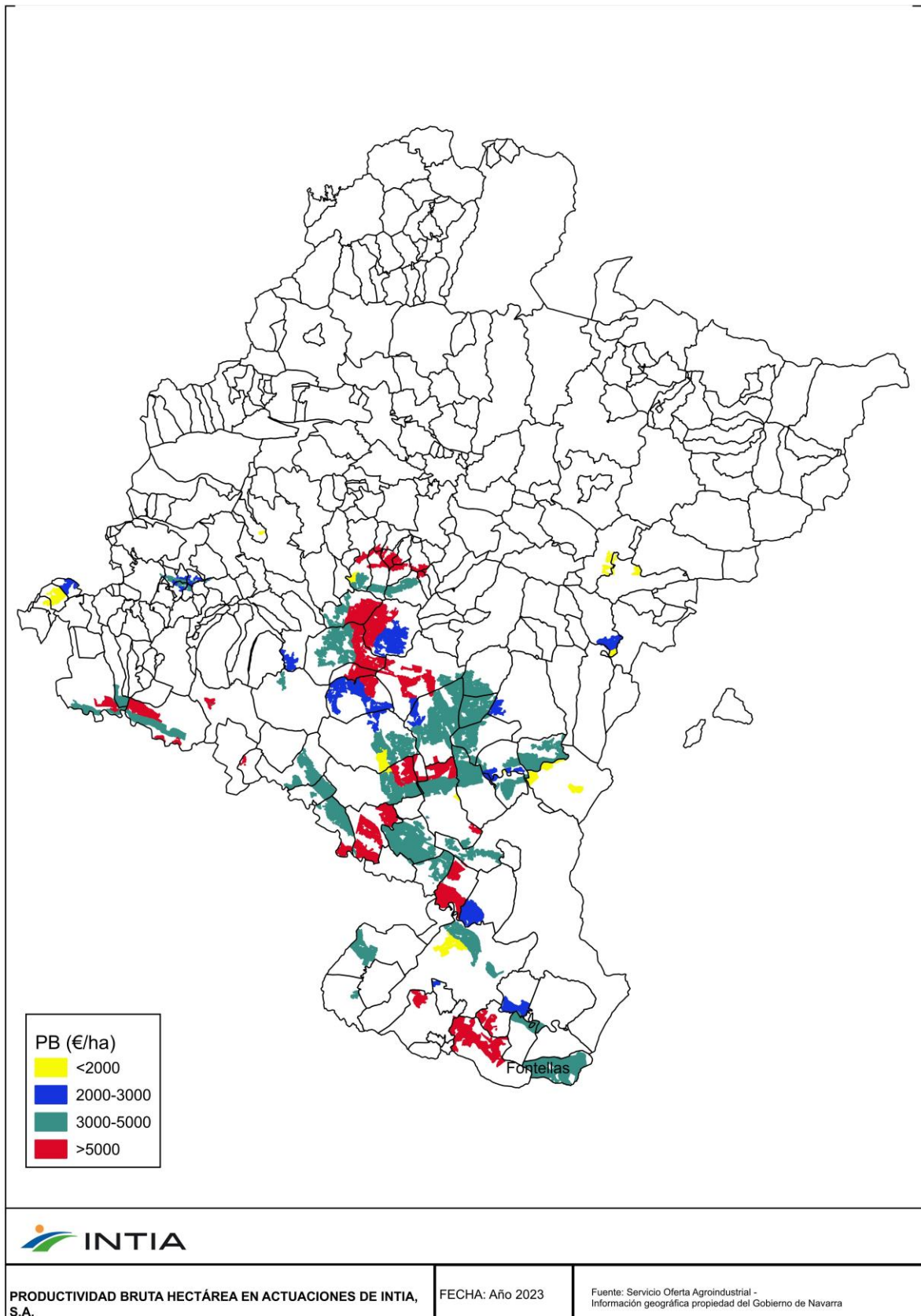
REGADÍO

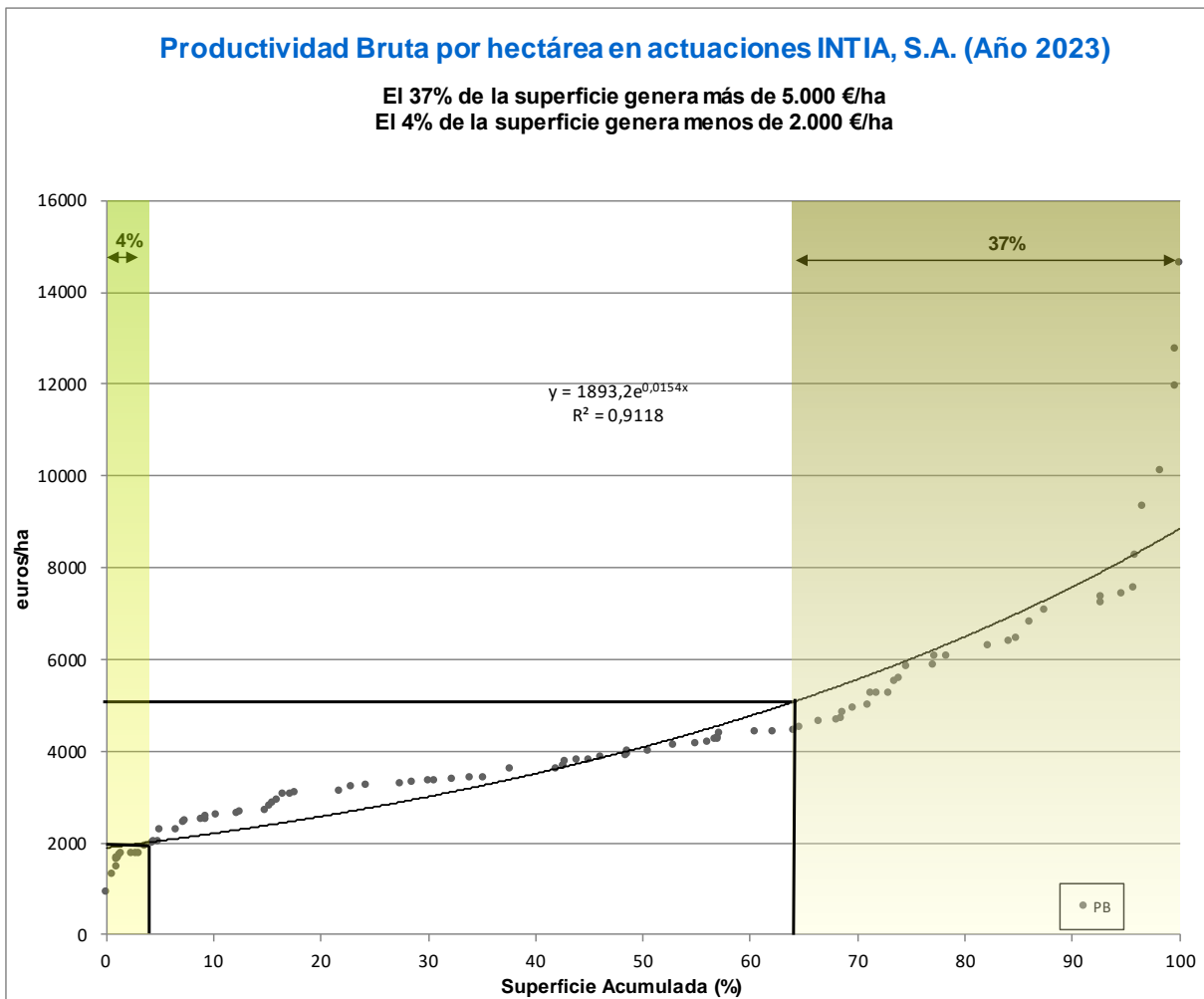
URRAÚL BAJO Y LUMBIER
 CARCASTILLO - LA ESPERANZA
 JAVIER

Productividad Bruta (euros/ha)

1.458
 1.321
 932

PRODUCTIVIDAD BRUTA POR HECTAREA ACTUACIONES INTIA, S.A.	
PB (euros/ha) AÑO 2023	% SUPERFICIE
 Menor o igual que 2.000	4
 Entre 2.000 y 3.000	26
 Entre 3.000 y 5.000	33
 Mayor o igual que 5.000	37





Según el sistema de riego empleado se obtienen los siguientes datos:

POR SISTEMA DE RIEGO	PB (euros/ha)
DE SUPERFICIE (A manta, Tablas)	3.522
PRESIÓN (Aspersión, Localizado)	4.806

Capítulo 9



Empleo Generado





Empleo (Uta/100ha): es el valor del aumento del empleo (UTA) generado por cada 100 ha de Superficie de Cultivo (SC).

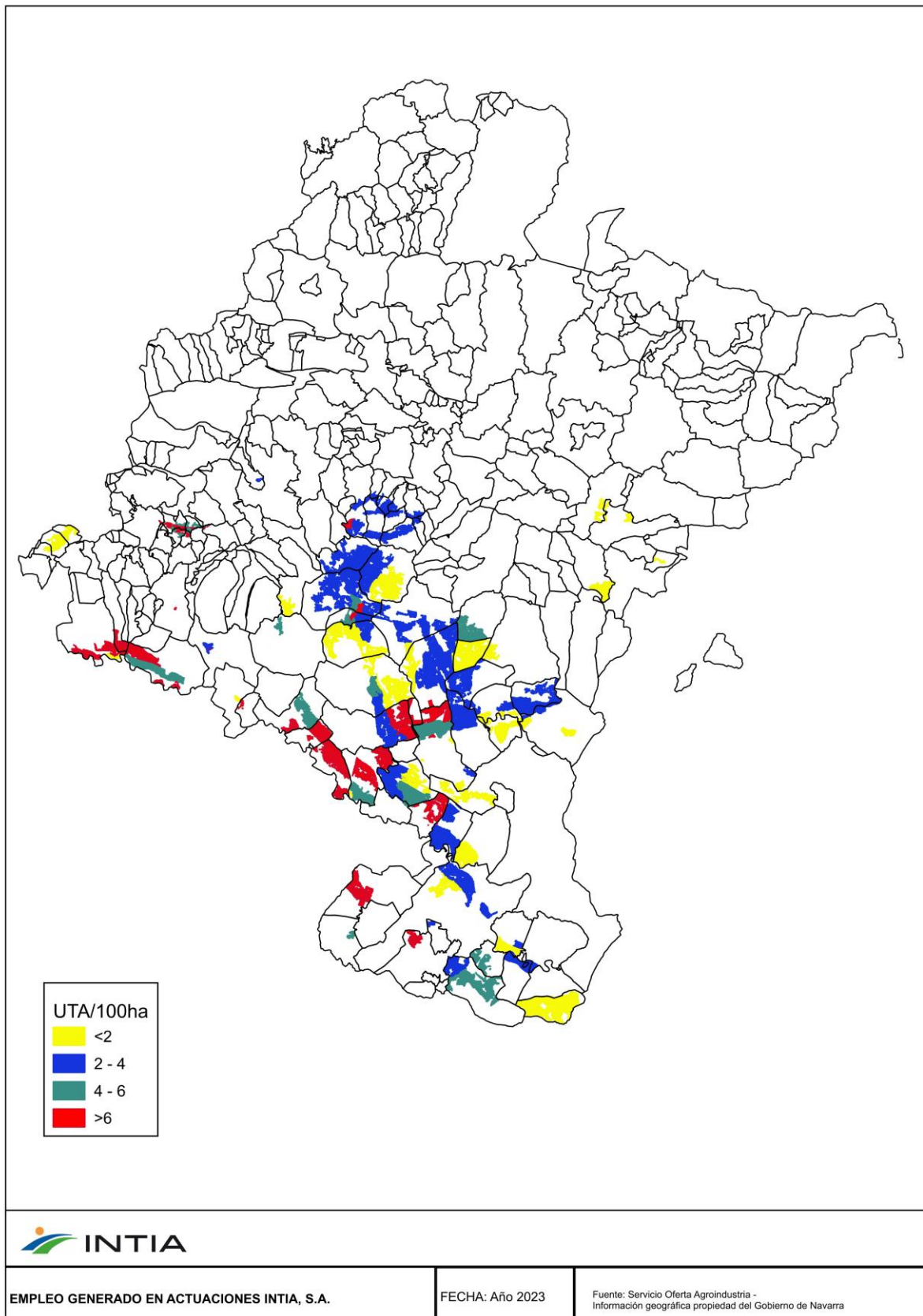
En las 98 zonas estudiadas el resultado obtenido es de **4 UTA/100HA**

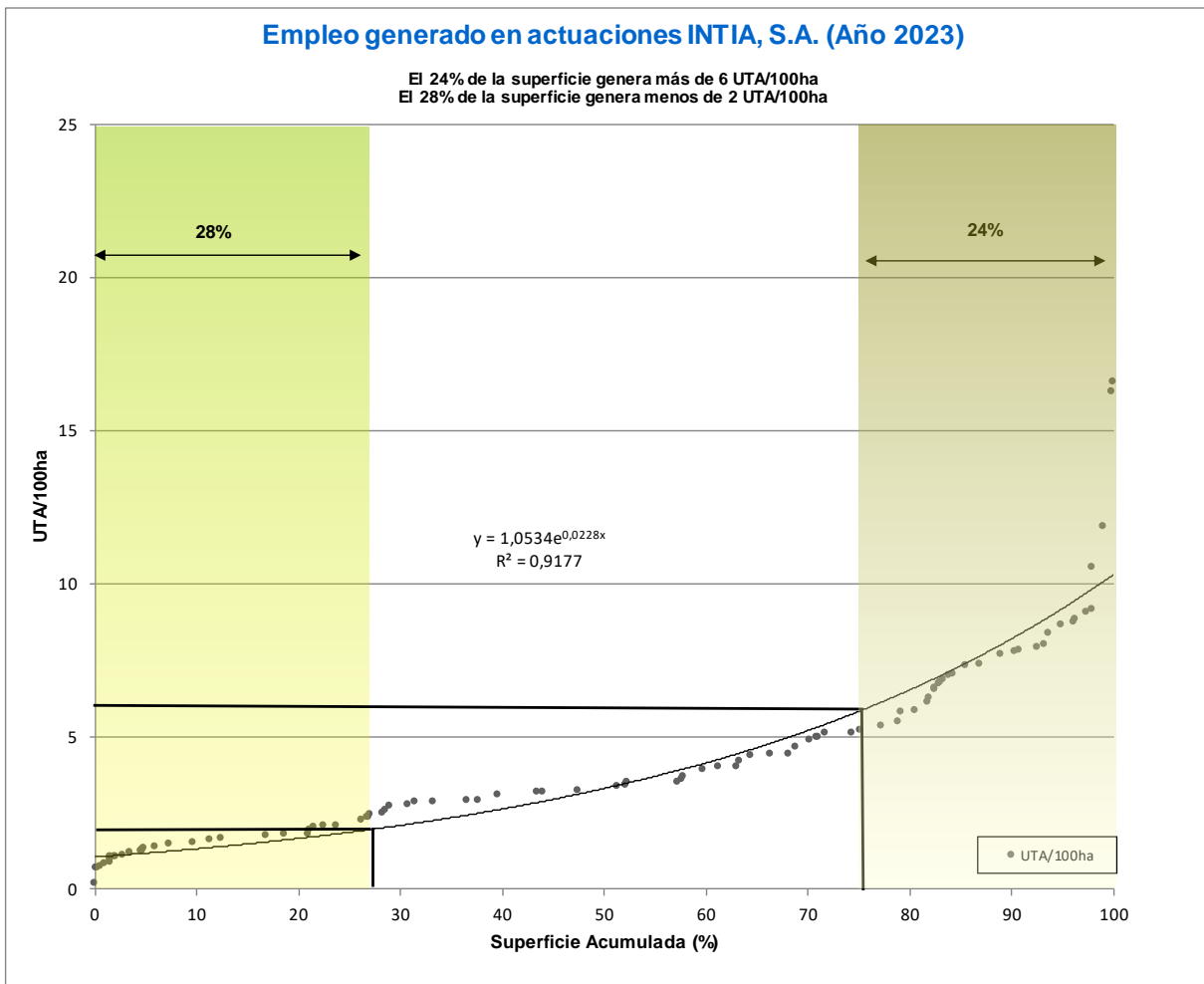
Regadío	UTA/100HA
ABÁRZUZA	4
ABLITAS	5
ABLITAS-SASO PEDRIZ	4
AIBAR-EL SASO	1
ANDOSILLA	8
ANDOSILLA II	6
ARGUEDAS	2
AZAGRA	8
AZAGRA-ARGADIEL	8
BARDENAS REALES-EL FERAL	2
BARGOTA	8
BARGOTA II	7
CABANILLAS - CANAL DE TAUSTE	2
CABANILLAS-FUSTIÑANA	3
CABREDO-MARAÑÓN	1
CADREITA	12
CAPARROSO-BALSILLA MARIN	4
CAPARROSO-BAYUNGA	5
CAPARROSO-LA SARDA	2
CAPARROSO-LAS VALES	1
CAPARROSO-SOTILLO	7
CARCASTILLO	3
CARCASTILLO - LA ESPERANZA	1
CASCANTE	7
CORELLA	7
CORTES	2
FALCES	3
FITERO-HOSPINETE	5
FONTELLAS	5
FUNES	5
FUNES-SOTO MAÑERO	1
GENEVILLA	1
JAVIER	1
LUMBIER	1
MÉLIDA - SOTO BAJO	1
MÉLIDA - SOTO LIRIA (BAYUNGA)	1
MÉLIDA (CANAL BARDENAS)	2
MENDAVIA	5
MENDAVIA - EL VERGAL	11
MENDAVIA - RUBIO ALTO	9
MURCHANTE	3
MURILLO EL FRUTO	3

Regadío	UTA/100HA
PERALTA-MARCILLA (BAYUNGA)	16
PUENTE LA REINA	7
RIBAFORADA	3
SAN ADRIÁN-EL MONTE	7
SANTACARA-MÉLIDA: ARASA, ZABALA, OLMOS, ARENAL	1
SANTACARA-SOTO ARTICA	1
SANTACARA-SOTO LOPEZ	1
SARTAGUDA	17
SECTOR I CANAL DE NAVARRA	4
SECTOR II.1 CANAL DE NAVARRA	3
SECTOR II.2 CANAL DE NAVARRA	4
SECTOR III CANAL DE NAVARRA	2
SECTOR IV.1 CANAL DE NAVARRA	3
SECTOR IV.2 CANAL DE NAVARRA	2
SECTOR IV.3 CANAL DE NAVARRA	2
SECTOR IV.4 CANAL DE NAVARRA	3
SECTOR IV.5.1 CANAL DE NAVARRA	8
SECTOR IV.5.2 CANAL DE NAVARRA	8
SECTOR IX CANAL DE NAVARRA	3
SECTOR V CANAL DE NAVARRA	4
SECTOR VI CANAL DE NAVARRA	5
SECTOR VII CANAL DE NAVARRA	2
SECTOR VIII CANAL DE NAVARRA	2
SECTOR X CANAL DE NAVARRA	3
SECTOR XXII ARGÁ 1 CANAL DE NAVARRA	7
SECTOR XXII ARGÁ 2 CANAL DE NAVARRA	2
SECTOR XXII ARGÁ 3 CANAL DE NAVARRA	5
SECTOR XXII ARGÁ 4 CANAL DE NAVARRA	4
SECTOR XXII ARGÁ 5 CANAL DE NAVARRA	9
SECTOR XXII ARGÁ 6 CANAL DE NAVARRA	9
SECTOR XXIII CANAL DE NAVARRA	5
SECTOR XXIV CANAL DE NAVARRA	3
SECTOR XXV CANAL DE NAVARRA	2
SECTOR XXVI EGA 1 CANAL DE NAVARRA	6
SESMA III	4
SOTO COMUNAL DE MENDAVIA	9
SOTO DE AIBAR	2
TRAIBUENAS (BAYUNGA)	3
TUDELA-MONTES DE CIERZO	1
TUDELA-MONTES DE CIERZO II	4
TUDELA-VALDETELLAS	4
URRAÚL BAJO Y LUMBIER	1
VALDEGA	7
VALDEGA-AMPLIACION	6
VALTIERRA	4
VALTIERRA-LA QUEMADA	3
VIANA	7
VIANA II	9
VIANA-EL TAMARIGAL	2

Regadío	UTA/100HA
VILLAFRANCA	3
VILLAFRANCA-BARRANCO AGUA SALADA	1
VILLAFRANCA-MORANTE	6

EMPLEO GENERADO ACTUACIONES INTIA, S.A.		
UTA/100HA AÑO 2023		% SUPERFICIE
	Menor que 2	28
	Entre 2 y 4	30
	Entre 4 y 6	18
	Mayor o igual que 6	24





Según el sistema de riego empleado se obtienen los siguientes datos:

POR SISTEMA DE RIEGO	UTA/100HA
DE SUPERFICIE (Manta, Tablas)	4
PRESIÓN (Aspersión, Localizado)	4